

## PARTE SECONDA

*Deliberazioni del Consiglio e della Giunta*

DELIBERAZIONE DELLA GIUNTA REGIONALE 6 dicembre 2021, n. 2054

**Deliberazione di Giunta Regionale n. 1198 del 20 luglio 2021 “Piano Faunistico Venatorio Regionale 2018-2023: approvazione”. Rettifiche e rinnovata approvazione**

L'Assessore all'Agricoltura, Industria agroalimentare, Risorse agroalimentari, Riforma fondiaria, Caccia e pesca, Foreste - dott. Donato Pentassuglia, sulla base dell'istruttoria espletata dal funzionario responsabile di PO, Giuseppe Giorgio Cardone, confermata dal Dirigente del Servizio Valorizzazione e Tutela Risorse Naturali e Biodiversità, dott. Benvenuto Cerchiara e dal Dirigente della Sezione Gestione Sostenibile e Tutela delle Risorse Forestali e Naturali, dott. Domenico Campanile, riferisce quanto segue.

La Legge n. 157 del 11.2.1992 “*Norme per la protezione della fauna selvatica omeoterma e per il prelievo venatorio*” artt. 10 e 14, che dispone l'obbligo per le Regioni di dotarsi di un Piano Faunistico Venatorio Regionale, nonché del relativo Regolamento di attuazione, quali strumenti indispensabili per la pianificazione del territorio agro-silvo-pastorale ai fini faunistici e venatori.

La L.R. n. 59 del 20.12.2017, “*Norme per la protezione della fauna selvatica omeoterma, per la tutela e la programmazione delle risorse faunistico-ambientali e per il prelievo venatorio*” che ha abrogato la L.R. n. 27/1998 e che all'articolo 7 ridefinisce i termini e le modalità per l'adozione direttamente da parte della Regione del Piano Faunistico Venatorio Regionale.

Con deliberazione della Giunta Regionale n. 1198 del 20 luglio 2021, pubblicata sul BURP n. 100 del 04.08.2021, è stato approvato definitivamente il “*Piano Faunistico Venatorio Regionale 2018/2023, comprensivo della relativa “Dichiarazione di Sintesi”*” ed sono state demandate alla Sezione Gestione Sostenibile e Tutela delle Risorse Forestali e Naturali, in qualità di Autorità procedente, eventuali ulteriori modifiche ed integrazioni non sostanziali al “*Piano Faunistico Venatorio Regionale 2018-2023*”, qualora se ne ravvisasse la necessità ovvero opportunità, nonché degli ulteriori adempimenti di competenza previsti dalla vigente normativa in materia.

In diverse circostanze, soprattutto e specificatamente nella riunione del Comitato tecnico faunistico venatorio regionale del 16 settembre 2021, è stata rappresentata l'esigenza di procedere alla verifica e, consequenzialmente, rettifica dell'estensione e della relativa planimetria di alcuni “Istituti” di cui all'Allegato 2 della precitata DGR n. 1198/2021 nonché all'inserimento di altri che, per mero errore di trascrizione, non sono stati debitamente riportati nel predetto Allegato 2.

In particolare, si rende necessario ed urgente apportare alcune rettifiche all'Allegato 2 della DGR n. 1198/2021 come quanto segue:

- a pag. 51434 del BURP n. 100 del 4/8/2021, Tab. 2.2.1 “Oasi di protezione attive sul territorio regionale”, l'Oasi di protezione denominata *Masseria Angeli*, di superficie di Ha 1.677,41 della Provincia di Brindisi ed afferente all'ATC MESSAPICO, è rettificata in Ha 1.677,14;
- a pag. 51435 del BURP n. 100 del 4/8/2021, Tab. 2.2.1 “Oasi di protezione attive sul territorio regionale”, l'Oasi di protezione denominata *Corno della Strega*, di superficie di Ha 1.589,60 della Provincia di Lecce ed afferente all'ATC ARCO JONICO, è rettificata in Ha 999,58;
- a pag. 51436 del BURP n. 100 del 4/8/2021, Tab. 2.3.1 “Zone di ripopolamento e Cattura attive sul territorio regionale”, la Zona di Ripopolamento denominata *Barone*, di superficie di Ha 1.304,37 della Provincia di Bari ed afferente all'ATC MURGIANO, è rettificata in Ha 741,59;
- a pag. 51436 del BURP n. 100 del 4/8/2021, Tab. 2.3.1 “Zone di ripopolamento e Cattura attive sul

- territorio regionale”, la Zona di Ripopolamento denominata *Cento Pozzi*, di superficie di Ha 741,59 della Provincia di Bari ed afferente all’ATC MURGIANO, è rettificata in Ha 1.304,37;
- a pag. 51441 del BURP n. 100 del 4/8/2021, Tab. 5.1 “Zone di Addestramento Cani di tipo “B” sul territorio regionale”, la Zona di Addestramento denominata *Sans Soucis* di superficie di Ha 29,61 della Provincia di Foggia ed afferente all’ATC Capitanata è rettificata in Ha 10.70;
  - a pag. 51441 del BURP n. 100 del 4/8/2021, Tab. 5.1 “Zone di Addestramento Cani di tipo “B” sul territorio regionale”, la Zona di Addestramento denominata *Neretum* di superficie di Ha 12,33 della Provincia di Lecce ed afferente all’ATC Salento è stata aggiunta;
  - a pag. 51441 del BURP n. 100 del 4/8/2021, Tab. 5.1 “Zone di Addestramento Cani di tipo “B” sul territorio regionale”, la Zona di Addestramento denominata *Granisi* di superficie di Ha 8,12 della Provincia di Lecce ed afferente all’ATC Salento è stata aggiunta;
  - a pag. 51443 del BURP n. 100 del 4/8/2021, Tab. 6.1 “Aziende faunistico-venatoria attive sul territorio regionale”, l’Azienda faunistica-venatoria denominata *Diana*, di superficie di Ha 195,95 della Provincia di Lecce ed afferente all’ATC SALENTO, è rettificata in Ha 401,17;
  - a pag. 51446 del BURP n. 100 del 4/8/2021, Tab. 8.1 “Superfici in Ha degli Istituti di Piano attivi sul territorio provinciale”, il valore 14742,5 inerente le Oasi di protezione in provincia di Brindisi, è rettificato in Ha 1.4742,2;
  - a pag. 51446 del BURP n. 100 del 4/8/2021, Tab. 8.1 “Superfici in Ha degli Istituti di Piano attivi sul territorio provinciale”, il valore 18972,0, inerente il Totale complessivo in provincia di Brindisi, è rettificato in Ha 1.8971,6;
  - a pag. 51446 del BURP n. 100 del 4/8/2021, Tab. 8.1 “Superfici in Ha degli Istituti di Piano attivi sul territorio provinciale”, il valore 793,7, inerente le Zone addestramento cani in provincia di Foggia, è rettificato in Ha 775,6;
  - a pag. 51446 del BURP n. 100 del 4/8/2021, Tab. 8.1 “Superfici in Ha degli Istituti di Piano attivi sul territorio provinciale”, il valore 14.049,2 inerente il Totale complessivo in provincia di Foggia, è rettificato in Ha 14.030,4;
  - a pag. 51446 del BURP n. 100 del 4/8/2021, Tab. 8.1 “Superfici in Ha degli Istituti di Piano attivi sul territorio provinciale”, il valore 14802,2, inerente le Oasi di protezione in provincia di Lecce, è rettificato in Ha 1.6076,6;
  - a pag. 51446 del BURP n. 100 del 4/8/2021, Tab. 8.1 “Superfici in Ha degli Istituti di Piano attivi sul territorio provinciale”, il valore 190,5, inerente le Zone addestramento cani in provincia di Lecce, è rettificato in Ha 210,9;
  - a pag. 51446 del BURP n. 100 del 4/8/2021, Tab. 8.1 “Superfici in Ha degli Istituti di Piano attivi sul territorio provinciale”, il valore 32.156,5, inerente il Totale complessivo in provincia di Lecce, è rettificato in Ha 33.451,4;
  - a pag. 51446 del BURP n. 100 del 4/8/2021, Tab. 8.1 “Superfici in Ha degli Istituti di Piano attivi sul territorio provinciale”, il valore 4.509,0, inerente le Oasi di protezione in provincia di Taranto, è rettificato in Ha 3.919,0;
  - a pag. 51446 del BURP n. 100 del 4/8/2021, Tab. 8.1 “Superfici in Ha degli Istituti di Piano attivi sul territorio provinciale”, il valore 10.090,4, inerente il Totale complessivo in provincia di Taranto, è rettificato in Ha 9.500,7;
  - a pag. 51446 del BURP n. 100 del 4/8/2021, Tab. 8.1 “Superfici in Ha degli Istituti di Piano attivi sul territorio provinciale”, il valore 4.1882,2, inerente la Sup. tot. delle Oasi di protezione, è rettificato in Ha 4.2645,2;

- a pag. 51446 del BURP n. 100 del 4/8/2021, Tab. 8.1 *“Superfici in Ha degli Istituti di Piano attivi sul territorio provinciale”*, il valore 1.351,8, inerente la Sup. tot. delle Zone addestramento cani, è rettificato in Ha 1.353,3;
- a pag. 51446 del BURP n. 100 del 4/8/2021, Tab. 8.1 *“Superfici in Ha degli Istituti di Piano attivi sul territorio provinciale”*, il valore 86998,8, inerente la Sup. tot. del Totale complessivo, è rettificato in Ha 87.777,7;
- a pag. 51446 del BURP n. 100 del 4/8/2021, la legenda Tab. 8.2 *“Superfici in Ha degli Istituti di Piano attivi sul territorio provinciale”* è rettificata con Tab. 8.2 *“Superfici in Ha degli Istituti sugli ATC regionali”*;
- a pag. 51446 del BURP n. 100 del 4/8/2021, Tab. 8.2 *“Superfici in Ha degli Istituti di Piano attivi sul territorio provinciale”*, il valore 4.509,0, inerente le Oasi di protezione nell’ATC Arco Jonico, è rettificato in Ha 3.919,0;
- a pag. 51446 del BURP n. 100 del 4/8/2021, Tab. 8.2 *“Superfici in Ha degli Istituti di Piano attivi sul territorio provinciale”*, il valore 9.139,4, inerente il Totale complessivo nell’ATC Arco Jonico, è rettificato in Ha 8.549,4;
- a pag. 51446 del BURP n. 100 del 4/8/2021, Tab. 8.2 *“Superfici in Ha degli Istituti di Piano attivi sul territorio provinciale”*, il valore 793,7, inerente le Zone addestramento cani nell’ATC Capitanata, è rettificato in Ha 775,6;
- a pag. 51446 del BURP n. 100 del 4/8/2021, Tab. 8.2 *“Superfici in Ha degli Istituti di Piano attivi sul territorio provinciale”*, il valore 14.049,2, inerente il Totale complessivo nell’ATC Capitanata, è rettificato in Ha 14.082,7;
- a pag. 51446 del BURP n. 100 del 4/8/2021, Tab. 8.2 *“Superfici in Ha degli Istituti di Piano attivi sul territorio provinciale”*, il valore 13.910,7, inerente le Oasi di protezione nell’ATC Messapico, è rettificato in Ha 13.910,4;
- a pag. 51446 del BURP n. 100 del 4/8/2021, Tab. 8.2 *“Superfici in Ha degli Istituti di Piano attivi sul territorio provinciale”*, il valore 18.300,8, inerente il Totale complessivo nell’ATC Messapico, è rettificato in Ha 18.300,4;
- a pag. 51446 del BURP n. 100 del 4/8/2021, Tab. 8.2 *“Superfici in Ha degli Istituti di Piano attivi sul territorio provinciale”*, il valore 7.084,6, inerente le Aziende faunistico-venatorie nell’ATC Salento, è rettificato in Ha 7.289,8;
- a pag. 51446 del BURP n. 100 del 4/8/2021, Tab. 8.2 *“Superfici in Ha degli Istituti di Piano attivi sul territorio provinciale”*, il valore 1.6149,3, inerente le Oasi di protezione nell’ATC Salento, è rettificato in Ha 16.035,6;
- a pag. 51446 del BURP n. 100 del 4/8/2021, Tab. 8.2 *“Superfici in Ha degli Istituti di Piano attivi sul territorio provinciale”*, il valore 190,5, inerente le Zone addestramento cani nell’ATC Salento, è rettificato in Ha 210,9;
- a pag. 51446 del BURP n. 100 del 4/8/2021, Tab. 8.2 *“Superfici in Ha degli Istituti di Piano attivi sul territorio provinciale”*, il valore 32156,5, inerente il Totale complessivo nell’ATC Salento, è rettificato in Ha 32.268,5;
- a pag. 51446 del BURP n. 100 del 4/8/2021, Tab. 8.2 *“Superfici in Ha degli Istituti di Piano attivi sul territorio provinciale”*, il valore 1.4456,1, inerente la Sup. tot. delle Aziende faunistico-venatorie, è rettificato in Ha 14.661,3;
- a pag. 51446 del BURP n. 100 del 4/8/2021, Tab. 8.2 *“Superfici in Ha degli Istituti di Piano attivi sul territorio provinciale”*, il valore 44.135,7, inerente la Sup. tot. delle Oasi di protezione, è rettificato in Ha 42.645,2;

- a pag. 51446 del BURP n. 100 del 4/8/2021, Tab. 8.2 *“Superfici in Ha degli Istituti di Piano attivi sul territorio provinciale”*, il valore 1360,1, inerente la Sup. tot. delle Zone addestramento cani, è rettificato in Ha 1.372,2;
- a pag. 51446 del BURP n. 100 del 4/8/2021, Tab. 8.2 *“Superfici in Ha degli Istituti di Piano attivi sul territorio provinciale”*, il valore 28525,0, inerente la Sup. tot. delle Zone ripopolamento e cattura, è rettificato in Ha 26.618,71;
- a pag. 51446 del BURP n. 100 del 4/8/2021, Tab. 8.2 *“Superfici in Ha degli Istituti di Piano attivi sul territorio provinciale”*, il valore 86.998,8, inerente la Sup. tot. del Totale complessivo, è rettificato in Ha 87.777,7;
- a pag. 51449 – 51450 del BURP n. 100 del 4/8/2021, Tab. 9.2.1 *“Superfici in Ha delle Aree Protette riferite al TASP Provinciale”*, il valore 147.469, inerente b - AREE PROT. PROV. nella provincia di FG, è rettificato in Ha 148.066;
- a pag. 51449 – 51450 del BURP n. 100 del 4/8/2021, Tab. 9.2.1 *“Superfici in Ha delle Aree Protette riferite al TASP Provinciale”*, il valore 42.958, inerente b - AREE PROT. PROV. nella provincia di BAT, è rettificato in Ha 43.178;
- a pag. 51449 – 51450 del BURP n. 100 del 4/8/2021, Tab. 9.2.1 *“Superfici in Ha delle Aree Protette riferite al TASP Provinciale”*, il valore 78.518, inerente b - AREE PROT. PROV. nella provincia di BA, è rettificato in Ha 82.960;
- a pag. 51449 – 51450 del BURP n. 100 del 4/8/2021, Tab. 9.2.1 *“Superfici in Ha delle Aree Protette riferite al TASP Provinciale”*, il valore 51.240, inerente b - AREE PROT. PROV. nella provincia di TA, è rettificato in Ha 51.266;
- a pag. 51449 – 51450 del BURP n. 100 del 4/8/2021, Tab. 9.2.1 *“Superfici in Ha delle Aree Protette riferite al TASP Provinciale”*, il valore 27.718, inerente b - AREE PROT. PROV. nella provincia di BR, è rettificato in Ha 28.394;
- a pag. 51449 – 51450 del BURP n. 100 del 4/8/2021, Tab. 9.2.1 *“Superfici in Ha delle Aree Protette riferite al TASP Provinciale”*, il valore 39.136, inerente b - AREE PROT. PROV. nella provincia di LE, è rettificato in Ha 40.924;
- a pag. 51449 – 51450 del BURP n. 100 del 4/8/2021, Tab. 9.2.1 *“Superfici in Ha delle Aree Protette riferite al TASP Provinciale”*, il valore 22,3%, inerente (b/a) - % AREE PROTETTE nella provincia di FG, è rettificato in 22,4%;
- a pag. 51449 – 51450 del BURP n. 100 del 4/8/2021, Tab. 9.2.1 *“Superfici in Ha delle Aree Protette riferite al TASP Provinciale”*, il valore 30,8%, inerente (b/a) - % AREE PROTETTE nella provincia di BAT, è rettificato in 30,9%;
- a pag. 51449 – 51450 del BURP n. 100 del 4/8/2021, Tab. 9.2.1 *“Superfici in Ha delle Aree Protette riferite al TASP Provinciale”*, il valore 22,3%, inerente (b/a) - % AREE PROTETTE nella provincia di BA, è rettificato in 24,6%;
- a pag. 51449 – 51450 del BURP n. 100 del 4/8/2021, Tab. 9.2.1 *“Superfici in Ha delle Aree Protette riferite al TASP Provinciale”*, il valore 17,7%, inerente (b/a) - % AREE PROTETTE nella provincia di BR, è rettificato in 18,1%;
- a pag. 51449 – 51450 del BURP n. 100 del 4/8/2021, Tab. 9.2.1 *“Superfici in Ha delle Aree Protette riferite al TASP Provinciale”*, il valore 18,2%, inerente (b/a) - % AREE PROTETTE nella provincia di LE, è rettificato in 19,0%;
- a pag. 51449 – 51450 del BURP n. 100 del 4/8/2021, Tab. 9.2.1 *“Superfici in Ha delle Aree Protette riferite al TASP Provinciale”*, il valore 24,5%, inerente (b\*1.1/a) - % AREE PROTETTE nella provincia di FG, è rettificato in 24,6%;

- a pag. 51449 – 51450 del BURP n. 100 del 4/8/2021, Tab. 9.2.1 *“Superfici in Ha delle Aree Protette riferite al TASP Provinciale”*, il valore 33,9%, inerente (b\*1.1/a) - % AREE PROTETTE nella provincia di BAT, è rettificato in 34,0%;
- a pag. 51449 – 51450 del BURP n. 100 del 4/8/2021, Tab. 9.2.1 *“Superfici in Ha delle Aree Protette riferite al TASP Provinciale”*, il valore 25,7%, inerente (b\*1.1/a) - % AREE PROTETTE nella provincia di BA, è rettificato in 27,1%;
- a pag. 51449 – 51450 del BURP n. 100 del 4/8/2021, Tab. 9.2.1 *“Superfici in Ha delle Aree Protette riferite al TASP Provinciale”*, il valore 19,5%, inerente (b\*1.1/a) - % AREE PROTETTE nella provincia di BR, è rettificato in 19,9%;
- a pag. 51449 – 51450 del BURP n. 100 del 4/8/2021, Tab. 9.2.1 *“Superfici in Ha delle Aree Protette riferite al TASP Provinciale”*, il valore 20,0%, inerente (b\*1.1/a) - % AREE PROTETTE nella provincia di LE, è rettificato in 21,0%;
- a pag. 51450 del BURP n. 100 del 4/8/2021, la legenda Tab. 10.2 *“Superfici utile alla caccia (mq) e numero di cacciatori ammissibile per ciascun ATC”* è rettificata con Tab. 10.1 *“Superfici utile alla caccia (mq) e numero di cacciatori ammissibile per ciascun ATC”*;
- a pag. 51450 del BURP n. 100 del 4/8/2021, Tab. 10.2 *“Superfici utile alla caccia (mq) e numero di cacciatori ammissibile per ciascun ATC”*, il valore 3.625.043.758, inerente la SUC nell’ATC Capitanata, è rettificato in 3.620.628.376;
- a pag. 51450 del BURP n. 100 del 4/8/2021, Tab. 10.2 *“Superfici utile alla caccia (mq) e numero di cacciatori ammissibile per ciascun ATC”*, il valore 1.201.017.089, inerente la SUC nell’ATC Ofantino, è rettificato in 1.198.979.209;
- a pag. 51450 del BURP n. 100 del 4/8/2021, Tab. 10.2 *“Superfici utile alla caccia (mq) e numero di cacciatori ammissibile per ciascun ATC”*, il valore 1.690.603.352, inerente la SUC nell’ATC Murgiano, è rettificato in 1.672.602.419;
- a pag. 51450 del BURP n. 100 del 4/8/2021, Tab. 10.2 *“Superfici utile alla caccia (mq) e numero di cacciatori ammissibile per ciascun ATC”*, il valore 804.751.582, inerente la SUC nell’ATC Messapico, è rettificato in 804.719.588;
- a pag. 51450 del BURP n. 100 del 4/8/2021, Tab. 10.2 *“Superfici utile alla caccia (mq) e numero di cacciatori ammissibile per ciascun ATC”*, il valore 938.844.386, inerente la SUC nell’ATC Salento, è rettificato in 935.545.494;
- a pag. 51450 del BURP n. 100 del 4/8/2021, Tab. 10.2 *“Superfici utile alla caccia (mq) e numero di cacciatori ammissibile per ciascun ATC”*, il valore 18.979, inerente il n cacciatori nell’ATC Capitanata, è rettificato in 18.956;
- a pag. 51450 del BURP n. 100 del 4/8/2021, Tab. 10.2 *“Superfici utile alla caccia (mq) e numero di cacciatori ammissibile per ciascun ATC”*, il valore 6.288, inerente il n cacciatori nell’ATC Ofantino, è rettificato in 18.956;
- a pag. 51450 del BURP n. 100 del 4/8/2021, Tab. 10.2 *“Superfici utile alla caccia (mq) e numero di cacciatori ammissibile per ciascun ATC”*, il valore 8.851, inerente il n cacciatori nell’ATC Murgiano, è rettificato in 8.757;
- a pag. 51450 del BURP n. 100 del 4/8/2021, Tab. 10.2 *“Superfici utile alla caccia (mq) e numero di cacciatori ammissibile per ciascun ATC”*, il valore 4.213, inerente il n cacciatori nell’ATC Messapico, è rettificato in 4.213;
- a pag. 51450 del BURP n. 100 del 4/8/2021, Tab. 10.2 *“Superfici utile alla caccia (mq) e numero di cacciatori ammissibile per ciascun ATC”*, il valore 4.915, inerente il n cacciatori nell’ATC Salento, è rettificato in 4.898;

- a pag. 51455 del BURP n. 100 del 4/8/2021, nel paragrafo 11.8 “Misura di salvaguardia dei boschi e prevenzione incendi” il penultimo capoverso “La Regione, al fine di salvaguardare i giusti equilibri ..... (omissis)” è da spostare dopo il primo capoverso del paragrafo 11.11 dal titolo “Controllo della fauna” di pag. 51457 del precitato BURP n. 100/2021;
- a pag. 51455 del BURP n. 100 del 4/8/2021, nel paragrafo 11.8 “Misura di salvaguardia dei boschi e prevenzione incendi” l’ultimo capoverso “La Regione, anche su richiesta dei Comuni, ..... (omissis)” è da eliminare;
- da pag. 51455 a pag. 51464 del BURP n. 100 del 4/8/2021, sono state corrette le Tavole A-B-C-D-E-F relative alla Sezione A) Comuni compresi all’interno degli ATC di cui all’allegato 2 della DGR n. 1198 del 20 luglio 2021;
- a pag. 51466 del BURP n. 100 del 4/8/2021, nella tabella degli istituti dell’ATC Capitanata è stata corretta l’estensione della ZAC “Sans Soucis”;
- a pag. 51483 del BURP n. 100 del 4/8/2021 è stata rettificata la cartografia della OP “Lago di Occhito”;
- a pag. 51484 del BURP n. 100 del 4/8/2021 è stata rettificata la cartografia della OP “Lago Salso”;
- a pag. 51507 del BURP n. 100 del 4/8/2021 è stata rettificata la cartografia della ZAC “Sans Soucis”;
- a pag. 51514 del BURP n. 100 del 4/8/2021 la cartografia della OP “Contrada del Villano” è stata rettificata con quella della ZRC “Contrada del Villano”;
- a pag. 51525 del BURP n. 100 del 4/8/2021, nella tabella degli istituti dell’ATC Murgiano, sono stati corretti i dati inerenti le due ZRC “Barone” e “Cento Pozzi” che erano invertiti;
- a pag. 51551 del BURP n. 100 del 4/8/2021 è stata rettificata la cartografia della ZRC “Barone”;
- a pag. 51553 del BURP n. 100 del 4/8/2021 è stata rettificata la cartografia della ZRC “Cento Pozzi”;
- a pag. 51563 del BURP n. 100 del 4/8/2021, nella tabella degli istituti dell’ATC Arco Jonico è stata corretta l’estensione dell’OP “Corno della Strega”;
- a pag. 51576 del BURP n. 100 del 4/8/2021 è stata rettificata la cartografia della OP “Corno della Strega”;
- a pag. 51629 del BURP n. 100 del 4/8/2021 è stata rettificata la cartografia della OP “Masseria Angeli”;
- a pag. 51641 del BURP n. 100 del 4/8/2021 la cartografia della ZAC “Tamburroni” è stata rettificata con quella della ZAC “Votano Russo”;
- a pag. 51645 del BURP n. 100 del 4/8/2021, nella tabella degli istituti dell’ATC Salento è stata corretta l’estensione dell’OP “Bosco Serra dei Cianci” e sono state aggiunte le ZAC *Neretum* e *Granisi*;
- a pag. 51649 del BURP n. 100 del 4/8/2021 è stata rettificata la cartografia della AFV “Diana”;
- a pag. 51694 del BURP n. 100 del 4/8/2021 è stata rettificata la cartografia della OP “Bosco Serra dei Cianci”;
- dopo la cartografia della ZAC “S. Biagio” di pag. 51730 del BURP n. 100 del 4/8/2021 sono state aggiunte le cartografie della ZAC “*Neretum*” e della ZAC “*Granisi*”.

Le modifiche ed integrazioni sopra descritte sono ritenute non sostanziali, soprattutto al fine del procedimento di VAS la cui “Dichiarazione di Sintesi” – Allegato 1, che qui si intende integralmente richiamato, è stata allegata assieme al Piano Faunistico Venatorio con deliberazione di G.R. n. 1198 del 20.7.2021 (pubblicata sul BURP n. 100 del 4.8.2021) e, pertanto non se ne ravvisa la necessità di modifica e/o integrazione.

Alla luce delle precitate rettifiche e precisazioni si rende necessario rettificare:

- la RELAZIONE GENERALE del Piano Faunistico Venatorio Regionale 2018-2023, revocando quella riportata nell’allegato 2 della DGR n. 1198 del 20 luglio 2021,

- le Tavole A-B-C-D-E-F relative alla Sezione A) Comuni compresi all'interno degli ATC di cui all'allegato 2 della DGR n. 1198 del 20 luglio 2021 (da pag. 51458 a pag. 51464 dell'allegato 2 della DGR 1198/2021, BURP n. 100/2021);
- l'estensione della ZAC "*Sans Soucis*" (pag. 51466 dell'allegato 2 della DGR 1198/2021, BURP n. 100/2021);
- la cartografia della OP "*Lago di Occhito*" (pag. 51483 dell'allegato 2 della DGR 1198/2021, BURP n. 100/2021);
- la cartografia della OP "*Lago Salso*" (pag. 51484 dell'allegato 2 della DGR 1198/2021, BURP n. 100/2021);
- la cartografia della ZAC "*Sans Soucis*" (pag. 51507 dell'allegato 2 della DGR 1198/2021, BURP n. 100/2021);
- la cartografia della ZRC "*Contrada del Villano*" (pag. 51514 dell'allegato 2 della DGR 1198/2021, BURP n. 100/2021);
- i dati inerenti le due ZRC "*Barone*" e "*Cento Pozzi*" che erano invertiti (pag. 51436 dell'allegato 2 della DGR 1198/2021, BURP n. 100/2021);
- la cartografia della ZRC "*Barone*" (pag. 51551 dell'allegato 2 della DGR 1198/2021, BURP n. 100/2021);
- la cartografia della ZRC "*Cento Pozzi*" (pag. 51553 dell'allegato 2 della DGR 1198/2021, BURP n. 100/2021);
- l'estensione dell'OP "*Corno della Strega*" (pag. 51435 dell'allegato 2 della DGR 1198/2021, BURP n. 100/2021);
- la cartografia della OP "*Corno della Strega*" (pag. 51576 dell'allegato 2 della DGR 1198/2021, BURP n. 100/2021);
- la cartografia della OP "*Masseria Angeli*" (pag. 51629 dell'allegato 2 della DGR 1198/2021, BURP n. 100/2021);
- la cartografia della ZAC "*Tamburroni*" con quella della ZAC "*Votano Russo*" (pag. 51641 dell'allegato 2 della DGR 1198/2021, BURP n. 100/2021);
- l'estensione dell'OP "*Bosco Serra dei Cianci*" (pag. 51645 dell'allegato 2 della DGR 1198/2021, BURP n. 100/2021);
- la cartografia della AFV "*Diana*" (pag. 51649 dell'Allegato 2 della DGR 1198/2021, BURP n. 100 del 4/8/2021);
- la cartografia dell'OP "*Bosco Serra dei Cianci*" (pag. 51694 dell'Allegato 2 della DGR 1198/2021, BURP n. 100 del 4/8/2021).

Alla luce delle precitate rettifiche e precisazioni si rende altresì necessario aggiungere:

- i dati inerenti le ZAC "*Neretum*" e "*Granisi*" (pag. 51645 dell'allegato 2 della DGR 1198/2021, BURP n. 100/2021);
- le cartografie della ZAC "*Neretum*" e della ZAC "*Granisi*" (dopo la cartografia della ZAC "*S. Biagio*" di pag. 51730 dell'allegato 2 della DGR 1198/2021, BURP n. 100/2021).

Inoltre, al fine di poter ottemperare alla consequenziale notificazione del Piano faunistico-venatorio regionale 2018/2023 e del relativo Regolamento di attuazione, approvati rispettivamente con DGR n. 1198 del 20.7.2021 e DGR n. 1292 del 2.8.2021, ai sensi dell'art. 10, comma 13, L. n. 157/1992, si ritiene opportuno procedere alla rinnovata approvazione del Piano in parola con le predette rettifiche, di cui all'Allegato A).

## GARANZIE DI RISERVATEZZA

*La pubblicazione sul BURP, nonché la pubblicazione all'Albo o sul sito istituzionale, salve le garanzie previste dalla legge 241/1990 in tema di accesso ai documenti amministrativi, avviene nel rispetto della tutela della riservatezza dei cittadini secondo quanto disposto dal Regolamento UE n. 679/2016 in materia di protezione dei dati personali, nonché dal D.Lgs. 196/2003 ss.mm.ii., ed ai sensi del vigente Regolamento regionale 5/2006 per il trattamento dei dati sensibili e giudiziari, in quanto applicabile. Ai fini della pubblicità legale, il presente provvedimento è stato redatto in modo da evitare la diffusione di dati personali identificativi non necessari ovvero il riferimento alle particolari categorie di dati previste dagli articoli 9 e 10 del succitato Regolamento UE.*

## COPERTURA FINANZIARIA ai sensi del d.lgs. n. 118/2011 e ss.mm.ii.

*La presente deliberazione non comporta implicazioni di natura finanziaria sia di entrata che di spesa e dalla stessa non deriva alcun onere a carico del bilancio regionale.*

\*\*\*\*\*

L'Assessore Relatore, sulla base delle risultanze istruttorie come innanzi illustrate, ai sensi dell'art. 4, comma 4, lett. d), della legge regionale n. 7/97, propone alla Giunta regionale:

1. prendere atto delle premesse che si intendono integralmente richiamate per farne parte integrante della presente deliberazione;
2. confermare il Documento di Sintesi, come riportato nell'Allegato 1 della DGR 1198 del 20 luglio 2021, che qui si intende integralmente richiamato;
3. procedere a rettificare l'Allegato 2 della DGR n. 1198/2021 come di seguito descritto:
  - rettificare e precisare le Tab. N. 2.2.1, 2.3.1, 5.1, 6.1, 8.1, 8.2, 9.2.1 e 10.2 dell'allegato 2 della DGR n. 1198 del 20 luglio 2021, pubblicata nel BURP n. 100 del 4/8/2021,
  - rettificare le Tavole A-B-C-D-E-F relative alla Sezione A) Comuni compresi all'interno degli ATC dell'allegato 2 della DGR n. 1198 del 20 luglio 2021, in sostituzione delle stesse Tavole di cui all'allegato 2 della DGR n. 1198 del 20 luglio 2021 (da pag. 51458 a pag. 51464 dell'allegato 2 della DGR 1198/2021, BURP n. 100/2021);
  - precisare l'esatta l'estensione della ZAC "Sans Soucis", in sostituzione di quella riportata a pag. 51466 dell'allegato 2 della DGR 1198/2021, BURP n. 100/2021;
  - approvare la cartografia della OP "Lago di Occhito", in sostituzione della cartografia della OP "Lago di Occhito" (pag. 51483 dell'allegato 2 della DGR 1198/2021, BURP n. 100/2021);
  - approvare la cartografia della OP "Lago Salso", in sostituzione della cartografia della OP "Lago Salso" (pag. 51459 dell'allegato 2 della DGR 1198/2021, BURP n. 100/2021);
  - approvare la cartografia della ZAC "Sans Soucis", in sostituzione della cartografia della ZAC "Sans Soucis" (pag. 51507 dell'allegato 2 della DGR 1198/2021, BURP n. 100/2021);
  - approvare la cartografia della ZRC "Contrada del Villano", in sostituzione della la cartografia della OP "Contrada del Villano" (pag. 51514 dell'allegato 2 della DGR 1198/2021, BURP n. 100/2021);
  - precisare i dati inerenti le due ZRC "Barone" e "Cento Pozzi", in sostituzione di quelli riportati invertiti a pag. 51436 dell'allegato 2 della DGR 1198/2021, BURP n. 100/2021;
  - approvare la cartografia della ZRC "Barone", in sostituzione della la cartografia della ZRC "Barone" (pag. 51551 dell'allegato 2 della DGR 1198/2021, BURP n. 100/2021);



- approvare la cartografia della ZRC “*Cento Pozzi*”, in sostituzione della la cartografia della ZRC “*Cento Pozzi*” (pag. 51553 dell’allegato 2 della DGR 1198/2021, BURP n. 100/2021);
  - precisare l’esatta l’estensione dell’OP “*Corno della Strega*”, in sostituzione di quella riportata a pag. 51435 dell’allegato 2 della DGR 1198/2021, BURP n. 100/2021);
  - approvare la cartografia della OP “*Corno della Strega*”, in sostituzione della la cartografia della OP “*Corno della Strega*” (pag. 51576 dell’allegato 2 della DGR 1198/2021, BURP n. 100/2021);
  - approvare la cartografia della OP “*Masseria degli Angeli*”, in sostituzione della la cartografia della OP “*Masseria Angeli*” (pag. 51629 dell’allegato 2 della DGR 1198/2021, BURP n. 100/2021);
  - approvare la cartografia della ZAC “*Votano Russo*”, in sostituzione della la cartografia della con quella della ZAC “*Tamburroni*” (pag. 51641 dell’allegato 2 della DGR 1198/2021, BURP n. 100/2021);
  - precisare l’esatta l’estensione dell’OP “*Bosco Serra dei Cianci*”, in sostituzione di quella riportata a pag. 51645 dell’allegato 2 della DGR 1198/2021, BURP n. 100/2021);
  - approvare la cartografia corretta dell’OP “*Bosco Serra dei Cianci*” in sostituzione della la cartografia della OP “*Bosco Serra dei Cianci*” (pag. 51694 dell’allegato 2 della DGR 1198/2021, BURP n. 100/2021);
  - approvare la cartografia corretta dell’AFV “*Diana*”, in sostituzione della la cartografia della AFV “*Diana*” (pag. 51649 dell’allegato 2 della DGR 1198/2021, BURP n. 100/2021);
  - aggiungere le cartografie della ZAC “*Neretum*” e della ZAC “*Granisi*”;
  - approvare le Tavole relative alla Sezione B) Istituti del Piano Faunistico venatorio 2018/2023, in sostituzione delle stesse Tavole di cui all’allegato 2 della DGR n. 1198 del 20 luglio 2021 (da pag. 51465 a pag. 51738 dell’allegato 2 della DGR 1198/2021, BURP n. 100/2021);
4. procedere, conseguentemente, alla rettifica dell’Allegato 2 della DGR 1198 del 20 luglio 2021 “*Piano Faunistico Venatorio Regionale 2018-2023: approvazione*” secondo quanto specificato al precedente punto 3;
  5. approvare la RELAZIONE GENERALE del Piano Faunistico Venatorio Regionale 2018-2023, riportata nell’**Allegato A**) parte integrante della presente deliberazione, in sostituzione della RELAZIONE GENERALE di cui all’Allegato 2 della DGR n. 1198 del 20 luglio 2021;
  6. demandare alla Sezione Gestione Sostenibile e Tutela delle Risorse Forestali e Naturali, in qualità di Autorità procedente, eventuali ulteriori modifiche ed integrazioni non sostanziali al “*Piano Faunistico Venatorio Regionale 2018-2023*”, qualora se ne ravvisasse la necessità ovvero opportunità, nonché degli ulteriori adempimenti di competenza previsti dalla vigente normativa in materia (Legge n. 157/92 e L.R. n. 59/2017);
  7. dare mandato alla Sezione Gestione Sostenibile e Tutela delle Risorse Forestali e Naturali, per il tramite del Servizio valorizzazione e Tutela delle Risorse Naturali e Biodiversità, di procedere agli adempimenti rivenienti da quanto previsto dall’art. 10, comma 13, della L.157/1992;
  8. pubblicare il presente provvedimento nel Bollettino Ufficiale della Regione Puglia.

I sottoscritti attestano che il procedimento istruttorio è stato espletato nel rispetto della vigente normativa regionale, nazionale e comunitaria e che il presente schema di provvedimento, dagli stessi predisposto ai fini dell’adozione dell’atto finale da parte della Giunta Regionale, è conforme alle risultanze istruttorie

*P.O. Attuazione della pianificazione faunistico - venatoria*  
**Giuseppe Giorgio CARDONE**

*Il Dirigente del Servizio Valorizzazione e Tutela Risorse Naturali e Biodiversità*  
**Benvenuto CERCHIARA**

*Il Dirigente della Sezione Gestione Sostenibile e Tutela Risorse Forestali e Naturali*  
**Domenico CAMPANILE**

*Il sottoscritto Direttore di Dipartimento ai sensi dell'art. 18, comma 1, Decreto del Presidente della Giunta regionale 31 luglio 2015, n. 443 e ss.mm.ii., non ravvisa la necessità di esprimere sulla proposta di deliberazione osservazioni*

*Il Direttore del Dipartimento Agricoltura Sviluppo Rurale ed Ambientale*  
**Gianluca NARDONE**

*L'Assessore alle Risorse Agroalimentari, Alimentazione, Riforma Fondiaria, Caccia e Pesca e Foreste*  
**Donato PENTASSUGLIA**

#### **LA GIUNTA**

- **Udita** la relazione e la conseguente proposta dell'Assessore proponente;
- **Viste** le sottoscrizioni apposte in calce al presente provvedimento dai Responsabili di PO e dai competenti Dirigenti della Sezione Gestione Sostenibile e Tutela delle Risorse Forestali e Naturali;
- **A voti unanimi** espressi nei modi di legge

#### **DELIBERA**

1. di fare propria la relazione dell'Assessore alle Risorse Agroalimentari, Alimentazione, Riforma Fondiaria, Caccia e Pesca e Foreste che qui si intende integralmente riportata;
2. di prendere atto delle premesse che si intendono integralmente richiamate per farne parte integrante della presente deliberazione;
3. di confermare il Documento di Sintesi, come riportato nell'Allegato 1 della DGR 1198 del 20 luglio 2021, che qui si intende integralmente richiamato;
4. di procedere a rettificare l'Allegato 2 della DGR n. 1198/2021 come di seguito descritto:
  - rettificare e precisare le Tab. N. 2.2.1, 2.3.1, 5.1, 6.1, 8.1, 8.2, 9.2.1 e 10.2 dell'allegato 2 della DGR n. 1198 del 20 luglio 2021, pubblicata nel BURP n. 100 del 4/8/2021,
  - rettificare le Tavole A-B-C-D-E-F relative alla Sezione A) Comuni compresi all'interno degli ATC dell'allegato 2 della DGR n. 1198 del 20 luglio 2021, in sostituzione delle stesse Tavole di cui all'allegato 2 della DGR n. 1198 del 20 luglio 2021 (da pag. 51458 a pag. 51464 dell'allegato 2 della DGR 1198/2021, BURP n. 100/2021);

- precisare l'esatta l'estensione della ZAC "*Sans Soucis*", in sostituzione di quella riportata a pag. 51466 dell'allegato 2 della DGR 1198/2021, BURP n. 100/2021;
  - approvare la cartografia della OP "*Lago di Occhito*", in sostituzione della cartografia della OP "*Lago di Occhito*" (pag. 51483 dell'allegato 2 della DGR 1198/2021, BURP n. 100/2021);
  - approvare la cartografia della OP "*Lago Salso*", in sostituzione della cartografia della OP "*Lago Salso*" (pag. 51459 dell'allegato 2 della DGR 1198/2021, BURP n. 100/2021);
  - approvare la cartografia della ZAC "*Sans Soucis*", in sostituzione della cartografia della ZAC "*Sans Soucis*" (pag. 51507 dell'allegato 2 della DGR 1198/2021, BURP n. 100/2021);
  - approvare la cartografia della ZRC "*Contrada del Villano*", in sostituzione della la cartografia della OP "*Contrada del Villano*" (pag. 51514 dell'allegato 2 della DGR 1198/2021, BURP n. 100/2021);
  - precisare i dati inerenti le due ZRC "*Barone*" e "*Cento Pozzi*", in sostituzione di quelli riportati invertiti a pag. 51436 dell'allegato 2 della DGR 1198/2021, BURP n. 100/2021;
  - approvare la cartografia della ZRC "*Barone*", in sostituzione della la cartografia della ZRC "*Barone*" (pag. 51551 dell'allegato 2 della DGR 1198/2021, BURP n. 100/2021);
  - approvare la cartografia della ZRC "*Cento Pozzi*", in sostituzione della la cartografia della ZRC "*Cento Pozzi*" (pag. 51553 dell'allegato 2 della DGR 1198/2021, BURP n. 100/2021);
  - precisare l'esatta l'estensione dell'OP "*Corno della Strega*", in sostituzione di quella riportata a pag. 51435 dell'allegato 2 della DGR 1198/2021, BURP n. 100/2021);
  - approvare la cartografia della OP "*Corno della Strega*", in sostituzione della la cartografia della OP "*Corno della Strega*" (pag. 51576 dell'allegato 2 della DGR 1198/2021, BURP n. 100/2021);
  - approvare la cartografia della OP "*Masseria degli Angeli*", in sostituzione della la cartografia della OP "*Masseria Angeli*" (pag. 51629 dell'allegato 2 della DGR 1198/2021, BURP n. 100/2021);
  - approvare la cartografia della ZAC "*Votano Russo*", in sostituzione della la cartografia della con quella della ZAC "*Tamburroni*" (pag. 51641 dell'allegato 2 della DGR 1198/2021, BURP n. 100/2021);
  - precisare l'esatta l'estensione dell'OP "*Bosco Serra dei Cianci*", in sostituzione di quella riportata a pag. 51645 dell'allegato 2 della DGR 1198/2021, BURP n. 100/2021);
  - approvare la cartografia corretta dell'OP "*Bosco Serra dei Cianci*" in sostituzione della la cartografia della OP "*Bosco Serra dei Cianci*" (pag. 51694 dell'allegato 2 della DGR 1198/2021, BURP n. 100/2021);
  - approvare la cartografia corretta dell'AFV "*Diana*", in sostituzione della la cartografia della AFV "*Diana*" (pag. 51649 dell'allegato 2 della DGR 1198/2021, BURP n. 100/2021);
  - aggiungere le cartografie della ZAC "*Neretum*" e della ZAC "*Granisi*";
  - approvare le Tavole relative alla Sezione B) Istituti del Piano Faunistico venatorio 2018/2023, in sostituzione delle stesse Tavole di cui all'allegato 2 della DGR n. 1198 del 20 luglio 2021 (da pag. 51465 a pag. 51738 dell'allegato 2 della DGR 1198/2021, BURP n. 100/2021);
5. procedere, conseguentemente, alla rettifica dell'Allegato 2 della DGR 1198 del 20 luglio 2021 "*Piano Faunistico Venatorio Regionale 2018-2023: approvazione*" secondo quanto specificato al precedente punto 4;
  6. approvare la RELAZIONE GENERALE del Piano Faunistico Venatorio Regionale 2018-2023, riportata nell'**Allegato A**) parte integrante della presente deliberazione, in sostituzione della RELAZIONE GENERALE di cui all'Allegato 2 della DGR n. 1198 del 20 luglio 2021;
  7. demandare alla Sezione Gestione Sostenibile e Tutela delle Risorse Forestali e Naturali, in qualità di Autorità procedente, eventuali ulteriori modifiche ed integrazioni non sostanziali al "*Piano Faunistico*

*Venatorio Regionale 2018-2023*", qualora se ne ravvisasse la necessità ovvero opportunità, nonché degli ulteriori adempimenti di competenza previsti dalla vigente normativa in materia (Legge n. 157/92 e L.R. n. 59/2017);

8. dare mandato alla Sezione Gestione Sostenibile e Tutela delle Risorse Forestali e Naturali, per il tramite del Servizio valorizzazione e Tutela delle Risorse Naturali e Biodiversità, di procedere agli adempimenti rivenienti da quanto previsto dall'art. 10, comma 13, della L.157/1992;
9. pubblicare il presente provvedimento nel Bollettino Ufficiale della Regione Puglia.

Il Segretario generale della Giunta  
ANNA LOBOSCO

Il Presidente della Giunta  
MICHELE EMILIANO



Allegato A

## REGIONE PUGLIA

Dipartimento Agricoltura, Sviluppo Rurale e Ambientale Sezione  
Gestione Sostenibile e Tutela delle Risorse Naturali

# PIANO FAUNISTICO VENATORIO REGIONALE 2018-2023

## RELAZIONE GENERALE

*Redazione:*

## REGIONE PUGLIA

Dipartimento Agricoltura, Sviluppo Rurale e Ambientale  
Sezione Gestione Sostenibile e Tutela delle Risorse Naturali

*Gruppo di lavoro :*

Dott. D. Campanile (Dirigente)



Dott. B. Cerchiara (Dirigente)



Sig. G. Cardone (Posizione Organizzativa)

Firmato digitalmente da:  
GIUSEPPE GIORGIO CARDONE  
Regione Puglia  
Firmato il 30/11/2021 14:00:01  
Seriale certificato: 655201  
Valido dal 20/04/2020 al 20/04/2023

Data: novembre 2021

Il dirigente di Sezione:  
dott. Domenico Campanile



Il presente documento si compone di  
n. 318 pagine

La presente copia, costituita da n. 318  
pagine, è conforme all'originale,  
depositato agli atti della Sezione.

Bari, 30/11/2021

*Supporto tecnico:* SIT&A srl (ing. T. FARENGA)

- dott. G. MARZANO - dott. G. LA GIOIA

## Sommario

1. Il Piano Faunistico Venatorio Regionale 2018-2023 .....	4
1.1 Premessa ed elementi costitutivi .....	4
1.2 Calcolo del territorio agro-silvo-pastorale (TASP) e delle superfici venabili .....	5
1.3 Ambiti Territoriali di Caccia (ATC) - Calcolo della TASP e delle superfici venabili .....	7
2. Norme istitutive ed attuative: individuazione delle superfici territoriali oggetto di pianificazione .....	9
2.1 Premessa.....	9
2.2 Oasi di protezione (OdP).....	10
2.3 Zone di ripopolamento e cattura (ZRC) .....	13
3. Centri pubblici di riproduzione della fauna selvatica e criteri di gestione .....	14
4. Centri privati di riproduzione di fauna selvatica e allevamenti di fauna .....	14
5. Zone per l'addestramento, l'allenamento e le gare cinofile (ZAC).....	15
6. Aziende faunistico-venatorie e Aziende agro-turistico-venatorie.....	19
7. Fondi chiusi .....	21
8. Riepilogo Istituti di Piano ricadenti in ciascuna Provincia e suddivisi per ATC.....	23
9. Calcolo delle aree protette istituite per effetto di altre leggi o disposizioni.....	24
9.1 I dati di input utilizzati per le elaborazioni .....	24
9.2 Risultati ottenuti e riepilogo dei territori interessati da aree protette o comunque vietate alla caccia programmata ai sensi dell'art. 7 comma 3 L.R. 59/17 .....	26
10. Territorio Agro-Silvo-Pastorale destinato alla caccia programmata .....	27
11. Ulteriori disposizioni, criteri e indirizzi previsti dal Piano Faunistico Venatorio Regionale .....	28
11.1 Criteri per la determinazione ed erogazione dei contributi per danni causati dalla fauna selvatica alle colture agricole ed al patrimonio zootecnico in aree destinate a caccia programmata e nei fondi vincolati (artt. 8, 9, 10 L.R. n. 59/2017).....	28
11.2 Criteri per la corresponsione degli incentivi.....	29
11.3 Criteri per l'utilizzazione dei fondi ai fini della gestione programmata della caccia .....	29
11.4 Criteri per la erogazione del contributo in conto danni prodotto dall'attività venatoria .....	30
11.5 Attività di vigilanza.....	30
11.6 Appostamenti fissi .....	31
11.7 Criteri di immissione di fauna .....	31
11.8 Misure di salvaguardia dei boschi e prevenzione incendi .....	32
11.9 Siti di Importanza Comunitaria (SIC) e Zone di Protezione Speciale (ZPS) .....	33
11.10 Aree contigue .....	33
11.11 Controllo della fauna .....	34

A seguire:

**SEZIONE A)** Istituti del Piano Faunistico Venatorio 2018-20233: Comuni compresi all'interno degli ATC

**SEZIONE B)** Istituti del Piano Faunistico Venatorio 2018-20233: Aziende faunistico-venatorie, centri privati di riproduzione fauna, fondi chiusi, Oasi di Protezione, Zona di Addestramento cani, Zone di ripopolamento e cattura.

## 1. Il Piano Faunistico Venatorio Regionale 2018-2023

### 1.1 Premessa ed elementi costitutivi

Con l'art. 7 della legge Regionale 20 dicembre 2017, n. 59 (*"Norme per la protezione della fauna selvatica omeoterma, per la tutela e la programmazione delle risorse faunistico-ambientali e per il prelievo venatorio"*), la Regione Puglia assoggetta il proprio territorio agro-silvo-pastorale a pianificazione faunistico-venatoria finalizzata, per quanto attiene le specie carnivore, alla conservazione delle effettive capacità riproduttive della loro popolazione e, per le altre specie, al conseguimento delle densità ottimali e alla loro conservazione, mediante la riqualificazione delle risorse ambientali e la regolamentazione del prelievo venatorio. In conformità alla normativa nazionale n.157/1992 e ss.mm.ii, la Regione Puglia attraverso il Piano Faunistico Venatorio Regionale (PFVR) sottopone, per una quota non inferiore al 20% e non superiore al 30%, il territorio agro-silvo-pastorale a protezione della fauna selvatica. In tale *range* percentuale sono computati anche i territori ove è comunque vietata l'attività venatoria, anche per effetto di altre leggi, ivi comprese la legge 6 dicembre 1991, n. 394 (Legge quadro sulle aree protette) e relative norme regionali di recepimento o altre disposizioni.

Con il PFVR, inoltre, il territorio agro-silvo-pastorale regionale viene destinato, nella percentuale massima globale del 15%, a caccia riservata a gestione privata, a centri privati di riproduzione della fauna selvatica allo stato naturale e a zone di addestramento cani, per come definiti dalla L.R. n. 59/2017. Sul rimanente territorio agro-silvo-pastorale la Regione Puglia promuove forme di gestione programmata della caccia alla fauna selvatica.

Il PFVR ha durata quinquennale; sei mesi prima della scadenza, la Giunta regionale, previa acquisizione del parere del Comitato tecnico regionale, e del parere della commissione consiliare permanente, approva il piano valevole per il quinquennio successivo.

#### **Il Piano Faunistico Venatorio Regionale istituisce:**

- a) ATC
- b) Oasi di protezione
- c) Zone di ripopolamento e cattura
- d) Centri pubblici di riproduzione della fauna selvatica

#### **Il Piano Faunistico Venatorio Regionale, inoltre, individua, conferma o revoca, gli istituti a gestione privatistica, già esistenti o da istituire:**

- a) Centri privati di riproduzione della fauna selvatica allo stato naturale o allevamenti di fauna selvatica
- b) Zone di addestramento cani
- c) Aziende Faunistico Venatorie
- d) Aziende agri-turistico-venatorie

Il Piano, per detti istituti privatistici, può essere integrato anche successivamente all'approvazione dello stesso, sino al raggiungimento delle percentuali massime di territorio agro-silvo-pastorale consentito dalla vigente normativa regionale.



**Il Piano Faunistico Venatorio Regionale stabilisce altresì:**

- a) indirizzi per l'attività di vigilanza;
- b) misure di salvaguardia dei boschi e pulizia degli stessi al fine di prevenire gli incendi e di favorire la sosta e l'accoglienza della fauna selvatica;
- c) misure di salvaguardia della fauna e relative adozioni di forma di lotta integrata e guidata per specie, per ricreare giusti equilibri, seguendo le indicazioni dell'ISPRA;
- d) modalità per la determinazione dei contributi regionali rivenienti dalle tasse di concessione regionale, dovuti ai proprietari e/o conduttori agricoli dei fondi rustici, compresi negli ambiti territoriali per la caccia programmata, in relazione all'estensione, alle condizioni agronomiche, alle misure dirette alla valorizzazione dell'ambiente;
- e) criteri di gestione per la riproduzione della fauna allo stato naturale nelle zone di ripopolamento e cattura;
- f) criteri di gestione delle oasi di protezione;
- g) criteri, modalità e fini dei vari tipi di ripopolamento.

Il PFVR determina infine i criteri per la individuazione dei territori da destinare alla costituzione di aziende faunistico-venatorie, di aziende agro-turistico-venatorie e di centri privati di produzione della fauna selvatica allo stato naturale.

**Il PFVR è assoggettato, ai sensi della L.R. 44/2012, alla procedura di Valutazione Ambientale Strategica.**

**1.2 Calcolo del territorio agro-silvo-pastorale (TASP) e delle superfici venabili**

Il territorio agro-silvo-pastorale rappresenta il parametro di riferimento per la pianificazione faunistico-venatoria e viene definito, secondo quanto riportato nel *Documento tecnico 15* per la pianificazione faunistico-venatoria dell'ISPRA, a chiarimento dell'art. 10 comma 3 della legge n.157/1992 e s.m.i., il territorio potenzialmente utile per la fauna.

Il calcolo viene eseguito sottraendo alla superficie amministrativa di ciascuna Provincia, le aree antropizzate ovvero quelle inidonee alla sosta, riproduzione e rifugio della fauna selvatica.

La presente proposta di Piano si avvale, per il calcolo del TASP, di elaborazioni cartografiche in ambiente GIS che consentono di sottrarre geometricamente alla superficie amministrativa di ciascuna provincia, le porzioni di territorio che, per varie caratteristiche, risultano inidonee alla sosta, riproduzione e rifugio della fauna selvatica. Per l'elaborazione sono stati assunti dati territoriali, ufficiali e omogenei per ciascun ambito provinciale, rivenienti dagli studi regionali sull'Uso del Suolo (UdS 2006 e successivi aggiornamenti 2009 e 2011) che hanno consentito di individuare le categorie di territorio "non idonee" alla fauna selvatica.

Sono state stralciate dalla superficie amministrativa di ciascuna provincia pugliese i seguenti areali:

1. aree aeroportuali ed eliporti
2. aree archeologiche

3. aree estrattive
4. aree per gli impianti delle telecomunicazioni
5. aree portuali
6. aree sportive
7. campeggi, strutture turistiche ricettive a bungalows o simili
8. cantieri e spazi in costruzione e scavi
9. cimiteri
10. colture orticole in pieno campo in serra e sotto plastica in aree irrigue
11. depositi di rottami a cielo aperto, cimiteri di autoveicoli
12. discariche e depositi di cave, miniere, industrie
13. grandi impianti di concentrazione e smistamento merci
14. insediamenti ospedalieri
15. insediamenti produttivi agricoli
16. insediamento commerciale
17. insediamento degli impianti tecnologici
18. insediamento dei grandi impianti di servizi pubblici e privati
19. insediamento in disuso
20. insediamento industriale o artigianale con spazi annessi
21. parchi di divertimento
22. reti ed aree per la distribuzione, la produzione e il trasporto dell'energia
23. reti ferroviarie comprese le superfici annesse
24. reti stradali e spazi accessori
25. suoli rimaneggiati e artefatti
26. tessuto residenziale continuo antico e denso
27. tessuto residenziale continuo, denso più recente e basso
28. tessuto residenziale continuo, denso recente, alto
29. tessuto residenziale discontinuo
30. tessuto residenziale rado e nucleiforme
31. tessuto residenziale sparso

L'elaborazione ottenuta è stata ulteriormente perfezionata confrontando i perimetri delle aree urbane (categorie da 26 a 31 dell'UdS regionale) con le zone censuarie ISTAT (2011) e le aree urbane rappresentate nel Piano di Tutela delle Acque (PTA). Tale Piano, fornisce, rispetto all'UdS regionale, uno studio di maggiore dettaglio in riferimento al dato dei territori provinciali effettivamente urbanizzati.

A completamento delle informazioni relative alle superfici delle "aree non idonee", desunte da UdS e PTA, sono stati inseriti gli areali provenienti dalla ricognizione degli impianti eolici e fotovoltaici (realizzati o cantierizzati), presenti sul territorio regionale e pubblicati sul SIT Puglia (censimento degli impianti FER secondo la DGR 2122).

Il calcolo, basato su una procedura di cosiddetto "erase" tra geometrie, è stato infine ottimizzato, eliminando i poligoni residuali (inferiori ai 10 Ha) generati dall'intersezione di più livelli informativi e ritenuti non significativi al fine della determinazione del TASP.

La differenza geometrica della superficie amministrativa di ciascuna provincia e le aree "non idonee" alla sosta, riproduzione e rifugio della fauna selvatica così definite ha definito il valore del TASP per ciascuna provincia pugliese, come riportato nella seguente tabella riepilogativa:

**Tab. 1.2-1 - Valori calcolati del TASP su base provinciale**

Ambito Provinciale	Sup. Amm.va (Ha)	TASP CALC (Ha)	Incidenza TASP/Sup. (%)
BA	382.366	336.605	88,03%
BAT	153.022	139.523	91,18%
BR	183.918	156.576	85,13%
FG	695.726	661.000	95,01%
LE	276.173	214.660	77,73%
TA	242.114	205.513	84,88%

Il calcolo del TASP si rende necessario per la valutazione del numero di cacciatori ammissibili per ciascun Ambito Territoriale di Caccia (ATC) secondo le indicazioni fissate dal Ministero delle Politiche Agricole, Alimentari e Forestali (MIPAAF) che definisce l'indice di densità venatoria ovvero 1 cacciatore per 19,01 Ha di territorio destinato alla caccia programmata. Il calcolo verrà effettuato a valle del totale degli ettari di superficie territoriale preclusa alla caccia per effetto di altre disposizioni normative per il cui dettaglio si rimanda al paragrafo relativo.

### **1.3 Ambiti Territoriali di Caccia (ATC) - Calcolo della TASP e delle superfici venabili**

Il presente PFVR, in conformità con l'art. 11 della L.R. 59/2017, ha individuato gli ATC di dimensioni interprovinciali (sub-provinciali e interessanti anche territori amministrativi di province diverse). La scelta degli ATC e relativi perimetri (per i quali si rimanda alle relative tavole grafiche) è stata individuata dalla Sezione Risorse Sostenibili della Regione Puglia, e ponderata, sul concetto di criteri di omogeneità intrinseca dell'ATC, ovvero ciascun ATC deve comprendere, al suo interno, aree a vocazione faunistica diversa, allo scopo, da un lato, di ridurre la pressione venatoria su determinate specie, cacciabili esclusivamente in determinati ambiti territoriali e quindi prerogativa di un ATC specifico, dall'altro, di "legare il cacciatore al proprio territorio" consentendo nello stesso ambito di caccia un'attività venatoria maggiormente diversificata. In definitiva il territorio agro-silvo-pastorale, destinato alla caccia programmata ai sensi dell'articolo 7, comma 7 della L.R. 59/2017, viene ripartito in 6 ambiti territoriali di caccia (ATC). Il calcolo è stato condotto attraverso un'elaborazione analoga a quella eseguita su base provinciale, ottenendo i risultati riepilogati nella seguente tabella:

Tab. 1.3-3 - Valori calcolati del TASP su base ATC

Ambito Provinciale	Sup. Amm.va (Ha)	TASP CALC (Ha)	Incidenza TASP/Sup. (%)
MURGIANO	378.494	331.813	87,67%
OFANTINO	228.694	210.700	92,13%
MESSAPICO	185.076	158.787	85,80%
CAPITANATA	636.818	605.024	95,01%
SALENTO	269.458	209.033	77,58%
ARCO JONICO	234.780	198.903	84,72%

Per la specifica dei territori comunali ricompresi negli ATC così definiti si rimanda all'Allegato 1 del presente Piano.



Fig. 1 - Individuazione cartografica degli Ambiti Territoriali di Caccia sul territorio regionale

La scelta degli ATC è stata effettuata al fine di perseguire una pianificazione "mediata" tra le esigenze di mobilità dei cacciatori e quelle di conservazione della fauna selvatica. L'equilibrio biologico e gestionale del territorio, infatti, potrà essere garantito nel tempo solo attraverso una "zonizzazione" fondata sui criteri di

omogeneità relativi all'analisi di macro-fattori ambientali idrografici, geomorfologici, faunistici, agricoli, culturali e antropici.

## **2. Norme istitutive ed attuative: individuazione delle superfici territoriali oggetto di pianificazione**

### **2.1 Premessa**

Il sistema informativo elaborato per il presente Piano è stato costituito procedendo alla digitalizzazione di tutti i perimetri degli Istituti, desunti dalle cartografie cartacee allegate alle originarie delibere di approvazione, definendone in maniera univoca le superfici. Questa informatizzazione puntuale si è resa necessaria allo scopo di rendere il sistema confrontabile con le altre banche dati ufficiali e descrittive del territorio pugliese (es. uso del suolo, infrastrutture, tessuti urbanizzati, aree protette per effetto delle diverse leggi di settore, ecc.). L'interoperabilità dei sistemi utilizzati ha consentito di avviare le elaborazioni necessarie ai vari calcoli tra areali in grado di restituire risultati maggiormente aderenti allo stato reale degli ambiti territoriali analizzati e quindi della programmazione. È nella valutazione del territorio destinato a protezione della fauna selvatica, ad esempio, che tale rappresentazione trova maggiore evidenza: il calcolo "geometrico" ha consentito, laddove fossero state riscontrate delle sovrapposizioni tra perimetri, di conteggiare, la superficie complessiva non come somma matematica delle singole aree insistenti su quella porzione di territorio ma come unione delle superfici in sovrapposizione, evitando rilevanti errori di valutazione. Ad ulteriore chiarimento si riporta l'esempio seguente dove si evidenziano 3 superfici (1-2-3): la superficie complessiva da destinare a protezione non è la somma di Superficie 1-2-3 ma l'unione delle 3.

Ne risulta:

- Superficie calcolata con metodo matematico: 304,0Ha (somma delle 3 aree = 3,8 + 40,5 + 259,7)
- Superficie calcolata con metodo geometrico: 259,7 Ha (coincide con la sola area 3)

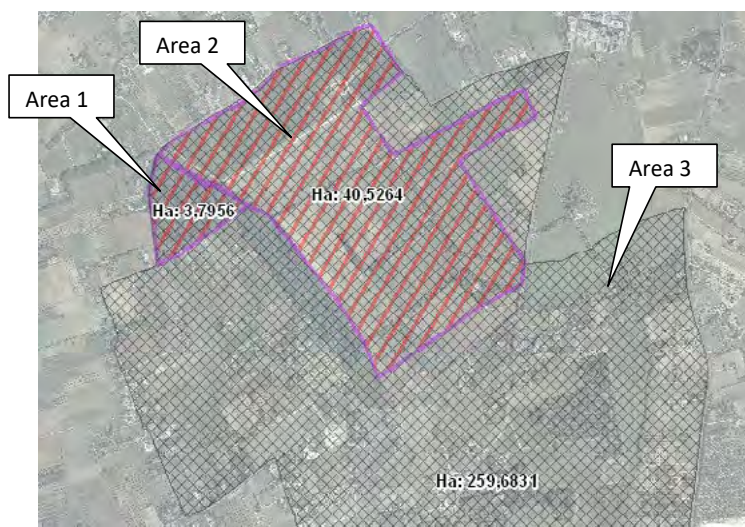


Fig. 2 – Esempio di calcolo “geometrico” delle superfici in sovrapposizione

Nel caso specifico quindi lo scarto tra il calcolo geometrico e quello matematico è pari al di circa il 17% dell’area in esame.

Infine, per ciascun Istituto di Piano si riportano specifiche tabelle di riepilogo in cui vengono indicati quelli confermati ed efficaci, alla luce delle osservazioni pervenute durante le fasi delle consultazioni e delle risultanze relative ai tavoli tecnici tra l’Autorità Procedente e gli stakeholders. Gli Istituti che non sono ricompresi negli elenchi si considerano revocati.

La localizzazione e le perimetrazioni degli Istituti di Piano viene rimandata alle cartografie contenute nell’Allegato 2 del presente documento e ai livelli informativi disponibili in formato *shape file*.

In definitiva, il presente Piano ha proceduto all’individuazione degli Istituti, riportati nelle specifiche tabelle di riepilogo, formulate sulla base:

- delle analisi delle Oasi istituite dal precedente PFV, ritenendole confermate laddove abbiano dato, sulla scorta delle verifiche e dei sopralluoghi effettuati, risultati apprezzabili e abbiano mantenuto le caratteristiche specifiche analisi delle richieste;
- delle proposte pervenute dai rappresentanti delle ATC e delle associazioni ambientaliste;
- delle modifiche emerse a conclusione delle fasi di consultazione nel processo di VAS.

## 2.2 Oasi di protezione (Odp)

Le oasi di protezione sono istituti vocati alla sosta, al rifugio, alla riproduzione naturale della fauna selvatica attraverso la difesa e il ripristino degli habitat per le specie selvatiche dei mammiferi e uccelli di cui esistano o siano esistiti in tempi storici popolazioni in stato di naturale libertà nel territorio regionale.

Le oasi di protezione, in particolare:

- assicurano la sopravvivenza delle specie faunistiche in diminuzione o particolarmente meritevoli di conservazione;
- consentono la sosta e la produzione della fauna selvatica, con particolare riferimento alla fauna migratoria lungo le principali rotte di migrazione.

Dette aree, anche di dimensioni limitate, risultano utili a diverse specie di uccelli migratori, se ben distribuite sul territorio in punti strategici come, ad esempio, lungo le principali rotte di migrazione.

Nelle oasi di protezione è vietata ogni forma di esercizio venatorio e ogni altro atto che rechi danno alla fauna selvatica; sono di norma delimitate da confini naturali e sono segnalate con tabelle recanti la scritta nera su fondo bianco "Oasi di protezione - Divieto di caccia", con onere a carico della Regione Puglia.

Detti istituti hanno durata decennale, salvo revoca, e possono essere utilizzati proficuamente nell'ambito di programmi di reintroduzione di specie per quanto riguarda la fauna stanziale.

Tab. 2.2-1 – Oasi di Protezione attive sul territorio regionale

DENOMINAZIONE	TIPO ISTITUTO	SUP. (Ha)	PROV.	ATC
Bosco Selva	Oasi di protezione	172,07	BA	MURGIANO
Castello di Marchione	Oasi di protezione	425,98	BA	MURGIANO
Marzalossa	Oasi di protezione	447,67	BA	MURGIANO
Monte San Nicola	Oasi di protezione	234,18	BA	MURGIANO
Santo Spirito	Oasi di protezione	306,73	BA	MURGIANO
Torre Caldano	Oasi di protezione	329,95	BA	MURGIANO
Don Fernando	Oasi di protezione	792,03	BAT	OFANTINO
Papparcotta	Oasi di protezione	33,33	BAT	OFANTINO
Torre Caldano	Oasi di protezione	357,71	BAT	OFANTINO
Baccatani	Oasi di protezione	1186,62	BR	MESSAPICO
Campo di Mare - Lendinuso	Oasi di protezione	2127,88	BR	MESSAPICO
Caracci - Trullo	Oasi di protezione	191,54	BR	MESSAPICO
Collina San Biagio	Oasi di protezione	526,76	BR	MESSAPICO
Fonte del Canale Reale	Oasi di protezione	265,81	BR	MESSAPICO
Il Monte	Oasi di protezione	697,10	BR	MESSAPICO
Lame di Ostuni	Oasi di protezione	610,22	BR	MESSAPICO
Masseria Amato Palazzo Pizzuto	Oasi di protezione	714,07	BR	MESSAPICO
Masseria Angeli	Oasi di protezione	1677,14	BR	MESSAPICO
Masseria Monte - Madre - Monica	Oasi di protezione	1178,01	BR	MESSAPICO
S. Cosimo alla Macchia	Oasi di protezione	537,51	BR	MESSAPICO
S. Totaro	Oasi di protezione	909,94	BR	MESSAPICO
Torre Santa Susanna	Oasi di protezione	471,32	BR	MESSAPICO
Villanova - Punta Penna Grossa	Oasi di protezione	2154,43	BR	MESSAPICO
Egnathia - Torre Canne	Oasi di protezione	504,45	BR	MURGIANO
Il Monte	Oasi di protezione	11,08	BR	MURGIANO
Lame di Ostuni	Oasi di protezione	86,23	BR	MURGIANO
Zoo Safari	Oasi di protezione	892,41	BR	MURGIANO
Baraccone	Oasi di protezione	500,17	FG	CAPITANATA
Bosco di Dragonara	Oasi di protezione	1712,84	FG	CAPITANATA

<b>Foce di Carapelle</b>	Oasi di protezione	81,75	FG	CAPITANATA
<b>Lago di Occhito</b>	Oasi di protezione	630,89	FG	CAPITANATA
<b>Lago Salso</b>	Oasi di protezione	588,92	FG	CAPITANATA
<b>Montagna/Toppo Casone/Vetruscelle</b>	Oasi di protezione	905,00	FG	CAPITANATA
<b>Stalloni-Acqua di Pisani</b>	Oasi di protezione	283,16	FG	CAPITANATA
<b>Aquatina di Frigole</b>	Oasi di protezione	161,29	LE	SALENTO
<b>Baia Verde</b>	Oasi di protezione	108,98	LE	SALENTO
<b>Bosco Pecorara</b>	Oasi di protezione	907,80	LE	SALENTO
<b>Bosco Serra Dei Cianci</b>	Oasi di protezione	421,23	LE	SALENTO
<b>Corfiadi - Sic Bosco Macchia Di Ponente</b>	Oasi di protezione	675,14	LE	SALENTO
<b>Laghi Alimini / Frassanito</b>	Oasi di protezione	1830,27	LE	SALENTO
<b>Le Cesine</b>	Oasi di protezione	869,36	LE	SALENTO
<b>Lecce tangenziale est</b>	Oasi di protezione	893,11	LE	SALENTO
<b>Macchia di Semerano</b>	Oasi di protezione	316,78	LE	SALENTO
<b>Madonna di Cirimanna</b>	Oasi di protezione	735,17	LE	SALENTO
<b>Mancarella</b>	Oasi di protezione	292,76	LE	SALENTO
<b>Masseria Console</b>	Oasi di protezione	739,17	LE	SALENTO
<b>Masseria Corillo</b>	Oasi di protezione	108,84	LE	SALENTO
<b>Masseria la lama</b>	Oasi di protezione	1334,55	LE	SALENTO
<b>Masseria Monteruga - Masseria Mazzetta</b>	Oasi di protezione	891,57	LE	SALENTO
<b>Masseria Pompea o Grande</b>	Oasi di protezione	416,05	LE	SALENTO
<b>Masseria Ristoppia</b>	Oasi di protezione	451,04	LE	SALENTO
<b>Masseria Santi Dimitri</b>	Oasi di protezione	259,68	LE	SALENTO
<b>Masseria Tonda</b>	Oasi di protezione	245,36	LE	SALENTO
<b>Masseria Torcito</b>	Oasi di protezione	711,96	LE	SALENTO
<b>Masseria Zanzara</b>	Oasi di protezione	258,15	LE	SALENTO
<b>Masseria Zumhari</b>	Oasi di protezione	607,94	LE	SALENTO
<b>Masserie Arche - Canisi - Annibale</b>	Oasi di protezione	107,28	LE	SALENTO
<b>Masserie Lo Lezzi - La Nova</b>	Oasi di protezione	691,45	LE	SALENTO
<b>Montagna spaccata / rupi di s. mauro</b>	Oasi di protezione	137,49	LE	SALENTO
<b>Serra magnone / Bosco Cardigliano</b>	Oasi di protezione	581,91	LE	SALENTO
<b>Spirito santo</b>	Oasi di protezione	58,48	LE	SALENTO
<b>Torre dell'orso</b>	Oasi di protezione	164,99	LE	SALENTO
<b>Torre suda</b>	Oasi di protezione	766,50	LE	SALENTO
<b>Torre veneri</b>	Oasi di protezione	332,25	LE	SALENTO
<b>Bosco delle Pianelle</b>	Oasi di protezione	1456,09	TA	ARCO JONICO
<b>Bosco La Selva</b>	Oasi di protezione	150,38	TA	ARCO JONICO
<b>Corno della Strega</b>	Oasi di protezione	999,58	TA	ARCO JONICO
<b>Filicchie</b>	Oasi di protezione	283,22	TA	ARCO JONICO
<b>Gravina di Castellaneta</b>	Oasi di protezione	30,14	TA	ARCO JONICO
<b>Gravina di Laterza</b>	Oasi di protezione	870,04	TA	ARCO JONICO
<b>Palude La vela</b>	Oasi di protezione	104,85	TA	ARCO JONICO
<b>Tagliente</b>	Oasi di protezione	24,70	TA	ARCO JONICO



### 2.3 Zone di ripopolamento e cattura (ZRC)

Le zone di ripopolamento e cattura sono destinate alla riproduzione della fauna selvatica allo stato naturale, al suo irradiazione nelle zone circostanti e alla cattura della stessa mediante i piani previsti nel programma annuale di intervento per l'immissione sul territorio in tempi e condizioni utili all'ambientamento, fino alla costituzione e stabilizzazione della densità faunistica ottimale per territorio.

Le zone sono individuate su territori idonei allo sviluppo naturale e alla sosta della fauna e non destinati a coltivazioni specializzate o particolarmente danneggiabili da rilevante concentrazione della fauna stessa. Le ZRC, dove è vietata ogni forma di esercizio venatorio, devono avere una superficie non inferiore a ettari 500 e comunque commisurata alle esigenze biologiche delle specie selvatiche principalmente interessate e devono essere segnalate con tabelle recanti la scritta nera su fondo bianco "Zona di ripopolamento e cattura - Divieto di caccia". Le zone di ripopolamento e cattura hanno durata decennale, salvo revoca qualora non sussistano, per modificazioni oggettive, le condizioni idonee al conseguimento delle finalità specifiche.

La Regione Puglia nella gestione delle ZRC può avvalersi della collaborazione degli organismi di gestione degli ATC, delle associazioni venatorie, protezionistiche e agricole regolarmente riconosciute. L'Ente Gestore deve stabilire gli indici di produttività minima, la densità e gli indici di catturabilità, cui le singole zone saranno tenute ad uniformarsi. Ove detti parametri non siano rispettati, la Regione adotta il provvedimento di revoca di Zone non sufficientemente produttive.

Nei programmi annuali devono essere individuati le azioni mirate per raggiungere le finalità di riproduzione e irradiazione della fauna selvatica e gli interventi più adeguati per ogni singola zona, limitando ogni fattore di disturbo o di danno per la fauna selvatica.

Tab. 2.3-1 – Zone Di Ripopolamento e Cattura attive sul territorio regionale

DENOMINAZIONE	TIPO ISTITUTO	SUP. (Ha)	PROV.	ATC
Barone	Zona di ripop. e cattura	741,59	BA	MURGIANO
Barsento	Zona di ripop. e cattura	629,80	BA	MURGIANO
Cento pozzi	Zona di ripop. e cattura	1304,37	BA	MURGIANO
La Selva	Zona di ripop. e cattura	5234,47	BA	MURGIANO
Santa Maria della Scala	Zona di ripop. e cattura	709,53	BA	MURGIANO
Il Capitolo	Zona di ripop. e cattura	1301,61	BAT	OFANTINO
Apani - Punta Patedda	Zona di ripop. e cattura	2066,01	BR	MESSAPICO
Invaso Cillarese	Zona di ripop. e cattura	1068,70	BR	MESSAPICO
Masseria Mastrangelo	Zona di ripop. e cattura	857,52	FG	CAPITANATA
Masseria Vigna delle Corti	Zona di ripop. e cattura	1005,08	FG	CAPITANATA
Monte Maggiore	Zona di ripop. e cattura	842,31	FG	CAPITANATA
Monte Pagliarone	Zona di ripop. e cattura	507,81	FG	CAPITANATA
Torrente Frugno	Zona di ripop. e cattura	952,69	FG	CAPITANATA
Contrada del Villano	Zona di ripop. e cattura	500,91	FG	CAPITANATA
c.da Petti - Corda Di Lana	Zona di ripop. e cattura	1520,12	LE	SALENTO
canale Piscopio / Voragine Apiso	Zona di ripop. e cattura	1078,45	LE	SALENTO
Masseria Cerrate/Bosco Galiardi	Zona di ripop. e cattura	538,24	LE	SALENTO
Masseria Donna Teresa / autopista ex Fiat	Zona di ripop. e cattura	1464,02	LE	SALENTO

<b>Paterno'- Lombarda - Ponzi</b>	Zona di ripop. e cattura	650,55	LE	SALENTO
<b>Porto Badisco</b>	Zona di ripop. e cattura	1418,17	LE	SALENTO
<b>San Niceta</b>	Zona di ripop. e cattura	1106,41	LE	SALENTO
<b>Voragine di Parlantano</b>	Zona di ripop. e cattura	1635,42	LE	SALENTO
<b>C.da Sessolo</b>	Zona di ripop. e cattura	514,98	TA	ARCO JONICO
<b>La Corvellara</b>	Zona di ripop. e cattura	518,32	TA	ARCO JONICO
<b>Loc. sopra La Foggia</b>	Zona di ripop. e cattura	404,35	TA	ARCO JONICO
<b>Loc. sopra La Foggia</b>	Zona di ripop. e cattura	189,34	TA	MESSAPICO

### 3. Centri pubblici di riproduzione della fauna selvatica e criteri di gestione

L'articolo 10 della L.R. n. 59/2017, art. 13 definisce i centri pubblici di riproduzione della fauna selvatica come "aree destinate a riprodurre, con metodi sperimentali, esemplari di fauna stanziale allo stato libero al fine della ricostituzione delle popolazioni autoctone, conservandone la naturale selvatichezza."

Nei centri pubblici, di durata decennale salvo revoca, è vietata ogni forma di esercizio venatorio e per questo gli ettari corrispondenti vengono detratti dal calcolo della Superficie Utile alla Caccia (SUC). Nei centri pubblici si autorizzano in ogni tempo catture delle specie stanziali protette, inoltre per comprovate esigenze di funzionalità, nei centri può essere autorizzato il prelievo della sola selvaggina che risulti non idonea alle azioni di ripopolamento. I centri pubblici sono individuati, data la loro funzione di studio, ricerca e sperimentazione, in parti di territorio delle Zone di ripopolamento e cattura e zone demaniali.

**Tab. 3-1 – Centro pubblico di riproduzione della fauna selvatica attivo sul territorio regionale**

DENOMINAZIONE	TIPO ISTITUTO	SUP. (Ha)	PROV.	ATC
<b>Loc: Difesa"</b>	Centro Pubblico	78,50	FG	CAPITANATA

Nell'ATC Murgiano è altresì presente l'Osservatorio faunistico regionale / Centro Recupero Fauna Selvatica in difficoltà, con sede a Bitetto (BA), che è la struttura tecnica a cui sono affidate le funzioni di coordinamento, indirizzo per il funzionamento ottimale dei centri pubblici di riproduzione della fauna selvatica nonché attività di sperimentazione sui riproduttori, per il rifornimento dei centri pubblici territoriali, ai fini istituzionali degli stessi.

### 4. Centri privati di riproduzione di fauna selvatica e allevamenti di fauna

Con l'articolo 12 della L.R. n. 59/2017, art. 13 vengono definiti i centri privati di riproduzione della fauna selvatica come i territori "destinati alla produzione, allo stato naturale, di fauna appartenente alle specie cacciabili per fini di ripopolamento e attività cinofile. I centri devono essere localizzati in ambienti idonei alla specie oggetto di allevamento e devono avere dimensioni tali da assicurare il soddisfacimento delle esigenze biologiche dei selvatici."

Si ribadisce che nei centri privati, di durata quinquennale salvo rinnovo, è vietata ogni forma di esercizio venatorio e per questo gli ettari corrispondenti vengono detratti dal calcolo della Superficie Utile alla Caccia

(SUC). È tuttavia consentita la cattura, che può essere compiuta dall'imprenditore o dai suoi dipendenti, fissi o temporanei, per la commercializzazione per fini di ripopolamento e attività cinofile.

I centri privati non possono estendersi, comunque, su una superficie complessivamente superiore all'1 per cento del territorio agro-silvo-pastorale del territorio provinciale interessato e sono soggetti a tassa di concessione regionale. I Centri privati, fino a nuova regolamentazione da adottare ai sensi della L.R. n. 59/2017, sono costituiti e gestiti ai sensi delle disposizioni di cui al Regolamento Regionale n. 9/2001.

Il provvedimento di costituzione dei centri privati è revocato con effetto immediato qualora la gestione e il funzionamento non siano corrispondenti alle prescrizioni contenute nel regolamento o per mancato funzionamento del centro stesso per un anno continuativo. Allo stato e fino a nuova regolamentazione da adottare ai sensi della l.r. n. 59/2017, la Regione Puglia disciplina con Regolamento Regionale n. 11/2003, gli allevamenti e la detenzione della fauna in struttura a scopo alimentare, per ripopolamento a uso cinofilo, a scopo ornamentale e amatoriale.

**Tab. 4-1 – Centri privati di riproduzione fauna attive sul territorio regionale**

DENOMINAZIONE	TIPO ISTITUTO	SUP. (Ha)	PROV.	ATC
<b>Az. Agr. "Monacelle"</b>	Centro privato riproduzione fauna	74,52	BA	MURGIANO
<b>Az. Agricola Carani Fabrizio</b>	Centro privato riproduzione fauna	2,64	BR	MESSAPICO
<b>Az. Agricola Carani Fabrizio</b>	Centro privato riproduzione fauna	0,44	BR	MESSAPICO
<b>Az. Agricola Ligorio Domenico</b>	Centro privato riproduzione fauna	7,47	BR	MESSAPICO
<b>Az. Agr. "Zizzi Pietro"</b>	Centro privato riproduzione fauna	1,15	BR	MURGIANO
<b>Di Pentima Giuseppa</b>	Centro privato riproduzione fauna	1,32	FG	CAPITANATA
<b>Torre Guevara</b>	Centro privato riproduzione fauna	3,07	FG	CAPITANATA
<b>Az. Agricola "Dei Boceti"</b>	Centro privato riproduzione fauna	4,22	LE	SALENTO
<b>Carla' Norma Maria</b>	Centro privato riproduzione fauna	0,98	LE	SALENTO
<b>Mercuri Pierangela - loc. Marangella</b>	Centro privato riproduzione fauna	0,87	LE	SALENTO

### **5. Zone per l'addestramento, l'allenamento e le gare cinofile (ZAC)**

La Regione Puglia istituisce, nei limiti del 4% del territorio agro-silvo-pastorale determinato su base provinciale, le zone di cui all'articolo 7, comma 6 L.R. n. 59/2017, destinate all'allenamento, all'addestramento e allegare di cani da caccia. Le gare di cani da caccia possono svolgersi sia su fauna selvatica senza abbattimenti sia su fauna di allevamento, appartenente a specie cacciabili, con abbattimento.

Le attività cinofile possono essere distinte in:

- allenamento
- addestramento
- gare cinofile
- prove cinofile.

L'allenamento consiste nella preparazione metodica del cane per portarlo e mantenerlo nelle migliori condizioni finalizzate ad ottenere le più qualificate ed efficaci prestazioni nell'esercizio venatorio. L'allenamento prelude alla preparazione del cane in vista della stagione venatoria ed è consentito dal

Calendario Venatorio Regionale oltre che nelle zone previste dalla lett. e) comma 3 art. 30 L.R.59/2017, nei terreni liberi da colture, negli incolti e nei boschi, in periodi e giorni determinati.

L'addestramento è attività più impegnativa e complessa, che mira ad impartire al cane una educazione venatoria, abitandolo ad essere obbediente, a collegarsi col cacciatore, ad eseguire e comprendere i comandi, ad impostare la sua cerca sul terreno di caccia sino ad individuare la preda, fermarla, accostarla, scovarla, ed infine al recupero e al riporto dopo l'abbattimento della stessa. Questa attività è svolta suddividendo la stessa in due fasi.

La prima fase esclude l'abbattimento e, quindi, l'addestramento è svolto in zone definite di tipo A in presenza di fauna anche immessa per tutto il periodo dell'anno. L'estensione di dette zone è ricompresa tra 100 e 1.000 Ha.

La seconda fase recupero e riporto dopo l'abbattimento, in zone di tipo B, con immissione di fauna allevata in batteria delle specie previste dal Regolamento Regionale n. 5/2000. L'estensione di dette zone non può superare i 100 Ha.

Si definiscono zone di tipo A, di estensione ricompresa tra ettari 100 ed ettari 1000 e in terreni non soggetti a coltura intensiva, quelle destinate esclusivamente all'addestramento in presenza di fauna anche immessa senza abbattimento per tutto il periodo dell'anno.

Le prove cinofile, nel rispetto dei regolamenti ENCI, a livello nazionale ed internazionale senza l'abbattimento di fauna, sono consentite nelle predette zone di tipo A durante tutto l'anno.

Altresì, il comma 7 dell'art. 15 della L.R. 59/2017, così come modificato dall'art. 68 della l.r. n. 67/2017, stabilisce che le prove cinofile, sempre nel rispetto dei regolamenti dell'ENCI, a livello nazionale e internazionale, senza l'abbattimento di fauna, sono consentite, inoltre, previo nulla-osta dell'organo di gestione competente e contestuale comunicazione alla Regione Puglia:

- a) negli ATC;
- b) nelle aziende faunistico-venatorie;
- c) nelle zone demaniali
- c bis) zone di ripopolamento e cattura.

Le prove cinofile nei predetti istituti possono essere espletate fuori dal periodo da aprile a luglio (art. 24 comma 1 lett. d) della L.R. n. 26/2020).

Si definiscono zone di tipo B, di estensione ricompresa tra ettari 10 ed ettari 100 e in terreni non soggetti a coltura intensiva, quelle destinate all'addestramento o a gare cinofile con abbattimento di fauna riprodotta in batteria e che non sia prole di fauna selvatica e limitatamente alle specie cacciabili: quaglia, fagiano, starna, lepre e ungulati per tutto l'anno, anche nel periodo di caccia chiusa.

Alle aziende agri-turistico-venatorie con la chiusura della stagione venatoria, è consentito svolgere tutte le prove cinofile comprese le gare con abbattimento di fauna allevata in batteria al fine di perseguire le finalità dell'azienda stessa. La gestione delle Zone addestramento cani di tipo A e B è affidata ad associazioni cinofile, venatorie, ovvero ad imprenditori agricoli singoli o associati.

Fino a nuova regolamentazione da adottare ai sensi della l.r. n. 59/2017, le modalità di costituzione e gestione delle zone predette sono quelle riportate nel Regolamento Regionale n. 5 del 29.12.2000

Sul territorio regionale, suddivisi per ATC, si individuano le seguenti Zone, di **tipo B**, per l'addestramento, l'allenamento e le gare cinofile che, con il presente piano, si intende confermare, modificare, istituire o revocare. Attualmente non sono presenti sul territorio regionale zone di tipo A.

Tab. 5-1 – Zone Addestramento Cani di tipo “B” sul territorio regionale

DENOMINAZIONE	TIPO ISTITUTO	SUP. (Ha)	PROV.	ATC
Frassineto	Zona addestramento cani	76,07	BA	MURGIANO
Masseria San Pietro	Zona addestramento cani	15,81	BA	MURGIANO
C.da Alfieri	Zona addestramento cani	23,38	BR	MESSAPICO
C.da Caniglie	Zona addestramento cani	47,89	BR	MESSAPICO
C.da Spennata	Zona addestramento cani	35,97	BR	MESSAPICO
Danusci	Zona addestramento cani	10,93	BR	MESSAPICO
Nicoletto	Zona addestramento cani	10,49	BR	MESSAPICO
Pandi	Zona addestramento cani	14,65	BR	MESSAPICO
Ricci (c.da Votano-Russo)	Zona addestramento cani	11,20	BR	MESSAPICO
Bosco Mezzana	Zona addestramento cani	53,37	FG	CAPITANATA
C.da San Francesco	Zona addestramento cani	47,22	FG	CAPITANATA
C.da Santa Cecilia	Zona addestramento cani	9,05	FG	CAPITANATA
Cantalupo - Montesecco	Zona addestramento cani	68,47	FG	CAPITANATA
Chiana Comune	Zona addestramento cani	18,01	FG	CAPITANATA
Chianeri	Zona addestramento cani	29,42	FG	CAPITANATA
Cicerone	Zona addestramento cani	9,98	FG	CAPITANATA
Cimaglia di Bonfitto	Zona addestramento cani	30,66	FG	CAPITANATA
Da Nicola	Zona addestramento cani	12,16	FG	CAPITANATA
Giancamillo	Zona addestramento cani	63,50	FG	CAPITANATA
Ginistrelli	Zona addestramento cani	12,77	FG	CAPITANATA
Iuspa - La Poiana	Zona addestramento cani	11,43	FG	CAPITANATA
La Contessa	Zona addestramento cani	10,81	FG	CAPITANATA
Loc. Carcone	Zona addestramento cani	78,29	FG	CAPITANATA
Mannarella	Zona addestramento cani	25,00	FG	CAPITANATA
Masseria Morra	Zona addestramento cani	11,91	FG	CAPITANATA
Mezzanelle	Zona addestramento cani	13,91	FG	CAPITANATA
Monte Alvaro	Zona addestramento cani	52,69	FG	CAPITANATA
Parco Nardini	Zona addestramento cani	64,12	FG	CAPITANATA
Purgatorio	Zona addestramento cani	13,21	FG	CAPITANATA
Sans Soucis	Zona addestramento cani	19,70	FG	CAPITANATA
Santa Morena	Zona addestramento cani	14,50	FG	CAPITANATA
Selvaggio	Zona addestramento cani	17,43	FG	CAPITANATA
Serra del Vento	Zona addestramento cani	11,68	FG	CAPITANATA
Serra Marano	Zona addestramento cani	48,84	FG	CAPITANATA
Torre dei Giunchi	Zona addestramento cani	13,34	FG	CAPITANATA
Vado Leone	Zona addestramento cani	22,36	FG	CAPITANATA
BRUSCA	Zona addestramento cani	11,80	LE	SALENTO
C.DA LUPIAE	Zona addestramento cani	19,35	LE	SALENTO
CAPITANO	Zona addestramento cani	24,59	LE	SALENTO
CASALE SOMBRINO	Zona addestramento cani	12,73	LE	SALENTO
CASE SIMINI	Zona addestramento cani	10,58	LE	SALENTO
MASSERIA FOSSA	Zona addestramento cani	13,83	LE	SALENTO
MASSERIA GAVOTTI	Zona addestramento cani	13,71	LE	SALENTO
MASSERIA QUAREMME	Zona addestramento cani	27,77	LE	SALENTO

<b>MITRANO</b>	Zona addestramento cani	10,98	LE	SALENTO
<b>S. BIAGIO</b>	Zona addestramento cani	45,14	LE	SALENTO
<b>NERETUM</b>	Zona addestramento cani	12,33	LE	SALENTO
<b>GRANISI</b>	Zona addestramento cani	8,12	LE	SALENTO
<b>Masseria Pizzica</b>	Zona addestramento cani	50,84	TA	ARCO JONICO
<b>Perronello</b>	Zona addestramento cani	43,71	TA	ARCO JONICO
<b>Salina Grande</b>	Zona addestramento cani	25,74	TA	ARCO JONICO

#### 6. Aziende faunistico-venatorie e Aziende agro-turistico-venatorie

La Regione Puglia, su richiesta degli interessati e sentito il parere dell'ISPRA, può destinare, nel limite massimo del 10 per cento del territorio agro-silvo-pastorale provinciale alla gestione privata e precisamente il 5 per cento per le aziende faunistico-venatorie e il 5 per cento per le aziende agrituristiche venatorie.

Le aziende faunistico-venatorie e agri-turistico-venatorie, normate dall'art. 14 della L.R. 59/2017, sono soggette a tassa di concessione regionale e stabilita dalla stessa Regione con riferimento a norma dello Stato.

Fino a nuova regolamentazione da adottare ai sensi della l.r. n. 59/2017, le modalità e criteri di gestione di questi istituti sono previsti dai Regolamenti Regionali n. 04 e n. 06 del 28/12/2000.

Le **aziende faunistico-venatorie** senza fini di lucro, sono autorizzate per finalità di conservazione d'ambiente naturale e della fauna selvatica con particolare riferimento alla fauna acquatica ed alla tipica fauna appenninica. Le richieste di autorizzazione devono essere corredate da relazione tecnica contenente i programmi di conservazione e di salvaguardia ambientale al fine di garantirne l'obiettivo prefissato. Nelle aziende faunistico-venatorie, l'esercizio venatorio è consentito solo al titolare o a chi da questo autorizzato all'abbattimento di fauna selvatica cacciabile ai sensi della presente legge e nelle giornate indicate nel calendario venatorio secondo i piani di assestamento e abbattimento. Nelle aziende faunistico-venatorie non è consentito immettere o liberare fauna selvatica successivamente alla data del 31 agosto.

Le aziende faunistico-venatorie non possono avere una superficie inferiore a ettari 100 per le vallive e a ettari 300 per le altre e superiore a ettari 1500 e hanno una durata di nove anni, salvo revoca o richiesta di rinnovo o disdetta.

Le **aziende agri-turistico-venatorie** sono istituite al fine di impresa agricola e turistica. Le richieste per l'istituzione di tali aziende sono presentate da un imprenditore agricolo dei fondi rustici su cui si intende costituire l'azienda. Dette aziende devono essere situate preferibilmente in territori di scarso rilievo ambientale e faunistico e coincidere con il territorio di una o più aziende agricole ricadenti in aree ad agricoltura svantaggiata oppure dismessa da interventi agricoli. Nelle aziende agri-turistico-venatorie sono consentiti l'immissione e l'abbattimento per tutta la stagione venatoria di fauna di allevamento. L'abbattimento, inoltre, è consentito solo al titolare o a chi da questi autorizzato. Le aziende agri-turistico-venatorie nelle zone umide e vallive possono essere autorizzate se comprendono bacini artificiali e utilizzano per l'attività venatoria fauna acquatica di allevamento nel rispetto delle convenzioni internazionali.

Le aziende agri-turistico-venatorie non possono avere una superficie inferiore a ettari 100 per le vallive e a ettari 300 per le altre e superiore a ettari 1500 e hanno una durata di cinque anni, salvo revoca o richiesta di rinnovo o disdetta.

Le aziende **faunistico-venatorie e agri-turistico-venatorie** devono essere distanti almeno metri 500 tra loro; le distanze dalle zone protette (oasi di protezione, zone di ripopolamento e cattura, centri pubblici di riproduzione) devono essere di metri 300 per le aziende faunistico-venatorie e di metri 500 per le aziende agri-turistico-venatorie.

Sono esentate dal rispetto delle suddette distanze le aziende faunistico-venatorie istituite prima della data di entrata in vigore della L.R. 59/2017.

L'esercizio dell'attività venatoria nelle aziende prima citate è consentito nel rispetto della L.R. 59/2017, con esclusione dei limiti di cui all'articolo 19, comma 6 della stessa legge; per quanto riguarda le aziende agri-turistico-venatorie è vietato l'abbattimento di fauna selvatica, mentre sono esclusi i limiti di capi abbattibili trattandosi di fauna delle specie cacciabili, allevate in batteria. La tabellazione delle aziende è a cura e spese delle stesse; inoltre la vigilanza venatoria è affidata al personale dipendente dalle stesse, nonché al personale regionale preposto alle attività di vigilanza.

Con riferimento ai regolamenti regionali attuativi della legge regionale organica e con le modalità ivi previste, la Regione istituirà, sino al raggiungimento delle percentuali prestabilite, aziende di nuova istituzione.

**Sul territorio regionale non sono istituite Aziende agri-turistico-venatorie.**

**Tab. 6-1 – Aziende faunistico-venatorie attive sul territorio regionale**

DENOMINAZIONE	TIPO ISTITUTO	SUP. (Ha)	PROV.	ATC
Masseria Colombo	Azienda faunistico-venatoria	79,18	BA	MURGIANO
Difesa Vadicola	Azienda faunistico-venatoria	1276,78	FG	CAPITANATA
F.lli Basile	Azienda faunistico-venatoria	115,70	FG	CAPITANATA
Fortore	Azienda faunistico-venatoria	1105,56	FG	CAPITANATA
Mezzanelle	Azienda faunistico-venatoria	374,53	FG	CAPITANATA
Terra Apuliae	Azienda faunistico-venatoria	404,24	FG	CAPITANATA
Valle S. Floriano	Azienda faunistico-venatoria	552,42	FG	CAPITANATA
ALIMINI	Azienda faunistico-venatoria	459,15	LE	SALENTO
BOSCO FIORE	Azienda faunistico-venatoria	653,68	LE	SALENTO
DIANA	Azienda faunistico-venatoria	401,17	LE	SALENTO
FRIGOLE	Azienda faunistico-venatoria	1582,44	LE	SALENTO
LA FALCA	Azienda faunistico-venatoria	342,10	LE	SALENTO
LE FILARE	Azienda faunistico-venatoria	1655,91	LE	SALENTO
LI MONACI	Azienda faunistico-venatoria	383,82	LE	SALENTO
NUOVA LI LEI	Azienda faunistico-venatoria	583,74	LE	SALENTO
S.FOCA	Azienda faunistico-venatoria	724,38	LE	SALENTO
VICO	Azienda faunistico-venatoria	503,46	LE	SALENTO
Masseria Colombo	Azienda faunistico-venatoria	668,78	TA	ARCO JONICO
San Mama	Azienda faunistico-venatoria	812,69	TA	ARCO JONICO
San Paolo	Azienda faunistico-venatoria	1244,73	TA	ARCO JONICO



Arneo Marina	Azienda faunistico-venatoria	736,83	TA	MESSAPICO
--------------	------------------------------	--------	----	-----------

### 7. Fondi chiusi

Ai sensi dell'art. 35 della L.R. 59/2017 sono considerati fondi chiusi quelli recintati con muro o rete metallica o altra effettiva chiusura, di altezza non inferiore a metri 1,20, o circondati da corsi o specchi di acqua perenni il cui letto abbia la larghezza di almeno metri 3 e la profondità di almeno metri 1,50.

Nei fondi chiusi l'esercizio venatorio è vietato. Gli autorizzati dei Fondi chiusi devono obbligatoriamente regolarizzare la tabellazione nei termini di cui alla precitata normativa regionale. La Regione, nell'ambito del processo di formazione del presente piano, ha inoltrato formale richiesta, ai titolari di autorizzazione regionale, della documentazione necessaria alla identificazione (planimetria catastale e dati di superficie) dei fondi chiusi aventi i requisiti richiesti per legge. Nell'elenco riportato nel presente articolo verranno indicati i fondi chiusi per i quali la documentazione pervenuta è risultata completa rispetto a quanto richiesto.

DENOMINAZIONE	TIPO ISTITUTO	SUP. (Ha)	PROV.	ATC
Az. Baronaggio	Fondi chiusi	131,68	BA	MURGIANO
Az. Mirizzi	Fondi chiusi	1,04	BA	MURGIANO
Az. Vecchiarda	Fondi chiusi	26,52	BA	MURGIANO
C.da La Tranese	Fondi chiusi	34,20	BA	MURGIANO
C.da Monachelle	Fondi chiusi	3,85	BA	MURGIANO
C.da Monte Rosso	Fondi chiusi	10,85	BA	MURGIANO
C.da Salvella	Fondi chiusi	5,27	BA	MURGIANO
Labarile Paola	Fondi chiusi	272,20	BA	MURGIANO
Lagravinese Domenico	Fondi chiusi	40,93	BA	MURGIANO
Leontino Giuseppe	Fondi chiusi	7,18	BA	MURGIANO
Mazzone Maria	Fondi chiusi	3,10	BA	MURGIANO
Murgia Albanese	Fondi chiusi	18,92	BA	MURGIANO
Nisino S.A.S.	Fondi chiusi	28,14	BA	MURGIANO
Parco Vergone	Fondi chiusi	4,71	BA	MURGIANO
Scattone	Fondi chiusi	17,95	BA	MURGIANO
Castello*	Fondi chiusi	13,75	BAT	OFANTINO
<small>Eliminato a seguito di rinuncia dell'associazione LIPU, comunicata a mezzo PEC alla Sezione Gestione Sostenibile e Tutela delle Risorse Forestali e Naturali in data 03/03/2019.</small>				
Aia Grande	Fondi chiusi	20,00	BR	MESSAPICO
Bosco Bottari	Fondi chiusi	90,08	BR	MESSAPICO
C.da Acquaro	Fondi chiusi	13,85	BR	MESSAPICO
C.da Carestia	Fondi chiusi	96,41	BR	MESSAPICO
C.da Ferruzzo	Fondi chiusi	7,18	BR	MESSAPICO
C.da Lamacoppa	Fondi chiusi	48,35	BR	MESSAPICO
C.da Marangia	Fondi chiusi	34,35	BR	MESSAPICO
C.da Martano	Fondi chiusi	5,23	BR	MESSAPICO
C.da Monte Sasso	Fondi chiusi	4,96	BR	MESSAPICO
C.da Montedoro	Fondi chiusi	1,62	BR	MESSAPICO
C.da Palude Balsamo	Fondi chiusi	43,33	BR	MESSAPICO

C.da Porcara	Fondi chiusi	19,48	BR	MESSAPICO
C.da Santa Lucia	Fondi chiusi	38,81	BR	MESSAPICO
C.da Scopinaro	Fondi chiusi	3,73	BR	MESSAPICO
Curtipetrizzi	Fondi chiusi	72,95	BR	MESSAPICO
Ferro	Fondi chiusi	95,68	BR	MESSAPICO
Figazzano	Fondi chiusi	10,07	BR	MESSAPICO
Loc. Cologno	Fondi chiusi	4,30	BR	MESSAPICO
LocalitÓ Mangiamuso	Fondi chiusi	22,14	BR	MESSAPICO
Masseria Bax	Fondi chiusi	3,69	BR	MESSAPICO
Masseria Deserto	Fondi chiusi	74,35	BR	MESSAPICO
Masseria Montedoro	Fondi chiusi	78,44	BR	MESSAPICO
Parco Comunale	Fondi chiusi	6,05	BR	MESSAPICO
Santoro F.	Fondi chiusi	3,80	BR	MESSAPICO
Fondo Kiss	Fondi chiusi	2,30	BR	MESSAPICO
Az. Agricola "Cocozza"	Fondi chiusi	56,04	BR	MURGIANO
Egnathia	Fondi chiusi	70,43	BR	MURGIANO
C.da Acqua Bianca	Fondi chiusi	13,81	FG	CAPITANATA
C.da Castagneto	Fondi chiusi	2,17	FG	CAPITANATA
C.da Contessa	Fondi chiusi	1,15	FG	CAPITANATA
C.da Finocchiata	Fondi chiusi	7,97	FG	CAPITANATA
Loc. Cana Carbone	Fondi chiusi	1,60	FG	CAPITANATA
AGRO PARABITA	Fondi chiusi	7,73	LE	SALENTO
BADESSA	Fondi chiusi	73,60	LE	SALENTO
BOSCO GRANDE/DONNA NINI'/ANGORDI	Fondi chiusi	9,17	LE	SALENTO
BOSCO MALANDUGNATO/ZAPPI'	Fondi chiusi	5,16	LE	SALENTO
CASTELLANA	Fondi chiusi	4,47	LE	SALENTO
DE LORENZIS ROSA	Fondi chiusi	6,21	LE	SALENTO
DORIA MASSIMO	Fondi chiusi	2,24	LE	SALENTO
DORIA MICHELE	Fondi chiusi	0,68	LE	SALENTO
FIORITA	Fondi chiusi	80,30	LE	SALENTO
GARGANO PIERA	Fondi chiusi	0,58	LE	SALENTO
LOC. SIRGOLE	Fondi chiusi	4,79	LE	SALENTO
MANCARELLA	Fondi chiusi	5,09	LE	SALENTO
MARCORINO	Fondi chiusi	2,45	LE	SALENTO
MASSERIA BIANCA	Fondi chiusi	16,78	LE	SALENTO
MASSERIA BRUSCA	Fondi chiusi	7,44	LE	SALENTO
MASSERIA LA GRANDE	Fondi chiusi	41,56	LE	SALENTO
MASSERIA PIER DE NOHA	Fondi chiusi	12,84	LE	SALENTO
MASSERIA SAITTOLE	Fondi chiusi	2,24	LE	SALENTO
MASSERIA SAN NICOLA DI CASOLE	Fondi chiusi	35,72	LE	SALENTO
MASSERIA VICO	Fondi chiusi	16,89	LE	SALENTO
PETRATE	Fondi chiusi	11,75	LE	SALENTO
ROSSI	Fondi chiusi	1,95	LE	SALENTO
SALERNO DONATO	Fondi chiusi	10,03	LE	SALENTO
SANTI DIMITRI	Fondi chiusi	3,80	LE	SALENTO
SANTI DIMITRI	Fondi chiusi	40,53	LE	SALENTO

SANTORO ANTONIA LUIGIA	Fondi chiusi	2,39	LE	SALENTO
SPAGNOLO GIUSEPPA	Fondi chiusi	12,40	LE	SALENTO
SPINELLI MARIANNA	Fondi chiusi	15,06	LE	SALENTO
STEFANO FABIO	Fondi chiusi	4,97	LE	SALENTO
STOJA MARIA ROSARIA	Fondi chiusi	15,23	LE	SALENTO
VENTOLINI LIBERATO	Fondi chiusi	2,49	LE	SALENTO
Bosco Visciglio	Fondi chiusi	37,85	TA	ARCO JONICO
C.da Casabianca	Fondi chiusi	35,48	TA	ARCO JONICO
C.da Petrone	Fondi chiusi	9,50	TA	ARCO JONICO
C.da Ruzzoli	Fondi chiusi	3,90	TA	ARCO JONICO
Maruggio	Fondi chiusi	77,27	TA	ARCO JONICO
Masseria Monti del Duca	Fondi chiusi	168,06	TA	ARCO JONICO
Masseria Scagno	Fondi chiusi	14,21	TA	ARCO JONICO
Tenuta Monte di Rena	Fondi chiusi	24,46	TA	MESSAPICO

#### 8. Riepilogo Istituti di Piano ricadenti in ciascuna Provincia e suddivisi per ATC

Tab. 8-1 – Superfici in Ha degli Istituti di Piano attivi sul territorio provinciale

TIPO ISTITUTO	BA	BAT	BR	FG	LE	TA	Sup. tot (Ha)
Azienda faunistico-venatoria	79,2			3829,2	7289,9	3463,0	14661,3
Centro priv. riproduz. fauna	74,5		11,7	4,4	6,1		96,7
Fondi chiusi	606,5	13,8	927,6	26,7	456,5	370,7	2388,1
Oasi di protezione	1916,6	1262,0	14742,2	4728,8	16076,6	3919,0	42645,2
Zona addestramento cani	91,9		155,4	775,6	210,9	120,3	1353,3
Zona di ripopolamento e cattura	6477,7	1301,6	3134,7	4666,3	9411,4	1627,7	26618,7
<b>Totale complessivo</b>	<b>9246,4</b>	<b>2484,7</b>	<b>18971,6</b>	<b>14030,3</b>	<b>33451,4</b>	<b>9500,7</b>	<b>87777,7</b>

Tab. 8-2 – Superfici in Ha degli Istituti di Piano attivi sugli ATC regionali

TIPO ISTITUTO	Arco Jonico	Capitanata	Messapico	Murgiano	Ofantino	Salento	Sup. tot (Ha)
Azienda faunistico-venatoria	2726,2	3829,2	736,8	79,2		7289,8	14661,3
Centro priv. riproduz. fauna		4,4	10,5	75,7		6,1	96,7
Fondi chiusi	346,3	26,7	825,6	733,0	13,8	456,5	2388,1
Oasi di protezione	3919,0	4893,9	13910,4	3410,7	1262,0	16035,6	42645,2
Zona addestramento cani	120,3	775,6	163,7	91,9		210,9	1353,3
Zona di ripopolamento e cattura	1393,3	4494,9	3324,0	8619,8	1301,6	9411,4	26618,7
<b>Totale complessivo</b>	<b>8549,4</b>	<b>14082,7</b>	<b>18300,4</b>	<b>10868,2</b>	<b>2484,7</b>	<b>32268,5</b>	<b>87777,7</b>

## 9. Calcolo delle aree protette istituite per effetto di altre leggi o disposizioni

### 9.1 I dati di input utilizzati per le elaborazioni

La Legge Regionale 20 dicembre 2017, n. 59 – art. 7 comma 3, recante le “Norme per la protezione della fauna selvatica omeoterma, per la tutela e la programmazione delle risorse faunistico-ambientali e per il prelievo venatorio”, stabilisce che “*Il territorio agro-silvo-pastorale della Regione Puglia su base provinciale è destinato, per una quota non inferiore al 20 per cento e non superiore al 30 per cento, a protezione della fauna selvatica. In dette percentuali sono compresi i territori ove è comunque vietata l’attività venatoria, anche per effetto di altre leggi, ivi comprese la legge 6 dicembre 1991, n. 394 (Legge quadro sulle aree protette) e relative norme regionali di recepimento o altre disposizioni.*”

Il presente Piano Faunistico Venatorio Regionale individua, per tanto, le Aree Protette, definite nel citato articolo, come somma “geometrica” delle seguenti superfici:

1. **Le Aree Protette regionali** istituite ai sensi della Legge 6 dicembre 1991, n. 394 “Legge Quadro sulle Aree Protette”, della Legge n. 19 del 24/07/1997 “Norme per l’istituzione e la gestione delle aree naturali protette nella Regione Puglia”.

**Fonte dato:** dati vettoriali relativi alle “Componenti delle aree protette e dei siti naturalistici” censiti dal PPTR (il Piano Paesaggistico Territoriale Regionale approvato con DGR n. 176 del 16 febbraio 2015 e aggiornato alla DGR n. 496 del 07/04/2017) dove si individuano sul territorio regionale i seguenti areali: Aree e Riserve Naturali Marine, Parchi Nazionali, Parchi e Riserve Naturali Regionali.

Nello specifico sono state computate le superfici relative a:

(PN=Parco Nazionale, PNR=Parco Naturale Regionale, RNS=Riserva Naturale Statale, RNOR=Riserva Naturale Orientata Regionale, RB=Riserva Naturale Statale Biogenetica, ANMP = Area Naturale Marina Protetta, RNM = Riserva Naturale Marina)

PN	Alta Murgia
PNR	Lama Balice
RNOR	Laghi di Conversano e Gravina di Monsignore
PNR	Parco Costa Ripagnola
PNR	Dune costiere da Torre Canne a Torre S. Leonardo
PNR	Terra delle Gravine
RNS	Saline di Margherita
RNS	Il Monte
RNS	Masseria Combattenti
PNR	Fiume Ofanto
RNS	Torre Guaceto
RNM	Torre Guaceto
RNOR	Riserve del Litorale Tarantino Orientale
RNOR	Palude del conte e duna costiera - Porto Cesareo
PNR	Salina di Punta della Contessa
PNR	Terre delle Gravine
PNR	Parco Mar Piccolo
RNOR	Bosco di Cerano
RNOR	Bosco di Santa Teresa e Lucci

PN	Gargano
RNM	Isole tremiti
PNR	Medio Fortore
PNR	Bosco Incoronata
PNR	Fiume Ofanto
RNS	Lago di Lesina (parte orientale)
RNS	Isola di Varano
RB	Ischitella e Carpino
RB	Sfilzi
RB	Foresta Umbra
RNOR	Falascione
RB	Monte Barone
RNS	Palude di Frattarolo
RNS	Masseria Combattenti
RNS	Saline Margherita di S.
RB	San Cataldo
RNS	Le Cesine
PNR	Bosco e Paludi di Rauccio
PNR	Costa Otranto-S.Maria di Leuca e Bosco di Tricase
PNR	Isola di S.Andrea - Litorale di Punta Pizzo
PNR	Litorale di Ugento
PNR	Porto Selvaggio e Palude del Capitano
RNOR	Palude del Conte e Duna Costiera - Porto Cesareo
ANMP	Porto Cesareo
RNOR	Riserve del Litorale Tarantino Oriental
RNS	Murge Orientali
RNS	Stornara
PNR	Terra delle Gravine
RNOR	Bosco delle Pianelle
RNOR	Palude La Vela

2. le **Aree SIC** il cui Piano di gestione approvato indica nelle norme tecniche il divieto assoluto di caccia in detti territori.

*Fonte dato: vettoriali pubblicati sul SIT Puglia*

SIC	Litorale Brindisino;
SIC	Torre Guaceto e Macchia di San Giovanni;
SIC	Stagni e Saline di Punta della Contessa);

3. le **aree percorse dal fuoco**, precluse all'attività venatoria ai sensi dell'art. 10 comma 1 della L. 353/2000 e ricadenti nei territori destinati a caccia programmata;

*Fonte dato: catasto delle Aree Percorse dal fuoco censite dal Corpo Forestale dello Stato per l'istituzione e l'aggiornamento del catasto incendi ai sensi della Legge n. 353 del 21 novembre 2000 "della Protezione Civile e riferite agli anni 2009 – 2016;*

4. gli **istituti di protezione faunistica** quali oasi di protezione, zone di ripopolamento e cattura, centri di riproduzione di fauna selvatica (Legge 157/92 art.21 comma 1.c);

*Fonte dato: programmazione del presente Piano Faunistico Venatorio Regionale*

5. i **fondi chiusi** come definiti dall'art. 35 comma 5 della L.R. 59/2017;

*Fonte dato: programmazione del presente Piano Faunistico Venatorio Regionale*

6. i **vigneti tendonati**, paragonabili di fatto a fondi preclusi alla caccia;

*Fonte dato: vettoriali Uso del Suolo Regione Puglia (anni 2006-2009-2011) e ricognizione ortofotografica.*

7. le **foreste demaniali** (Legge 157/92 art.21 comma 1.c)

*Fonte dato: vettoriali del sistema informativo del Servizio Demanio e Patrimonio della Regione Puglia*

Bosco Padula di Cristo  
Pineta Regina  
Pineta Pagliaruli  
Pineta Frassanito  
Bosco Cervalura  
Bosco Tamerici

8. Giardini, parchi pubblici (Legge 157/92 art.21 comma 1.a)

*Fonte dato: vettoriali Uso del Suolo Regione Puglia (anni 2006-2009-2011)*

## 9.2 Risultati ottenuti e riepilogo dei territori interessati da aree protette o comunque vietate alla caccia programmata ai sensi dell'art. 7 comma 3 L.R. 59/17

I dati provenienti dai diversi sistemi informativi, come specificati nel paragrafo precedente, sono stati incrociati secondo una elaborazione informatica, predisposta per la determinazione dell'incidenza delle aree protette rispetto ai territori provinciali. I risultati ottenuti rappresentano il prodotto di un calcolo "geometrico" che, in corrispondenza di eventuali sovrapposizioni tra areali, è in grado di conteggiare la superficie complessiva dell'area protetta non come somma matematica delle singole aree insistenti su quella porzione di territorio ma come unione delle superfici in sovrapposizione, evitando rilevanti errori di valutazione. Il calcolo è stato poi affinato introducendo un coefficiente di correzione medio del 10% su tutte le province pugliesi rispetto alla presenza di aree protette non censibili (es. proprietà private non censite come fondi chiusi ma di fatto inibite alla caccia oppure vigneti tendonati non censiti).

Sulla base di tale principio si riportano le risultanze dell'elaborazione e l'estensione delle aree protette rispetto ai territori provinciali, come previsto da normativa.

Tab. 9.2.1 – Superfici in Ha delle Aree Protette riferite al TASP Provinciale

PROVINCIA	a	b	(b/a)	b*1.1/a
	TASP PROV.	AREE PROT. PROV.	% AREE PROTETTE	% AREE PROTETTE
FG	661.363	148.066	22,4%	24,6%
BAT	139.523	43.178	30,9%	34,0%
BA	336.605	82.960	24,6%	27,1%
TA	205.522	51.266	24,9%	27,4%
BR	156.576	28.394	18,1%	19,9%
LE	214.860	40.924	19,0%	21,0%

### 10. Territorio Agro-Silvo-Pastorale destinato alla caccia programmata

L'art. 40 della L.R. 59/2017 stabilisce che la superficie venabile si ottiene sottraendo dal territorio agro-silvo-pastorale (TASP), le aree interdette alla caccia per effetto delle diverse normative vigenti. Il calcolo della Superficie Utile alla Caccia (SUC) viene quindi determinata attraverso l'ausilio dell'elaborazione informatica già utilizzata per la definizione delle aree protette presenti sul territorio provinciale, aggiungendo ulteriori strati informativi necessari a rappresentare gli areali che pur non essendo considerati come aree protette dal punto di vista ambientale implicano comunque un divieto di caccia.

In definitiva ai dati rappresentativi delle Aree Protette, come elencati nel paragrafo 9.1 del presente Piano, sono stati aggiunti (somma geometrica tra aree e non matematica):

- Aree comprese nei 50 m dai parchi nazionali, parchi naturali regionali e riserve naturali
- Gli ulteriori Istituti di Piano (ZAC, Aziende Faunistico-venatorie)
- Aree di rispetto da strade (50 m), ferrovie (50 m) e abitazioni (100 m)
- Aree di rispetto di 50 m da oasi di protezione, zone di ripopolamento e cattura, fondi chiusi, centri di riproduzione di fauna selvatica allo stato naturale;
- Aree di rispetto di 50 m foreste demaniali.

L'elaborazione condotta a scala regionale ha individuato la Superficie Utile alla Caccia per ciascun ATC e determinato il numero di cacciatori ammissibili secondo la tabella riepilogativa di seguito riportata:

**Tab. 10.1 – Superficie utile alla caccia (mq) e numero di cacciatori ammissibili per ciascun ATC**

ATC	SUC	n cacciatori
<b>CAPITANATA</b>	3.620.628.376	18.956
<b>OFANTINO</b>	1.198.979.209	6.277
<b>MURGIANO</b>	1.672.602.419	8.757
<b>ARCO JONICO</b>	932.327.343	4.881
<b>MESSAPICO</b>	804.719.588	4.213
<b>SALENTO</b>	935.545.494	4.898

Il dato del numero di cacciatori ammissibili riportati in tabella, costituisce la massima potenzialità del territorio in considerazione delle disposizioni rivenienti dalla legge n. 157/1992 che prevede una densità venatoria pari a 19,1 ha/cacciatori. Il numero di cacciatori complessivi (residenti + ospiti) effettivamente da autorizzare in ciascun ATC sarà annualmente definito nel programma venatorio regionale, in applicazione delle disposizioni dell'art. 11 della l.r. n. 59/2017.

## **11. Ulteriori disposizioni, criteri e indirizzi previsti dal Piano Faunistico Venatorio Regionale**

### **11.1 Criteri per la determinazione ed erogazione dei contributi per danni causati dalla fauna selvatica alle colture agricole ed al patrimonio zootecnico in aree destinate a caccia programmata e nei fondi vincolati (artt, 8, 9, 10 L.R. n. 59/2017)**

I contributi per danni alle colture ed al patrimonio zootecnico causati da fauna selvatica sono regolati, fino ad eventuale nuova regolamentazione statale, secondo il regime degli aiuti di Stato ed in particolare secondo il regime di “de minimis” di cui al Regolamento UE n. 1408/2013. Gli stessi contributi sono riconoscibili esclusivamente in presenza di azioni ed interventi di prevenzione posti in essere dai proprietari e/o conduttori dei fondi danneggiati.

Per la determinazione e la liquidazione dei contributi causati dalla fauna selvatica stanziata alle produzioni agricole e al patrimonio zootecnico nei territori destinati a caccia programmata (ATC) e nelle aree vincolate, ai sensi degli artt. 8, 9, 10 della L.R. n. 59/2017 si procederà nei termini di seguito riportati. Per i danni prodotti da fauna selvatica all'interno dei Parchi naturali nazionali, sono competenti gli Enti gestori degli stessi Parchi secondo la disciplina definita nei propri piani e regolamenti di gestione.

I proprietari e/o conduttori dei fondi che hanno subito danni dalla fauna selvatica stanziata, devono presentare apposita istanza tempestivamente (entro 48 ore) dalla constatazione del danno da integrare entro il decimo giorno dall'inizio dello stesso con la documentazione contenente certificazione della causa da fauna selvatica e relativa perizia di parte, contenente le indicazioni in ordine alle azioni/interventi di prevenzione posti in essere dai proprietari/conduttori e la valutazione economica del danno.

Dette istanze devono essere presentate:

- a) in caso di danni causati all'interno delle aree vincolate di cui agli artt. 8, 9, 10 della L.R. n. 59/2017 (Oasi di Protezione, Zone di ripopolamento e cattura, Centri pubblici di riproduzione della fauna selvatica), alla competente struttura regionale o all'Ente/Organismo delegato competente nella gestione di dette aree,
- b) in caso di danni causati all'interno dei territori destinati alla caccia programmata, al competente comitato di Gestione degli ATC.

Ove detti danni si verificano all'interno di istituti faunistici venatori a gestione privatistica (AFV, AATV, ZAC, etc.) gli stessi saranno a carico dei relativi concessionari.

Gli Enti preposti potranno effettuare, per il tramite del proprio personale, apposito sopralluogo per l'accertamento della natura del danno e procedere alla quantificazione dello stesso, dando, obbligatoriamente, preavviso all'imprenditore almeno 24 ore prima.



I predetti Enti potranno considerare valida la perizia di parte presentata dal richiedente nel momento della presentazione della relativa istanza in assenza del predetto sopralluogo.

Gli ATC e la struttura regionale competente si avvarranno di propria apposita Commissione per la determinazione del danno che dovrà avvenire entro 45 giorni dalla richiesta. Le relative liquidazioni saranno effettuate in un'unica soluzione entro 90 giorni dalla data della predetta determinazione del danno.

Le predette Commissioni si potranno dotare di apposite linee guida per il proprio funzionamento, sulla base di apposite indicazioni regionali.

Le stesse dovranno essere composte da n. 3 componenti espressi dalle associazioni di categoria (agricole, venatorie, e ambientaliste).

### **11.2 Criteri per la corresponsione degli incentivi**

Agli agricoltori che si adopereranno per quanto di propria competenza alla tutela e al ripristino degli habitat naturali e all'incremento della fauna selvatica nelle Zone di oasi di protezione, nelle Zone di ripopolamento e cattura e nei Centri pubblici di riproduzione della fauna selvatica allo stato naturale, saranno corrisposti degli incentivi.

La Regione o altro Ente/Organismo delegato con apposito provvedimento dovrà chiedere ai conduttori o proprietari dei fondi ricadenti nelle zone citate la realizzazione di interventi qualificati previsti dal programma venatorio e per i quali interventi saranno stanziati dei fondi.

A seguito del l'accettazione da parte dei conduttori o proprietari dei fondi delle relative predette richieste per il miglioramento del territorio e per gli interventi specifici da realizzare su quei terreni, sarà cura della Regione e altro Ente/Organismo delegato, avvalendosi di apposita commissione, di cui al paragrafo precedente, effettuare i dovuti sopralluoghi, accertare gli interventi effettuati e provvedere, al pagamento entro 90 giorni dalla notifica di accertamento, degli incentivi già quantificati e concordati all'atto della richiesta degli interventi specifici da realizzare, evidenziati nel predetto provvedimento.

### **11.3 Criteri per l'utilizzazione dei fondi ai fini della gestione programmata della caccia**

L'art. 34 della L.R. 59/17 prevede che la Regione altro Ente/Organismo delegato eroghi ai proprietari o conduttori dei fondi inclusi nel piano faunistico venatorio regionale e destinato alla caccia programmata (A.T.C.) un contributo in relazione alla estensione o alle condizioni agronomiche. I contributi saranno elargiti a condizione che i proprietari o conduttori dei fondi adottino sugli stessi, misure dirette alla tutela della fauna e alla valorizzazione dell'ambiente.

Le misure dirette alla tutela della fauna e alla valorizzazione dell'ambiente sono di seguito riportati:

- le realizzazioni da parte dei proprietari e conduttori dei fondi agricoli di appezzamenti marginali con coltivazioni a perdere di miscele di graminacee e leguminose con semi di varietà precoci e tardive;
- la messa a dimora di siepi, di almeno 10 mt di lunghezza, di tutte quelle piante di indiscussa rilevanza faunistica, tipo sorbo, biancospino ecc., con il mantenimento delle stesse ad una altezza minima di 70/80 cm;

- l'uso di sementi non trattate e, in generale, la preferenza alle lotte contro i parassiti di prodotti innocui e comunque di bassa tossicità;
- la realizzazione di strisce di terreno da lasciarsi incolto ai margini degli appezzamenti per intervallare le monocolture.

I contributi di cui sopra saranno stanziati dalla Regione con il Programma venatorio annuale, e liquidate dalla stessa, entro il 31 gennaio dell'anno successivo a quello dell'accertamento, previo parere dell'apposita Commissione di cui al paragrafo 8.2.

La Regione o Ente/Organismo delegato emana, per i territori ricadenti nell'ATC, un bando diretto ai proprietari e conduttori dei fondi per l'acquisizione della formale adesione agli interventi diretti alla tutela e alla valorizzazione dell'ambiente sopra citato.

#### **11.4 Criteri per la erogazione del contributo in conto danni prodotto dall'attività venatoria**

Per le liquidazioni dei contributi in conto danni prodotti dall'attività venatoria nei fondi destinati a caccia programmata a favore dei proprietari e conduttori degli stessi si procede con medesimi criteri di cui al paragrafo 8.2.

Gli ATC, qualora la determinazione dei contributi non sia condivisa dai proprietari e i conduttori dei fondi a fronte dei danni causati alle produzioni agricole ed al patrimonio zootecnico, si avvarranno di una propria commissione formata paritariamente da rappresentanti del mondo venatorio, protezionistico ed agricolo con l'apporto tecnico degli stessi ATC e si serviranno di fondi che dovranno essere previsti nel proprio bilancio nei termini di legge.

#### **11.5 Attività di vigilanza**

In conformità all'art.41 della L.R. 59/17, la vigilanza venatoria è demandata alla competente Sezione regionale di vigilanza ambientale ed è disciplinata da normativa regionale di settore e dai relativi regolamenti attuativi.

La vigilanza sull'applicazione della legge e dei regolamenti regionali è affidata:

- a) agli agenti dipendenti della Regione Puglia preposti a tale funzione. Per tali agenti può essere richiesto agli organi statali competenti il riconoscimento della qualifica di agenti di polizia giudiziaria e di pubblica sicurezza e vigilano su tutto il territorio regionale. Gli agenti riconosciuti agenti di polizia giudiziaria o di pubblica sicurezza possono portare durante il servizio e per i compiti di istituto le armi da caccia di cui all'articolo 29, nonché armi con proiettili a narcotico. Le armi di cui sopra sono portate e detenute in conformità dell'articolo 5, comma 5, della legge 7 marzo 1986, n. 65 (Legge quadro sull'ordinamento della Polizia Municipale);
- b) alle guardie volontarie delle associazioni, regolarmente riconosciute, venatorie, agricole e di protezione ambientale, all'uopo opportunamente formate, alle quali sia riconosciuta la qualifica di guardia giurata ai sensi del regio decreto 18 giugno 1931, n. 773 (Testo unico delle leggi di pubblica sicurezza).

La vigilanza venatoria è altresì affidata agli ufficiali, sottoufficiali e guardie del Corpo dei Carabinieri forestali (Unità per la tutela forestale, ambientale e agroalimentare), alle guardie addette a parchi nazionali e regionali, agli ufficiali e agenti di polizia giudiziaria, alle guardie giurate private riconosciute ai sensi del testo unico delle leggi di pubblica sicurezza; è affidata altresì alle guardie ecologiche e zoofile riconosciute da leggi regionali.

La Regione Puglia coordina l'attività delle guardie volontarie delle associazioni agricole, venatorie e ambientaliste mediante la competente Sezione regionale di vigilanza ambientale (art. 3 comma 4 e art. 41 L.R. 59/2017).

### **11.6 Appostamenti fissi**

La Legge n. 157/92 e ss.mm.ii. per quanto concerne gli appostamenti fissi stabilisce, tra l'altro, che ... "le Regioni emanano norme per l'autorizzazione degli appostamenti fissi, che le Province rilasciano in numero non superiore a quello rilasciato nell'annata venatoria 1989/1990 ...".

A seguito del riordino istituzionale la L.R. n. 59/2017 – art. 33, che ha sostituito la ex L.R. n. 27/98 – art. 36 la quale identificava nelle Province il soggetto competente al rilascio della autorizzazione, ha sancito che ... "le autorizzazioni di appostamento fisso di caccia sono rilasciate dalla Regione, sulla base di apposita richiesta, in numero non superiore a quello relativo all'annata venatoria 1989/1990...." (nessuna autorizzazione risulta rilasciata nella precitata annata venatoria).

In deroga a quanto sopra previsto la vigente normativa sancisce che l'autorizzazione può essere richiesta dagli ultrasessantenni, da invalidi o portatori di handicap nella misura massima dell'1 per cento del numero dei cacciatori ammissibili in ogni ATC.

La richiesta e la relativa autorizzazione devono rispettare i termini contenuti nel predetto art. 33 della L.R. n. 59/2017.

### **11.7 Criteri di immissione di fauna**

Le immissioni di fauna possono essere effettuate, con utilizzo di specie autoctone, previa adozione di uno specifico piano annuale riveniente dal relativo "Piano pluriennale". Il predetto "Piano pluriennale", ove previsto, deve essere sottoposto agli adempimenti in materia ambientale (DPR n. 357/91 e s.m.i.).

Il Piano dovrà contenere la individuazione, per ogni singola specie, delle zone vocate nonché il calendario delle immissioni per ogni singola specie.

Le immissioni di fauna si distinguono in:

- a) reintroduzioni
- b) ripopolamenti.

Sono vietate le immissioni finalizzate alla introduzione di specie di fauna estranea a quella originaria del territorio, salvo specifiche norme statali che dovessero intervenire in materia.

Per reintroduzione si intende le immissioni di fauna in un'area ove la specie era da considerarsi autoctona e pertanto l'intento da perseguire è il ripristino degli habitat apportando tutti quegli interventi al fine del riattaccamento sul territorio della specie.

Per ripopolamento si intende immissione di fauna in aree ove la specie è già presente in misura variabile con il fine di incrementare il numero per fini legati al prelievo venatorio o per rinsanguamento delle specie esistenti.

I ripopolamenti devono essere effettuati con congruo anticipo rispetto alla stagione venatoria (L.R. 59/2017 art. 18 comma 7) e, comunque, con l'utilizzo di fauna delle specie autoctone, preferibilmente riprodottasi allo stato naturale.

Alla Regione o relativi soggetti delegati è affidato lo svolgimento dei ripopolamenti e delle reintroduzioni per le aree protette di cui alla L.R. n. 59/2017.

Agli ATC è affidato il controllo nei territori destinati alla caccia programmata.

La Regione, sulla base dei piani annuali di ripopolamento a mezzo di reintroduzioni e ripopolamenti dei territori destinati alla caccia programmata, predisposti dai Comitati di Gestione, autorizza gli stessi A.T.C. all'attuazione dei Piani approvati, con fauna proveniente dalle Zone di ripopolamento e cattura, dai Centri pubblici di riproduzione di fauna selvatica allo stato naturale, in base ai piani di cattura annuali, o mediante acquisto di ulteriore fauna idonea ai ripopolamenti dai Centri privati di riproduzione della fauna selvatica, questi ultimi individuati mediante procedure di evidenza pubblica, avvalendosi sia di quota parte del contributo economico versato dagli ammessi annualmente negli ATC sia degli eventuali trasferimenti previsti dalla Regione, secondo quanto previsto dalla L.R. 59/17, art. 51, comma 4 lett. d).

#### **11.8 Misure di salvaguardia dei boschi e prevenzione incendi**

La Regione, con i fondi stanziati nel Programma venatorio regionale annuale, avvalendosi e incentivando le varie associazioni ambientaliste, venatorie e agricole, regolarmente riconosciute, provvederanno alla salvaguardia dei boschi e pulizia degli stessi al fine di prevenire gli incendi e favorire la presenza della fauna selvatica con appositi progetti presentati su richiesta specifica degli ATC e/o Province, appositamente convenzionate.

### 11.9 Siti di Importanza Comunitaria (SIC) e Zone di Protezione Speciale (ZPS)

La Regione Puglia ha individuato su tutto il territorio regionale "Siti di Importanza Comunitaria (SIC) e Zone di Protezione Speciale (ZPS)" elencandoli, da ultimo, nella DGR n. 1022/2005 e trasmettendo detto atto al Ministero dell'Ambiente, al fine della costituzione della "Rete Natura 2000".

Il Ministero dell'Ambiente e della Tutela del Territorio e del Mare con Decreto del 05.07.2007, pubblicato sulla G.U. n. 170 del 24 dicembre 2007 – Serie Generale, ha approvato l'elenco delle ZPS e dei SIC classificati e designati su tutto il territorio nazionale, compresi quelli della Regione Puglia.

Inoltre, il Ministero dell'Ambiente con Decreto del 17.10.2007 (G.U. n. 258 del 06.11.2007) e s.m.i., ha emanato i "Criteri minimi uniformi per la definizione di misure di conservazione relativi a ZPS e ZSC", in attuazione del DPR n. 357/97 e s.m.i.

La Regione Puglia con i Regolamenti Reg.li n. 15 del 18.07.2008 e n. 28 del 22.12.2008, ha recepito ed attuato il suddetto D.M. del 17.10.2007.

La Regione Puglia ha inoltre adottato il Regolamento Regionale 10 maggio 2016, n. 6 "Regolamento recante Misure di Conservazione ai sensi delle Direttive Comunitarie 2009/147 e 92/43 e del DPR 357/97 per i Siti di Importanza Comunitaria (SIC)" modificato e integrato dal Regolamento Regionale 10 maggio 2017, n. 12.

### 11.10 Aree contigue

Le aree contigue in Italia sono definite dall'articolo 32 della Legge Quadro sulle aree protette, n. 394/91, che per prima cosa stabilisce che le stesse sono perimetrate dalle Regioni, d'intesa con gli Organismi di gestione delle aree protette (al comma 2).

Il c. 1 dell'art. 32 stabilisce invece che *"Le Regioni, d'intesa con gli organismi di gestione delle aree naturali protette e con gli Enti Locali interessati, stabiliscono piani e programmi e le eventuali misure di disciplina della caccia, della pesca, delle attività estrattive e per la tutela dell'ambiente, relativi alle aree contigue alle aree protette, ove occorra intervenire per assicurare la conservazione dei valori delle aree protette stesse"*.

Si richiama inoltre il co. 3 dell'art. 32 della Lg. n. 394/91, che stabilisce quanto segue:

*"All'interno delle aree contigue le Regioni possono disciplinare l'esercizio della caccia, in deroga al terzo comma dell'articolo 15 della Legge 27 dicembre 1977, n. 968, soltanto nella forma della caccia controllata, riservata ai soli residenti dei comuni dell'area naturale protetta e dell'area contigua, gestita in base al secondo comma dello stesso articolo 15 della medesima legge"*.

Altresì il co. 4 stabilisce che *"L'organismo di gestione dell'area naturale protetta, per esigenze connesse alla conservazione del patrimonio faunistico dell'area stessa, può disporre, per particolari specie di animali, divieti riguardanti le modalità ed i tempi della caccia."*

Con riferimento alle aree contigue ai parchi nazionali e regionali, il presente PFVR richiama e rimanda alle disposizioni stabilite con R.R. n. 21/2017 del 15/11/2017.

### 11.11 Controllo della fauna

Ai sensi della L. 157/92 (art. 19) e della L.R. 59/2017 (art. 31) la Regione provvede al controllo delle specie di fauna selvatica, anche nelle zone vietate alla caccia, al fine di garantire una migliore gestione del patrimonio zootecnico, per la tutela del suolo, per motivi sanitari, per la selezione biologica, per la tutela del patrimonio storico-artistico, per la tutela delle produzioni zoo-agro-forestali ed ittiche.

La Regione, al fine di salvaguardare i giusti equilibri della fauna presente sul territorio e a mezzo di esperti qualificati in materia, provvederà, previo censimenti, a stabilire le presenze ottimali nei territori protetti, avvalendosi dei Comitati di Gestione nei territori a caccia programmata. Il contenimento delle specie eccedenti sarà esercitato anche a caccia chiusa, previo parere dell'ISPRA, prioritariamente mediante l'utilizzo di metodi ecologici e comunque sulla base di specifici regolamenti regionali.

Tale controllo, esercitato selettivamente, viene praticato di norma mediante l'utilizzo di metodi ecologici, sulla base delle indicazioni dell'ISPRA. Qualora il citato Istituto verifichi l'inefficacia dei predetti metodi, la Regione può autorizzare piani di abbattimento.

Notevole importanza riveste il controllo degli Ungulati, in particolare quello della specie "Cinghiale". L'evidente incremento della popolazione regionale di detta specie avvenuto negli ultimi anni pone la necessità di adottare adeguate strategie gestionali della specie, sia per ottimizzare le azioni volte alla relativa conservazione e diffusione in rapporto all'ambiente sia per attenuare l'impatto sulle attività umane, in particolar modo sull'agricoltura.

Dette circostanze impongono l'adozione di adeguate strategie di gestione ed urgenti iniziative, da riportare in appositi specifici provvedimenti (Regolamento Reg.le o DGR o DDS) che devono prevedere, nello specifico della specie "Cinghiale":

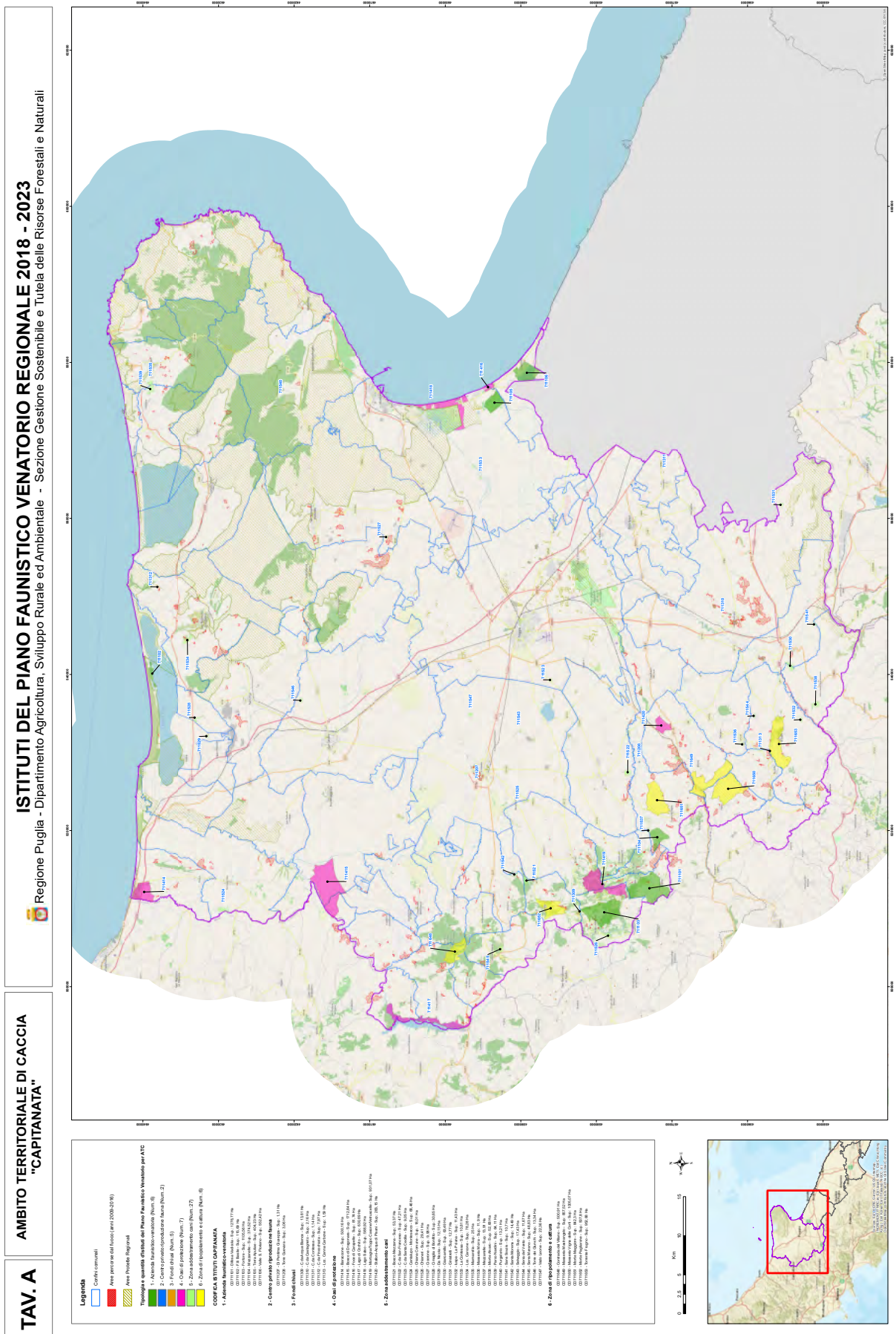
- Indirizzi generali per la gestione del "Cinghiale";
- Criteri per la definizione delle aree vocate del "Cinghiale", ove vengano specificate, tra l'altro, l'Area di Programma (AdP) e le Unità minime di Gestione (UdG);
- Piano pluriennale di gestione del "Cinghiale" (PPGC);
- Densità sostenibili della specie in ogni AdP;
- Piano di prevenzione danni;
- Piani di controllo (ordinario e straordinario);
- Tempi e modalità del prelievo venatorio.

**SEZIONE A)** Istituti del Piano Faunistico venatorio 2018/2023:  
Comuni compresi all'interno degli ATC

Tav. A Capitanata,  
Tav. B Ofantino,  
Tav. C Murgiano,  
Tav. D Arco Jonico,  
Tav. E Messapico,  
Tav. F Salento.

**SEZIONE B)** Istituti del Piano Faunistico venatorio 2018/2023:  
Aziende faunistico-venatorie, centri privati di riproduzione fauna,  
fondi chiusi, Oasi di Protezione, Zona di Addestramento cani,  
Zone di ripopolamento e cattura.

A.1. Capitanata,  
B.1. Ofantino,  
C.1. Murgiano,  
D.1. Arco Jonico,  
E.1. Messapico,  
F.1. Salento.







**Legenda**

- Comuni comunali
- Area peronea all'Incendio (art. 209/2018)
- Area Protetta Regionale

**Tipologia e quantità di titoli del Piano Pluriennale Ventennio per ATC**

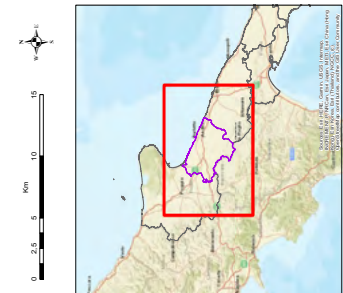
- 1 - Alimenti, fertilizzanti/vermicoli (Num.0)
- 2 - Centro privato riproduzione suina (Num.0)
- 3 - Forni (Num.0)
- 4 - Oasi di protezione (Num.4)
- 5 - Zona adibizione con (Num.0)
- 6 - Zona di ripopolamento e cultura (Num.1)

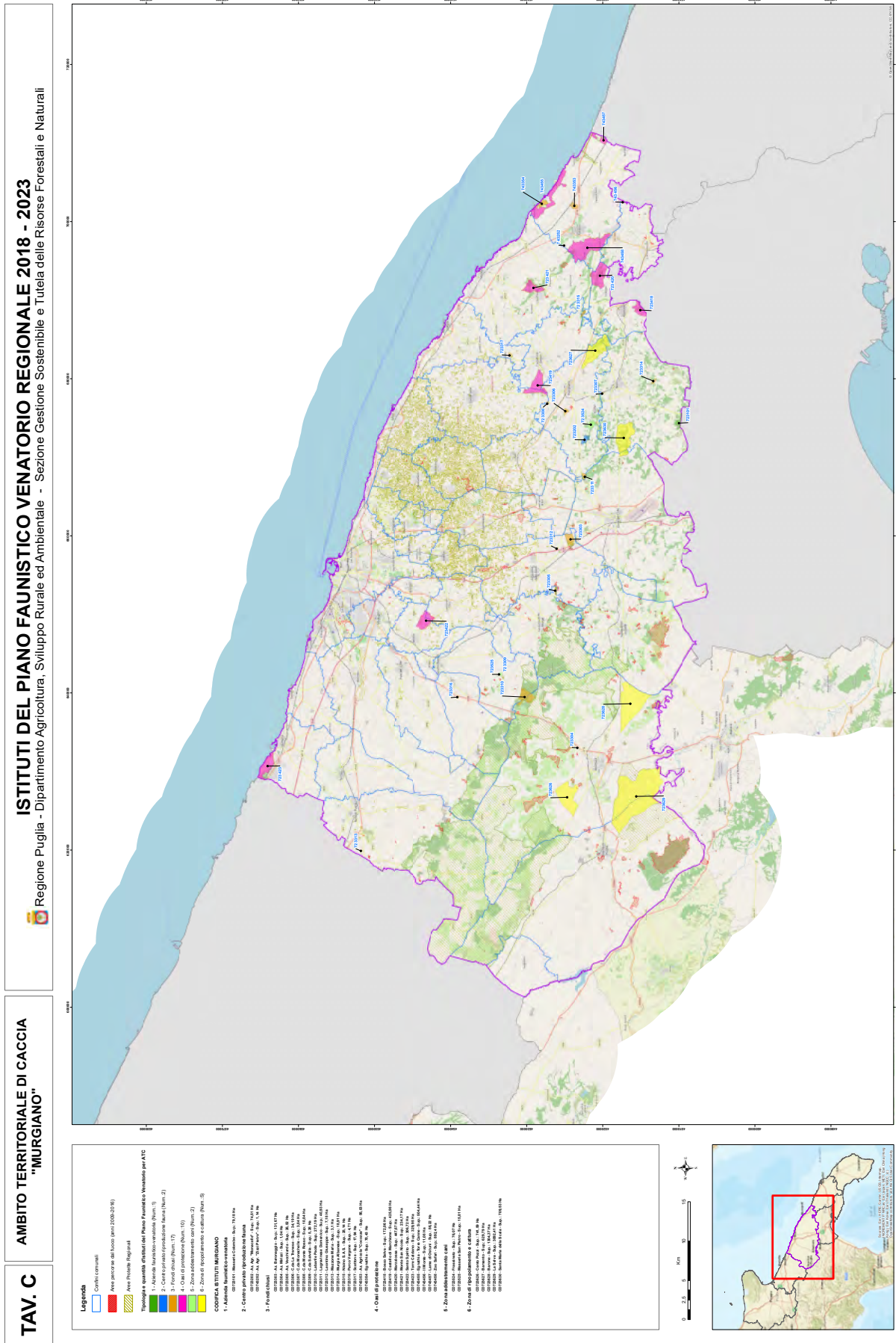
**COMPARTIMENTO**

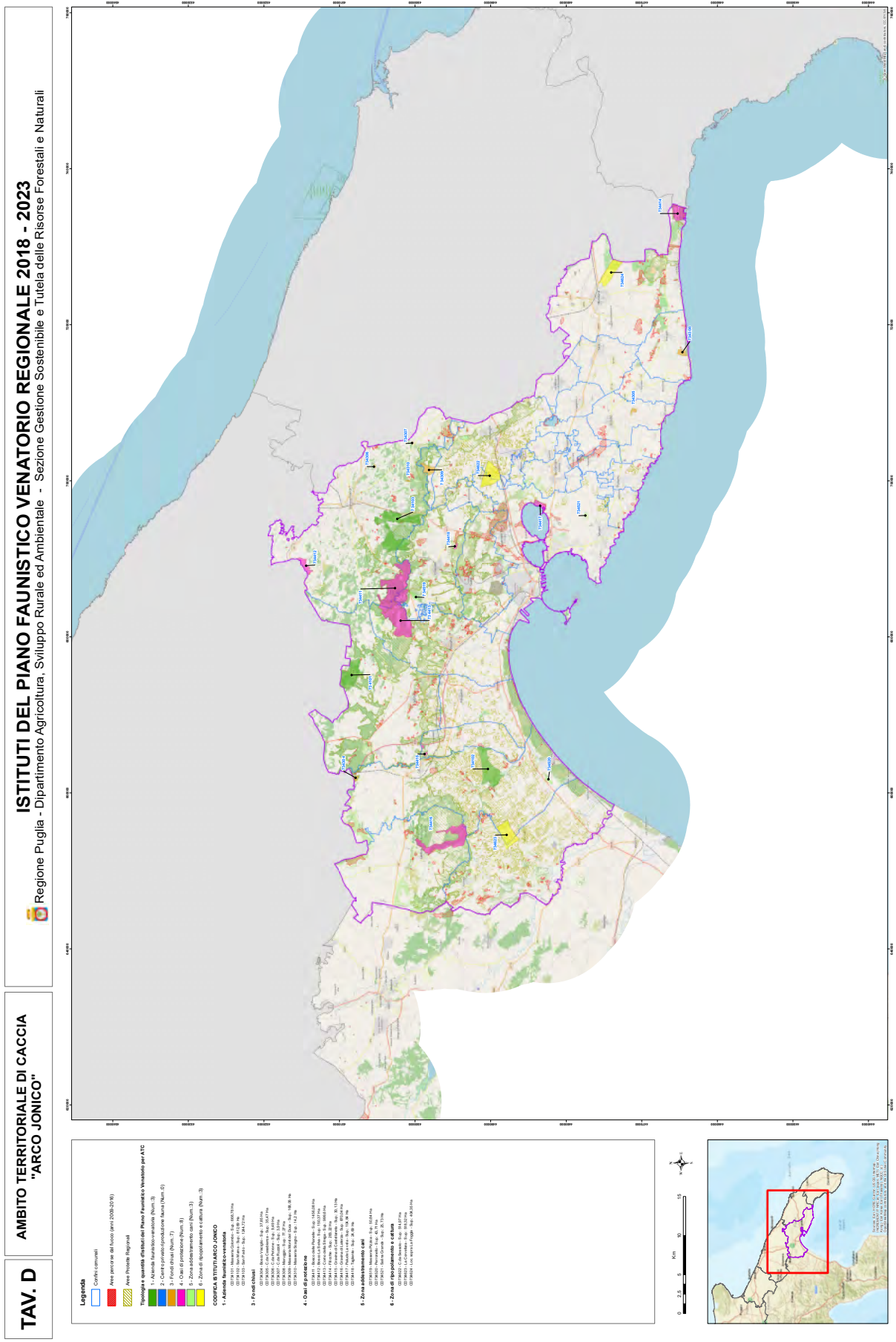
**4 - Oasi di protezione**

**6 - Zone di ripopolamento e cultura**

Comune: San Vito dei Normanni, Prov. BA, 70100 BA  
Codice Catastrale: 04/02/0174  
Codice Fiscale: 04000000000  
Codice Prov. - Comune: Puglia - BA - 70100 BA  
Codice Prov. - Comune: Puglia - BA - 70100 BA  
Codice Prov. - Comune: Puglia - BA - 70100 BA





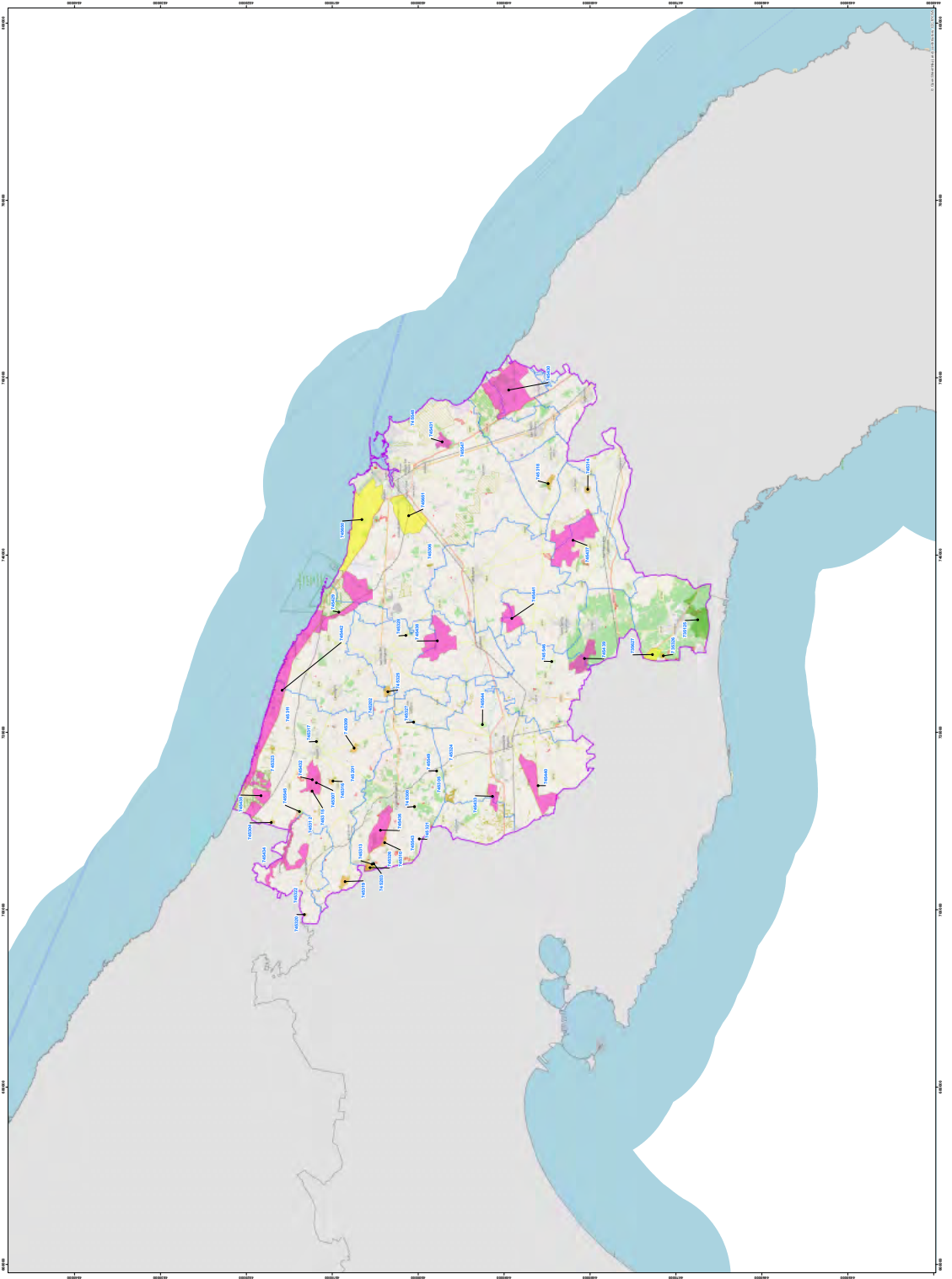


0 2,5 5 10

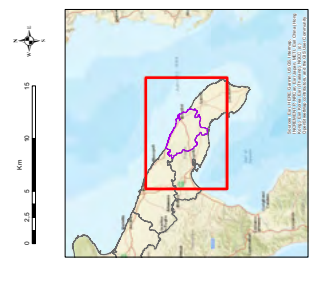
**TAV. E**

**AMBITO TERRITORIALE DI CACCIA "MESSAPICO"**

**ISTITUTI DEL PIANO FAUNISTICO VENATORIO REGIONALE 2018 - 2023**  
 Regione Puglia - Dipartimento Agricoltura, Sviluppo Rurale ed Ambientale - Sezione Gestione Sostenibile e Tutela delle Risorse Forestali e Naturali



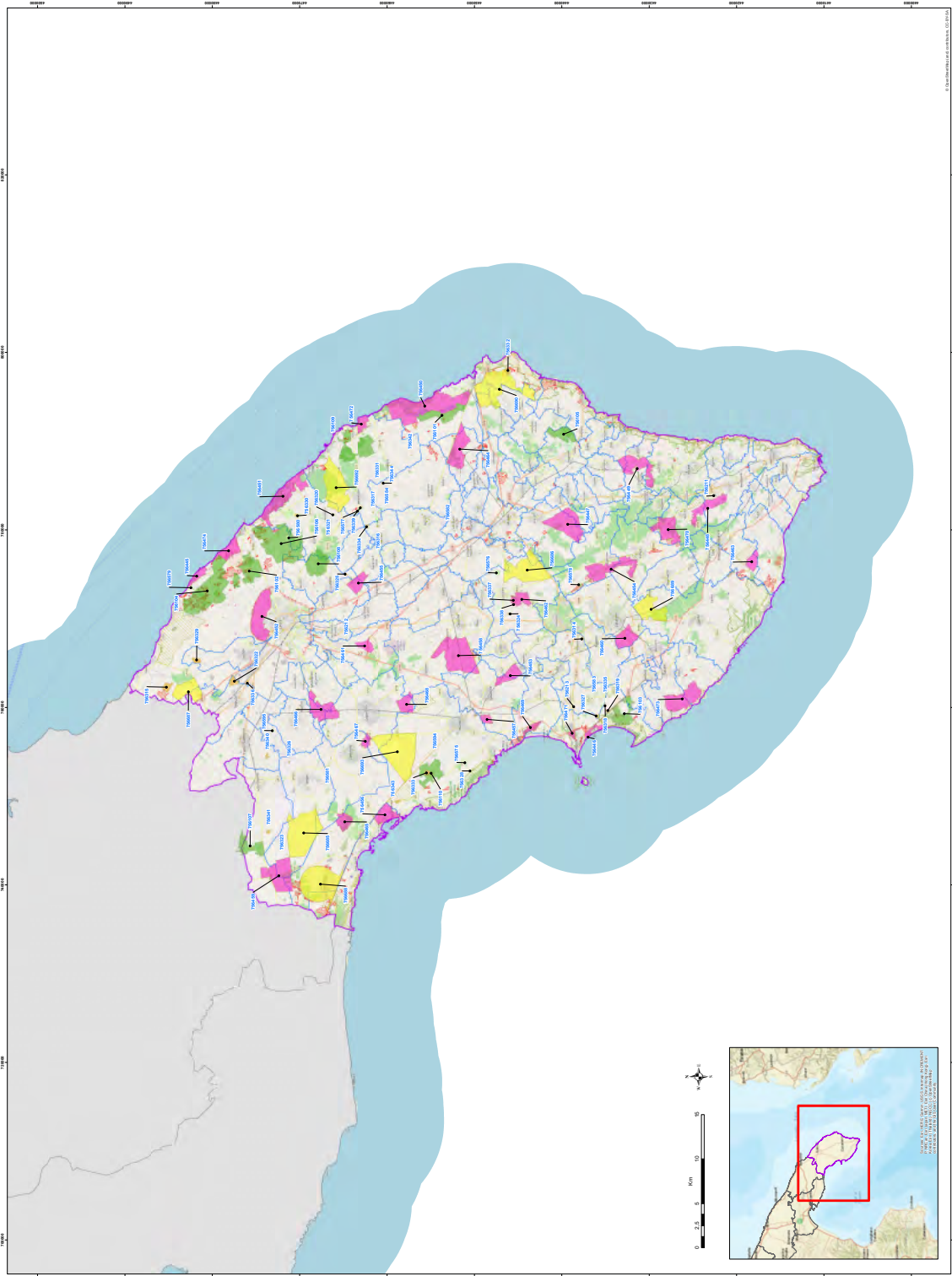
Legenda	
▭	Comuni comunali
▭	Area protetta dall'Unesco (4000-2019)
▭	Area protetta Regionale
<b>Terminologia</b>	
▭	1 - Aree naturali protette Natura 2000 (SIC, SPC)
▭	2 - Centro storico (Piano Urbanistico Comunale)
▭	3 - Foresti (Rin. 200)
▭	4 - Altre Aree Protette (Rin. 14)
▭	5 - Zone ad alta natura (Rin. 7)
▭	6 - Zone di ripopolamento e caccia (Rin. 8)
<b>COORDINATE</b>	
1. Grotto of St. Paul (40° 05' N, 17° 10' E)	020501 - 020502 - 020503 - 020504 - 020505 - 020506 - 020507 - 020508 - 020509 - 020510 - 020511 - 020512
2. Centro storico di Mottola (40° 05' N, 17° 10' E)	020513 - 020514 - 020515 - 020516 - 020517 - 020518 - 020519 - 020520 - 020521 - 020522 - 020523 - 020524 - 020525 - 020526 - 020527 - 020528 - 020529 - 020530 - 020531 - 020532 - 020533 - 020534 - 020535 - 020536 - 020537 - 020538 - 020539 - 020540 - 020541 - 020542 - 020543 - 020544 - 020545 - 020546 - 020547 - 020548 - 020549 - 020550 - 020551 - 020552 - 020553 - 020554 - 020555 - 020556 - 020557 - 020558 - 020559 - 020560 - 020561 - 020562 - 020563 - 020564 - 020565 - 020566 - 020567 - 020568 - 020569 - 020570 - 020571 - 020572 - 020573 - 020574 - 020575 - 020576 - 020577 - 020578 - 020579 - 020580 - 020581 - 020582 - 020583 - 020584 - 020585 - 020586 - 020587 - 020588 - 020589 - 020590 - 020591 - 020592 - 020593 - 020594 - 020595 - 020596 - 020597 - 020598 - 020599 - 020600
3. Parco Naturale Regionale Mottola (40° 05' N, 17° 10' E)	020601 - 020602 - 020603 - 020604 - 020605 - 020606 - 020607 - 020608 - 020609 - 020610 - 020611 - 020612 - 020613 - 020614 - 020615 - 020616 - 020617 - 020618 - 020619 - 020620 - 020621 - 020622 - 020623 - 020624 - 020625 - 020626 - 020627 - 020628 - 020629 - 020630 - 020631 - 020632 - 020633 - 020634 - 020635 - 020636 - 020637 - 020638 - 020639 - 020640 - 020641 - 020642 - 020643 - 020644 - 020645 - 020646 - 020647 - 020648 - 020649 - 020650 - 020651 - 020652 - 020653 - 020654 - 020655 - 020656 - 020657 - 020658 - 020659 - 020660 - 020661 - 020662 - 020663 - 020664 - 020665 - 020666 - 020667 - 020668 - 020669 - 020670 - 020671 - 020672 - 020673 - 020674 - 020675 - 020676 - 020677 - 020678 - 020679 - 020680 - 020681 - 020682 - 020683 - 020684 - 020685 - 020686 - 020687 - 020688 - 020689 - 020690 - 020691 - 020692 - 020693 - 020694 - 020695 - 020696 - 020697 - 020698 - 020699 - 020700
4. Oasi di protezione (40° 05' N, 17° 10' E)	020701 - 020702 - 020703 - 020704 - 020705 - 020706 - 020707 - 020708 - 020709 - 020710 - 020711 - 020712 - 020713 - 020714 - 020715 - 020716 - 020717 - 020718 - 020719 - 020720 - 020721 - 020722 - 020723 - 020724 - 020725 - 020726 - 020727 - 020728 - 020729 - 020730 - 020731 - 020732 - 020733 - 020734 - 020735 - 020736 - 020737 - 020738 - 020739 - 020740 - 020741 - 020742 - 020743 - 020744 - 020745 - 020746 - 020747 - 020748 - 020749 - 020750 - 020751 - 020752 - 020753 - 020754 - 020755 - 020756 - 020757 - 020758 - 020759 - 020760 - 020761 - 020762 - 020763 - 020764 - 020765 - 020766 - 020767 - 020768 - 020769 - 020770 - 020771 - 020772 - 020773 - 020774 - 020775 - 020776 - 020777 - 020778 - 020779 - 020780 - 020781 - 020782 - 020783 - 020784 - 020785 - 020786 - 020787 - 020788 - 020789 - 020790 - 020791 - 020792 - 020793 - 020794 - 020795 - 020796 - 020797 - 020798 - 020799 - 020800
5. Zona ad alta natura (40° 05' N, 17° 10' E)	020801 - 020802 - 020803 - 020804 - 020805 - 020806 - 020807 - 020808 - 020809 - 020810 - 020811 - 020812 - 020813 - 020814 - 020815 - 020816 - 020817 - 020818 - 020819 - 020820 - 020821 - 020822 - 020823 - 020824 - 020825 - 020826 - 020827 - 020828 - 020829 - 020830 - 020831 - 020832 - 020833 - 020834 - 020835 - 020836 - 020837 - 020838 - 020839 - 020840 - 020841 - 020842 - 020843 - 020844 - 020845 - 020846 - 020847 - 020848 - 020849 - 020850 - 020851 - 020852 - 020853 - 020854 - 020855 - 020856 - 020857 - 020858 - 020859 - 020860 - 020861 - 020862 - 020863 - 020864 - 020865 - 020866 - 020867 - 020868 - 020869 - 020870 - 020871 - 020872 - 020873 - 020874 - 020875 - 020876 - 020877 - 020878 - 020879 - 020880 - 020881 - 020882 - 020883 - 020884 - 020885 - 020886 - 020887 - 020888 - 020889 - 020890 - 020891 - 020892 - 020893 - 020894 - 020895 - 020896 - 020897 - 020898 - 020899 - 020900
6. Zona di ripopolamento e caccia (40° 05' N, 17° 10' E)	020901 - 020902 - 020903 - 020904 - 020905 - 020906 - 020907 - 020908 - 020909 - 020910 - 020911 - 020912 - 020913 - 020914 - 020915 - 020916 - 020917 - 020918 - 020919 - 020920 - 020921 - 020922 - 020923 - 020924 - 020925 - 020926 - 020927 - 020928 - 020929 - 020930 - 020931 - 020932 - 020933 - 020934 - 020935 - 020936 - 020937 - 020938 - 020939 - 020940 - 020941 - 020942 - 020943 - 020944 - 020945 - 020946 - 020947 - 020948 - 020949 - 020950 - 020951 - 020952 - 020953 - 020954 - 020955 - 020956 - 020957 - 020958 - 020959 - 020960 - 020961 - 020962 - 020963 - 020964 - 020965 - 020966 - 020967 - 020968 - 020969 - 020970 - 020971 - 020972 - 020973 - 020974 - 020975 - 020976 - 020977 - 020978 - 020979 - 020980 - 020981 - 020982 - 020983 - 020984 - 020985 - 020986 - 020987 - 020988 - 020989 - 020990 - 020991 - 020992 - 020993 - 020994 - 020995 - 020996 - 020997 - 020998 - 020999 - 021000



**TAV. F**

**AMBITO TERRITORIALE DI CACCIA "SALENTO"**

**ISTITUTI DEL PIANO FAUNISTICO VENATORIO REGIONALE 2018 - 2023**  
Regione Puglia - Dipartimento Agricoltura, Sviluppo Rurale ed Ambientale - Sezione Gestione Sostenibile e Tutela delle Risorse Forestali e Naturali



**Leggenda**

- Comuni comunali
- Area protetta del bosco (DM 1000/2019)
- Area Protetta Regionale
- Tipologia naturale della Rete Paesaggistica Venatoria per ATC
  - 1 - Aree di alta conservazione (Num. 91)
  - 2 - Centri di alta conservazione (Num. 92)
  - 3 - Foreste di alta conservazione (Num. 93)
  - 4 - Centri di alta conservazione (Num. 94)
  - 5 - Zone di alta conservazione (Num. 95)
  - 6 - Zone di alta conservazione (Num. 96)

**COMUNE ATC SALENTO**

**1. Zona di alta conservazione**

**2. Centro di alta conservazione**

**3. Foresta di alta conservazione**

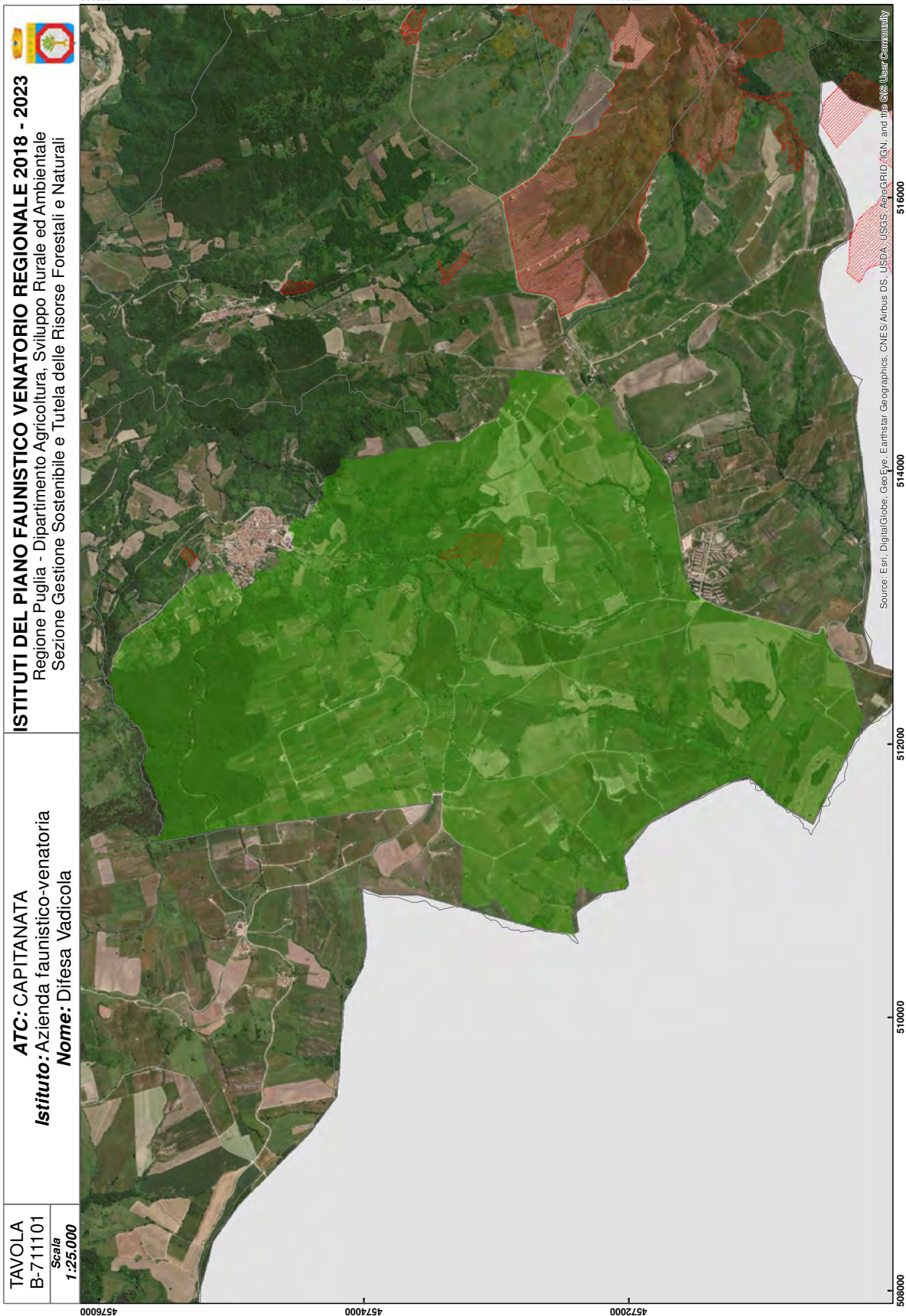
**4. Centro di alta conservazione**

**4. Zona di alta conservazione**

Le prime due cifre rappresentano il codice della provincia di appartenenza dell'istituto. La terza cifra (quarta nel caso della BA1) rappresenta l'ATC di appartenenza dell'istituto (1=Capitanata; 2=Ofantino; 3=Murgiano; 4=Arco Ionico; 5=Messapico; 6=Salento). La cifra successiva indica il tipo di istituto (1=Azienda Faunistico Venatoria; 2=Centro Privato di Riproduzione della Fauna; 3=Fondo Chiuso; 4=Oasi di Protezione; 5=Zona di Addestramento Cani; 6=Zona di Ripopolamento e Cattura). Le ultime due cifre rappresentano, progressivamente e in maniera univoca, i singoli istituti.  
Esempio: istituto n. 745650: 74= Prov. Di Brindisi; 5= ATC Messapico; 6= Zona di Ripopolamento e Cattura; 50= Sòesimo istituto della Provincia di Brindisi.

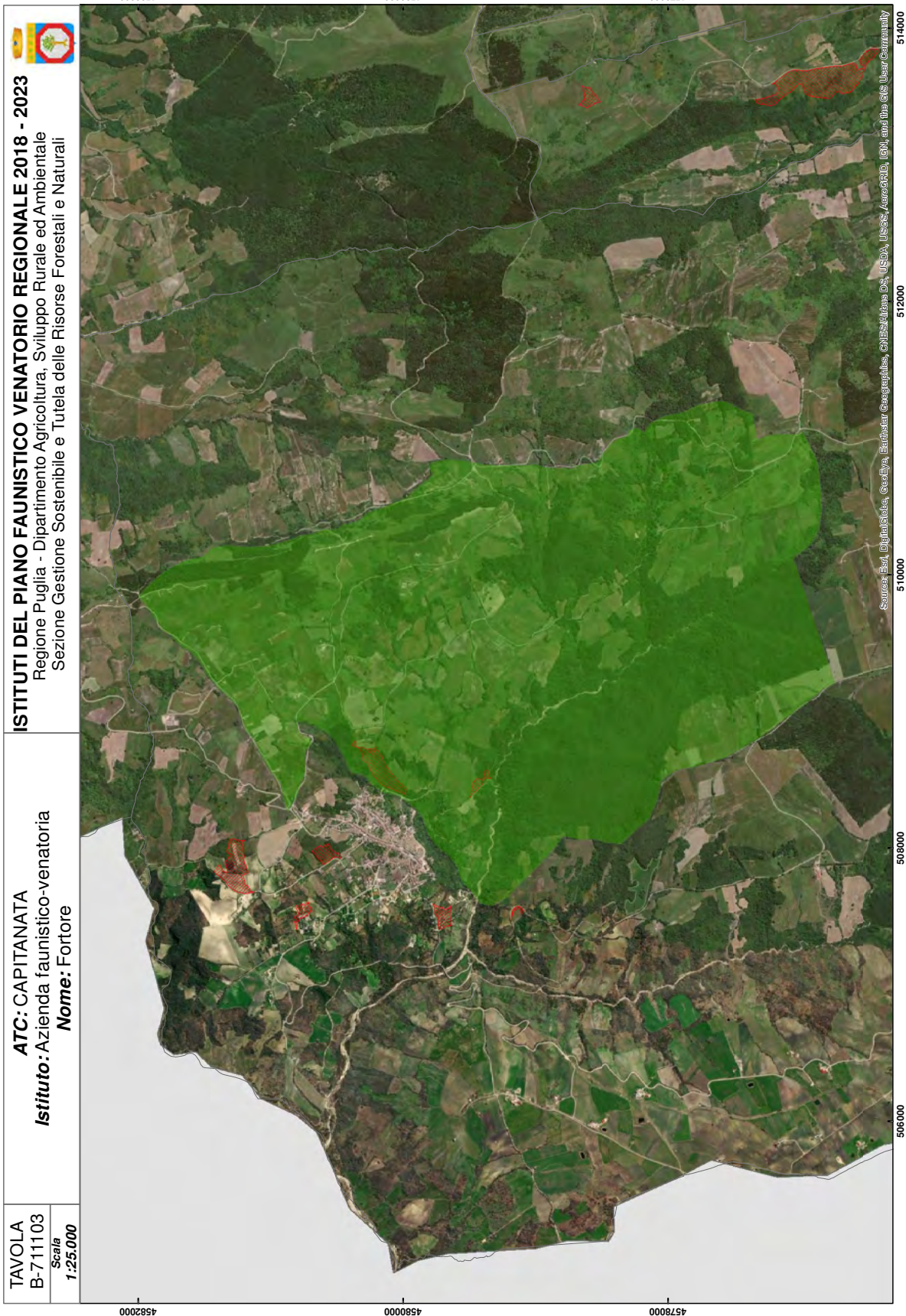
COD. PROV.	ATC	ISTITUTO	NOME ISTITUTO	AREA CALCOLATA (ma)	CODICE ISTITUTO
71	CAPITANATA	Azienda faunistico-venatoria	Difesa Vadocola	12.767.794	711101
71	CAPITANATA	Azienda faunistico-venatoria	F.lli Basile	1.156.980	711102
71	CAPITANATA	Azienda faunistico-venatoria	Fortore	11.055.636	711103
71	CAPITANATA	Azienda faunistico-venatoria	Mezzanella	3.745.293	711104
71	CAPITANATA	Azienda faunistico-venatoria	Terra Aguliae	4.042.370	711105
71	CAPITANATA	Azienda faunistico-venatoria	Valle S. Fiorano	5.524.226	711106
71	CAPITANATA	Centro privato riproduzione fauna	Di Pentima Giuseppa	13.162	711207
71	CAPITANATA	Centro privato riproduzione fauna	Torre Guevara	30.680	711208
71	CAPITANATA	Fondi chiusi	C.da Acqua Bianca	138.135	711309
71	CAPITANATA	Fondi chiusi	C.da Castagneto	21.665	711310
71	CAPITANATA	Fondi chiusi	C.da Contessa	11.498	711311
71	CAPITANATA	Fondi chiusi	C.da Finocchiatà	79.715	711312
71	CAPITANATA	Fondi chiusi	Loc. Ganna Carbone	15.987	711313
71	CAPITANATA	Oasi di protezione	Baraccone	5.001.675	711414
71	CAPITANATA	Oasi di protezione	Bosco di Dragonara	17.128.439	711415
71	CAPITANATA	Oasi di protezione	Foce di Carapelle	817.461	711416
71	CAPITANATA	Oasi di protezione	Lago di Occhito	6.308.938	711417
71	CAPITANATA	Oasi di protezione	Lago Saso	5.889.228	711418
71	CAPITANATA	Oasi di protezione	Montagna/Toppo Casone/Vetrusselle	9.310.776	711419
71	CAPITANATA	Oasi di protezione	Stalloni Acqua di Pisani	2.831.567	711420
71	CAPITANATA	Zona addestramento cani	Bosco Mezzana	533.737	711521
71	CAPITANATA	Zona addestramento cani	C.da San Francesco	472.172	711522
71	CAPITANATA	Zona addestramento cani	C.da Santa Cecilia	90.508	711523
71	CAPITANATA	Zona addestramento cani	Cantalupo - Montesecco	684.652	711524
71	CAPITANATA	Zona addestramento cani	Chiana Comune	180.112	711525
71	CAPITANATA	Zona addestramento cani	Chianeri	294.185	711526
71	CAPITANATA	Zona addestramento cani	Cicerone	99.842	711527
71	CAPITANATA	Zona addestramento cani	Cimaglia di Bonifitto	306.572	711528
71	CAPITANATA	Zona addestramento cani	Da Nicola	121.595	711529
71	CAPITANATA	Zona addestramento cani	Giancamillo	634.997	711530
71	CAPITANATA	Zona addestramento cani	Ginistrielli	127.730	711531
71	CAPITANATA	Zona addestramento cani	Iuspa - La Poiana	114.349	711532
71	CAPITANATA	Zona addestramento cani	La Contessa	108.136	711533
71	CAPITANATA	Zona addestramento cani	Loc. Carcone	782.887	711534
71	CAPITANATA	Zona addestramento cani	Mannarella	250.035	711535
71	CAPITANATA	Zona addestramento cani	Nlessiria Morra	119.087	711536
71	CAPITANATA	Zona addestramento cani	Mezzanella	139.108	711537
71	CAPITANATA	Zona addestramento cani	Monte Alvaro	526.858	711538
71	CAPITANATA	Zona addestramento cani	Parco Nardini	641.151	711539
71	CAPITANATA	Zona addestramento cani	Purgatorio	132.106	711540

71	CAPITANATA	Zona addestramento cani	Sans Soucis	<b>106.699</b>	711541
71	CAPITANATA	Zona addestramento cani	Santa Morena	144.968	711542
71	CAPITANATA	Zona addestramento cani	Selvaggio	174.316	711543
71	CAPITANATA	Zona addestramento cani	Serra del Vento	116.752	711544
71	CAPITANATA	Zona addestramento cani	Serra Masino	480.376	711545
71	CAPITANATA	Zona addestramento cani	Torre dei Giunchi	133.439	711546
71	CAPITANATA	Zona addestramento cani	Vado Leone	223.607	711547
71	CAPITANATA	Zona di ripopolamento e cattura	Contrada del Villano	5.009.096	711648
71	CAPITANATA	Zona di ripopolamento e cattura	Masseria Mastrangelo	8.575.210	711649
71	CAPITANATA	Zona di ripopolamento e cattura	Masseria Vigna delle Corti	10.050.761	711650
71	CAPITANATA	Zona di ripopolamento e cattura	Monte Maggiore	8.423.062	711651
71	CAPITANATA	Zona di ripopolamento e cattura	Monte Pagliarone	5.078.068	711652
71	CAPITANATA	Zona di ripopolamento e cattura	Torrente Frugno	9.526.852	711653









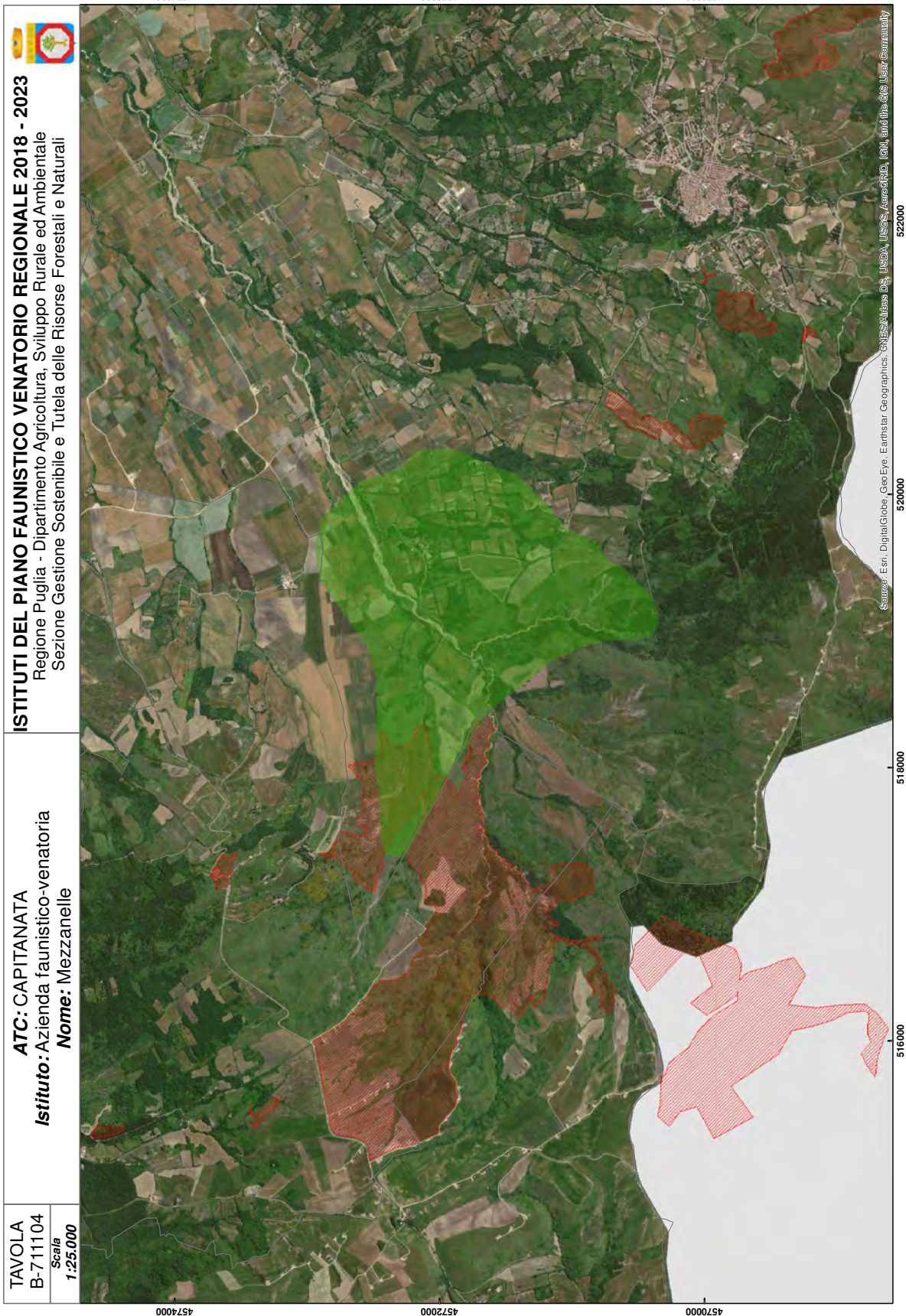




TAVOLA  
B-711105  
Scala  
1:25.000

**ATC: CAPITANATA**  
**Istituto: Azienda faunistico-venatoria**  
**Nome: Terra Apuliae**

**ISTITUTI DEL PIANO FAUNISTICO VENATORIO REGIONALE 2018 - 2023**  
Regione Puglia - Dipartimento Agricoltura, Sviluppo Rurale ed Ambientale  
Sezione Gestione Sostenibile e Tutela delle Risorse Forestali e Naturali





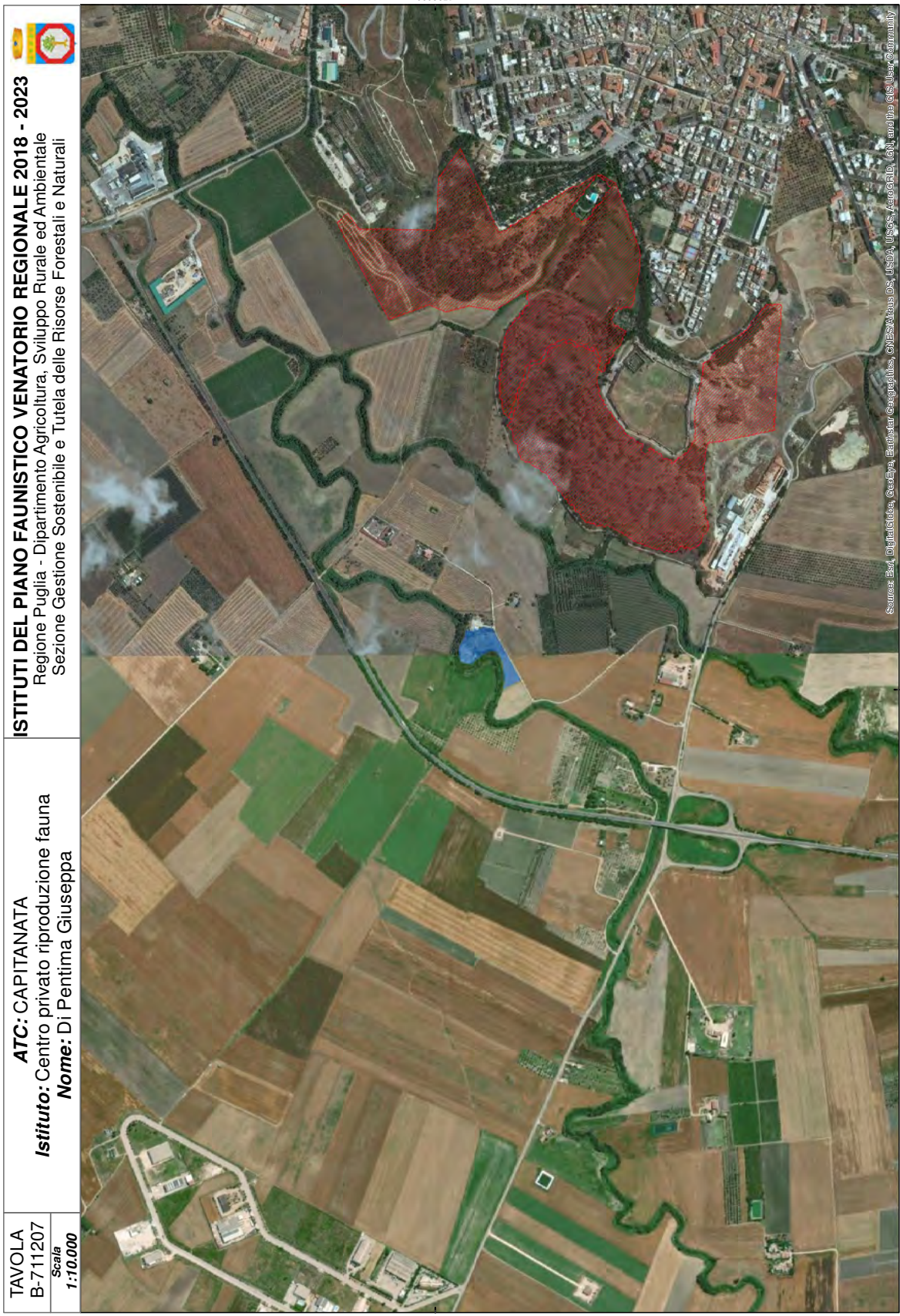


TAVOLA  
B-711207  
Scala  
1:10.000

**ATC: CAPITANATA**  
**Istituto: Centro privato riproduzione fauna**  
**Nome: Di Pentima Giuseppa**

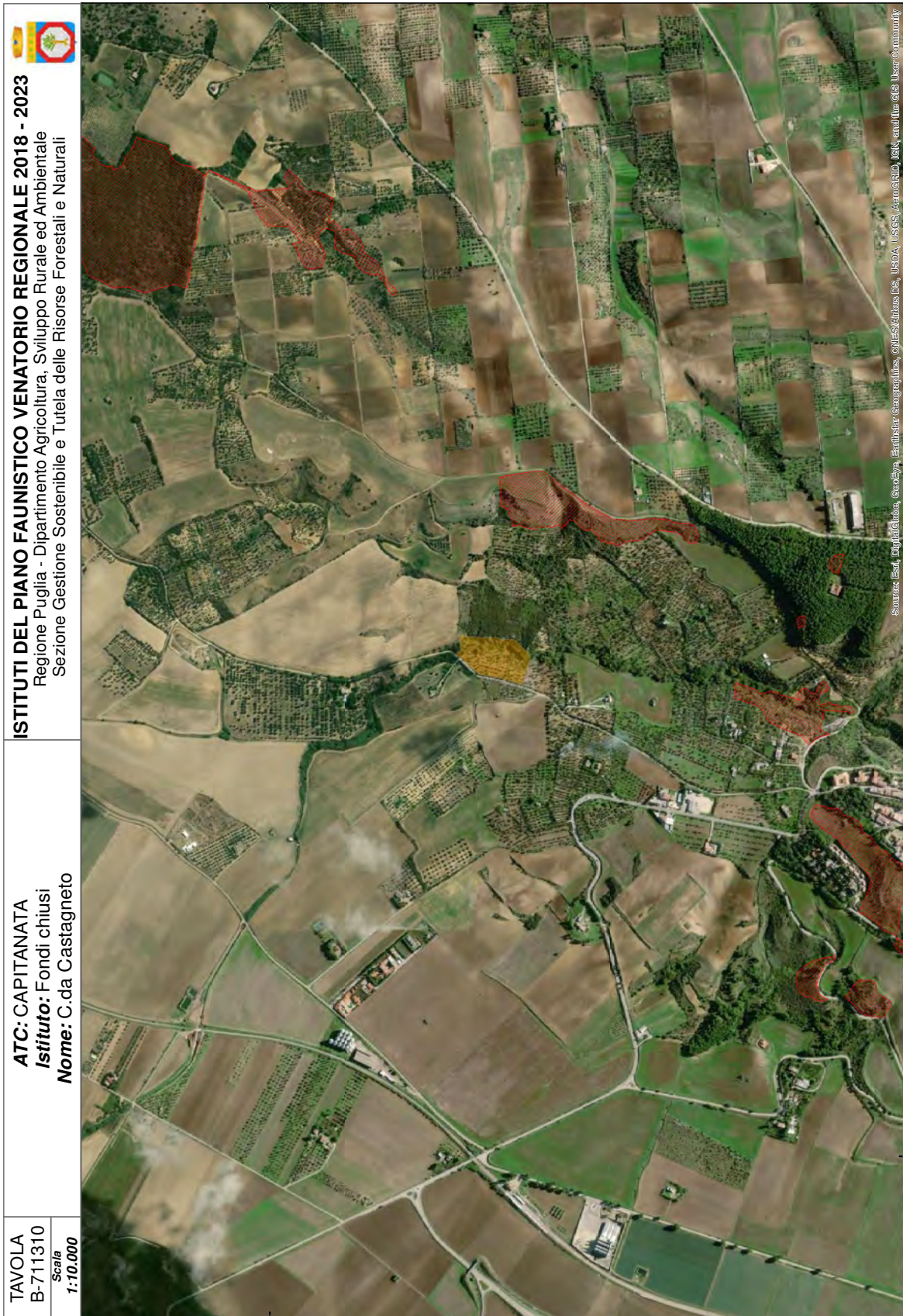
**ISTITUTI DEL PIANO FAUNISTICO VENATORIO REGIONALE 2018 - 2023**  
Regione Puglia - Dipartimento Agricoltura, Sviluppo Rurale ed Ambientale  
Sezione Gestione Sostenibile e Tutela delle Risorse Forestali e Naturali



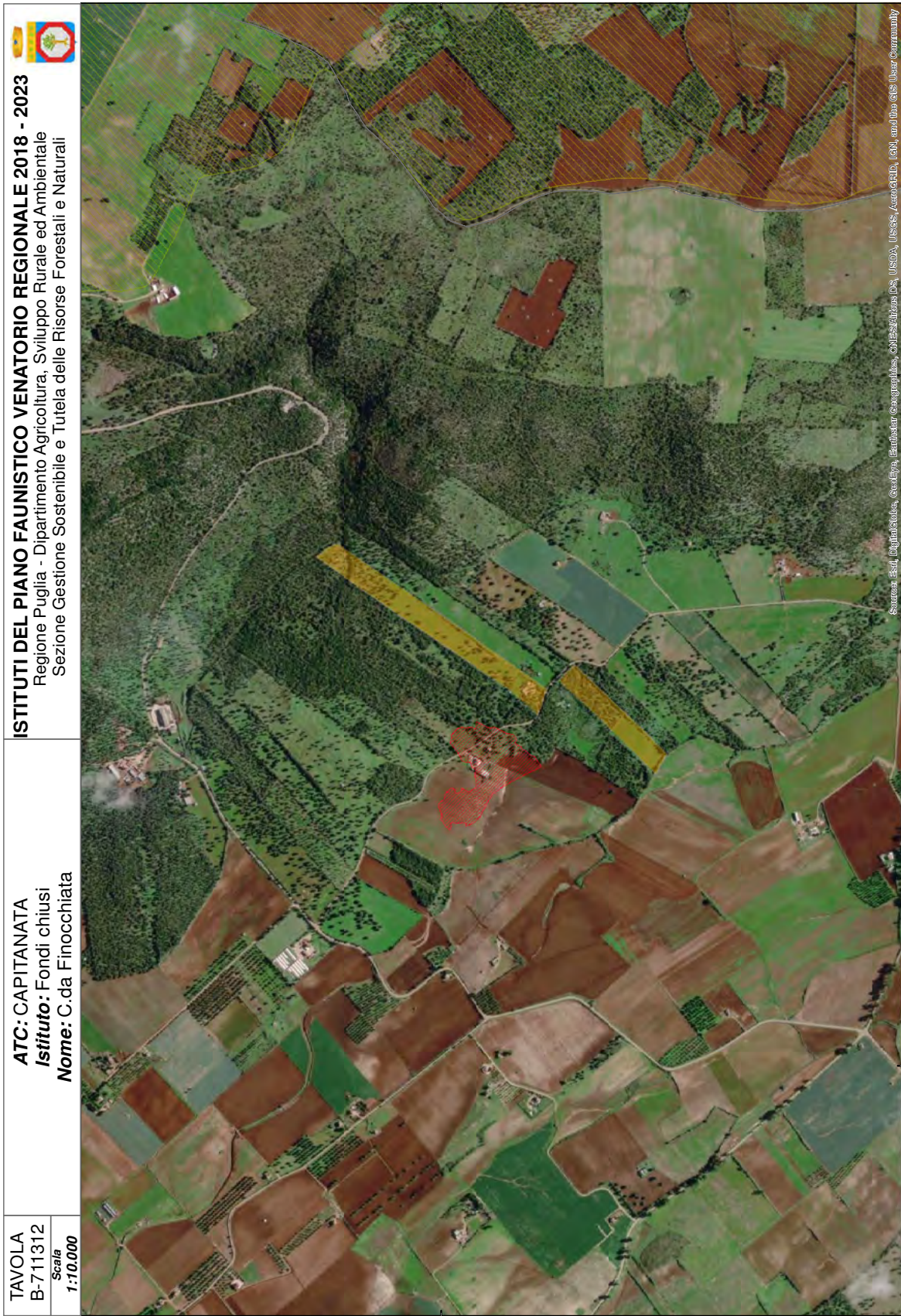


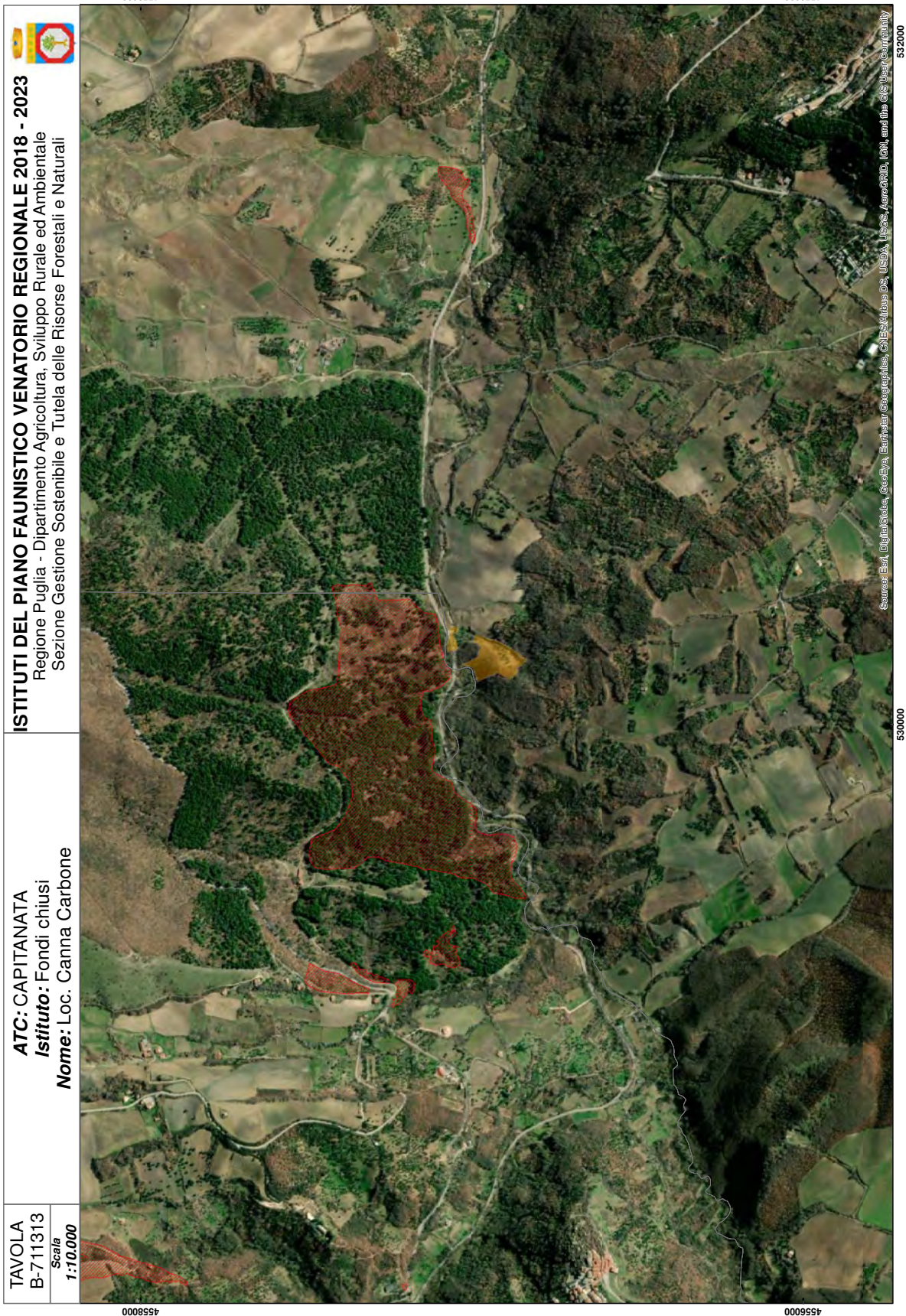


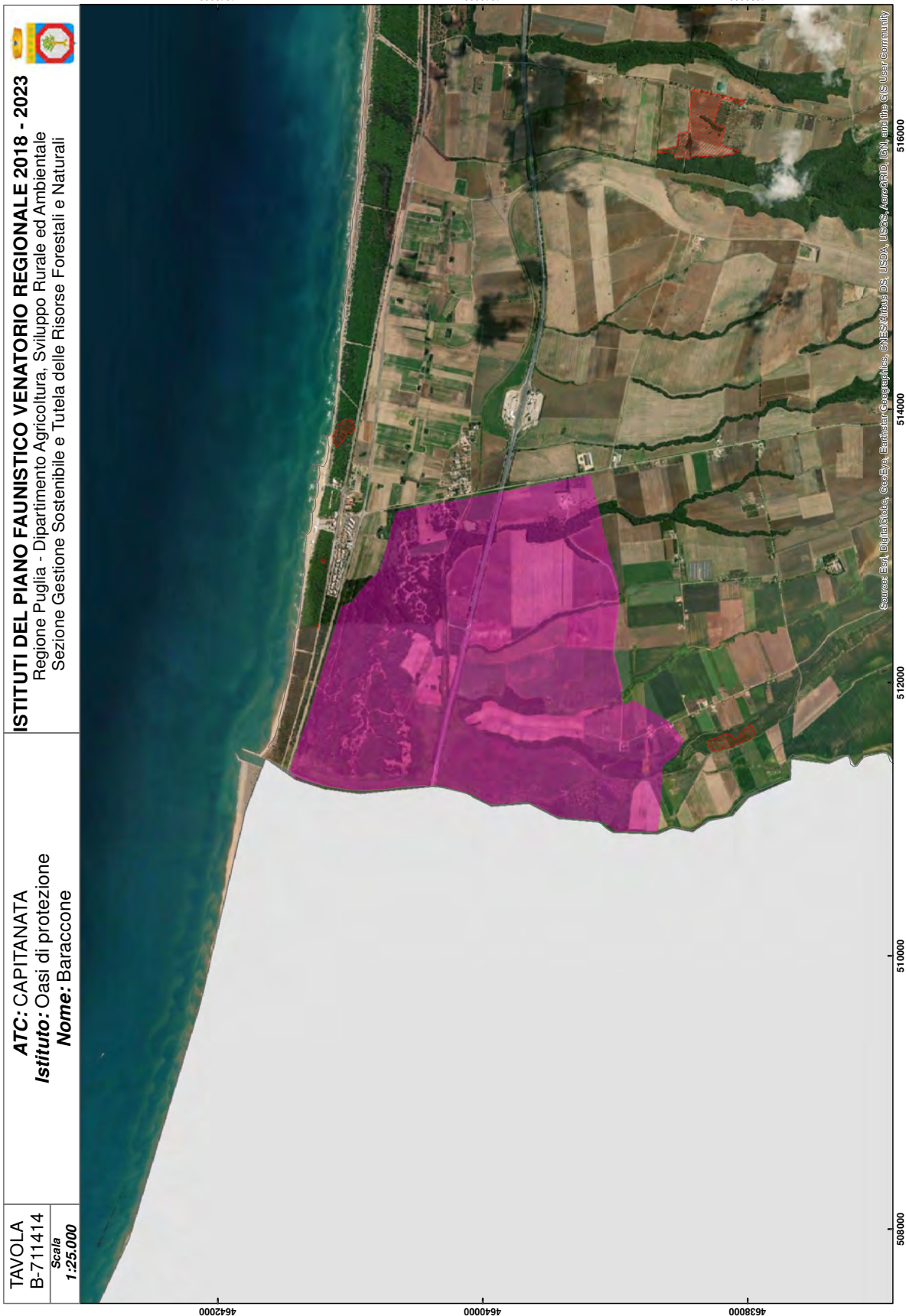


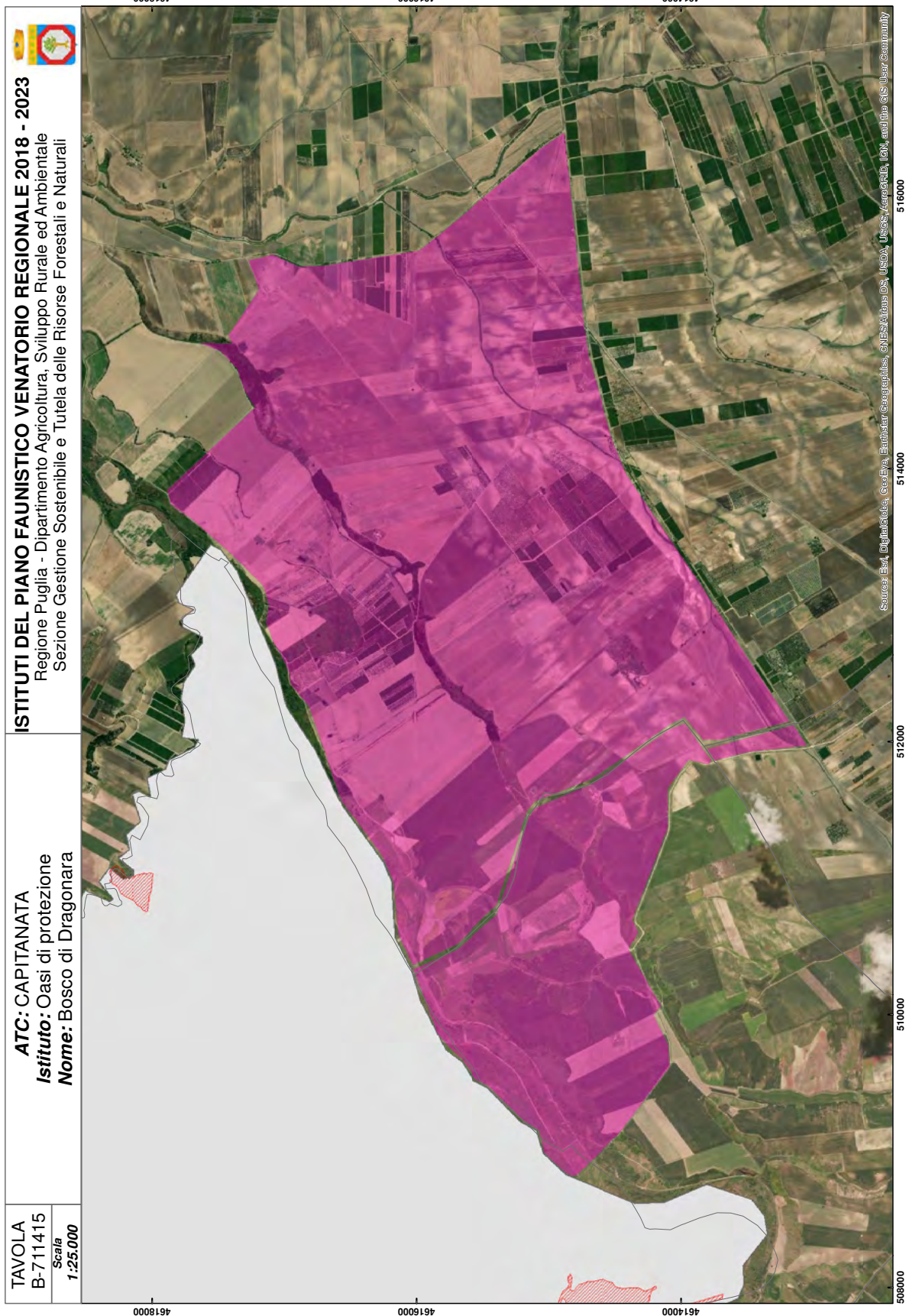




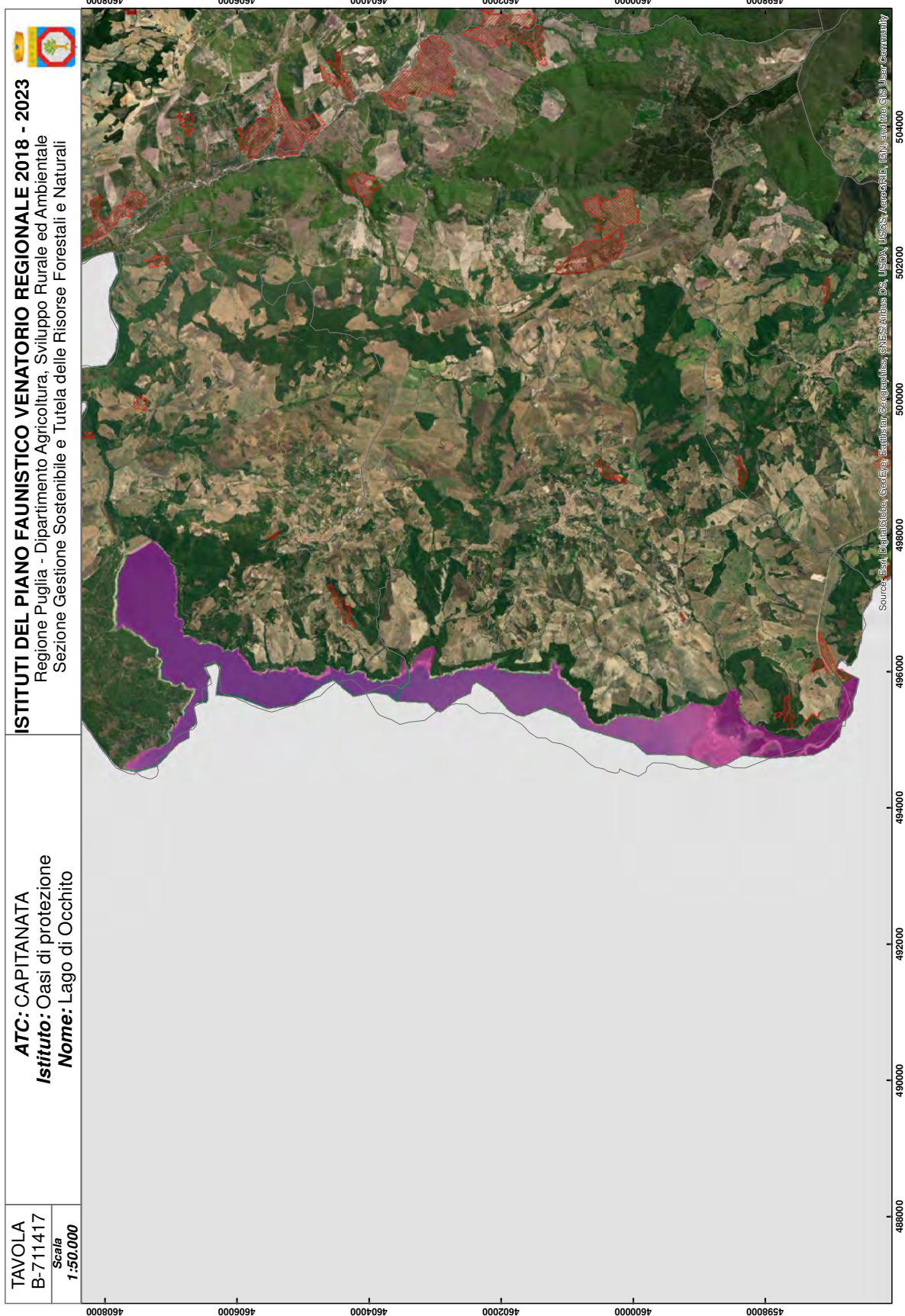




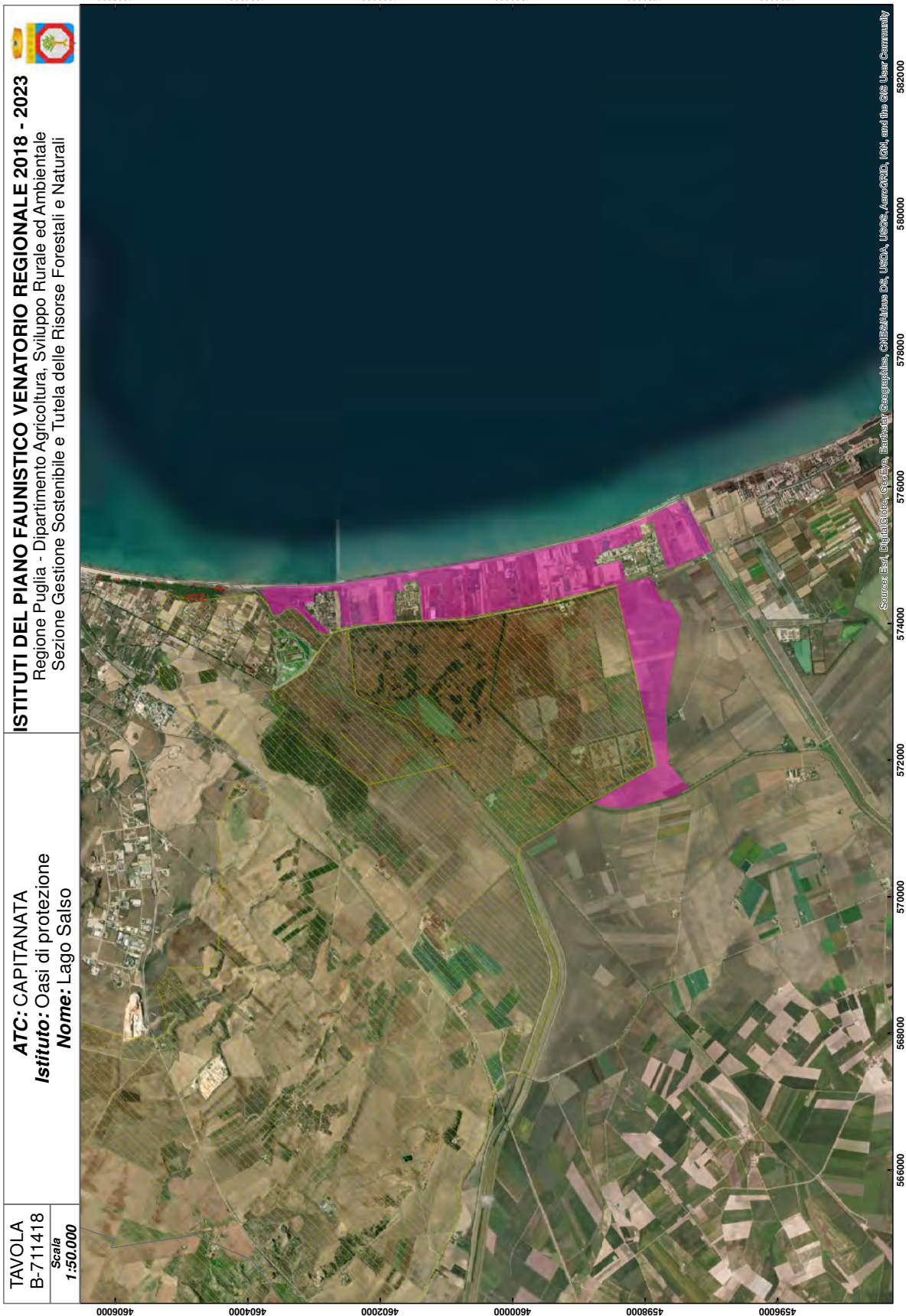


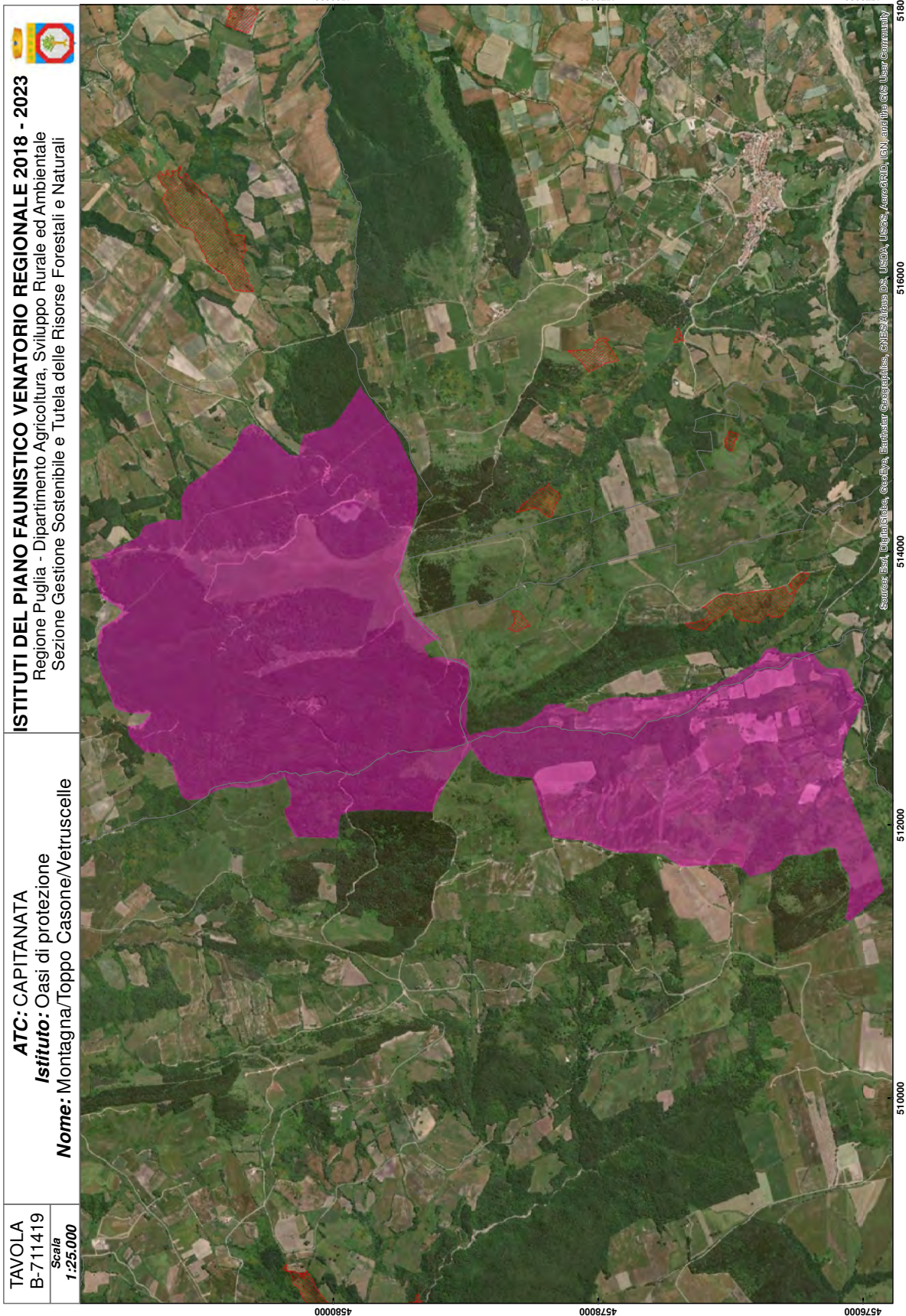


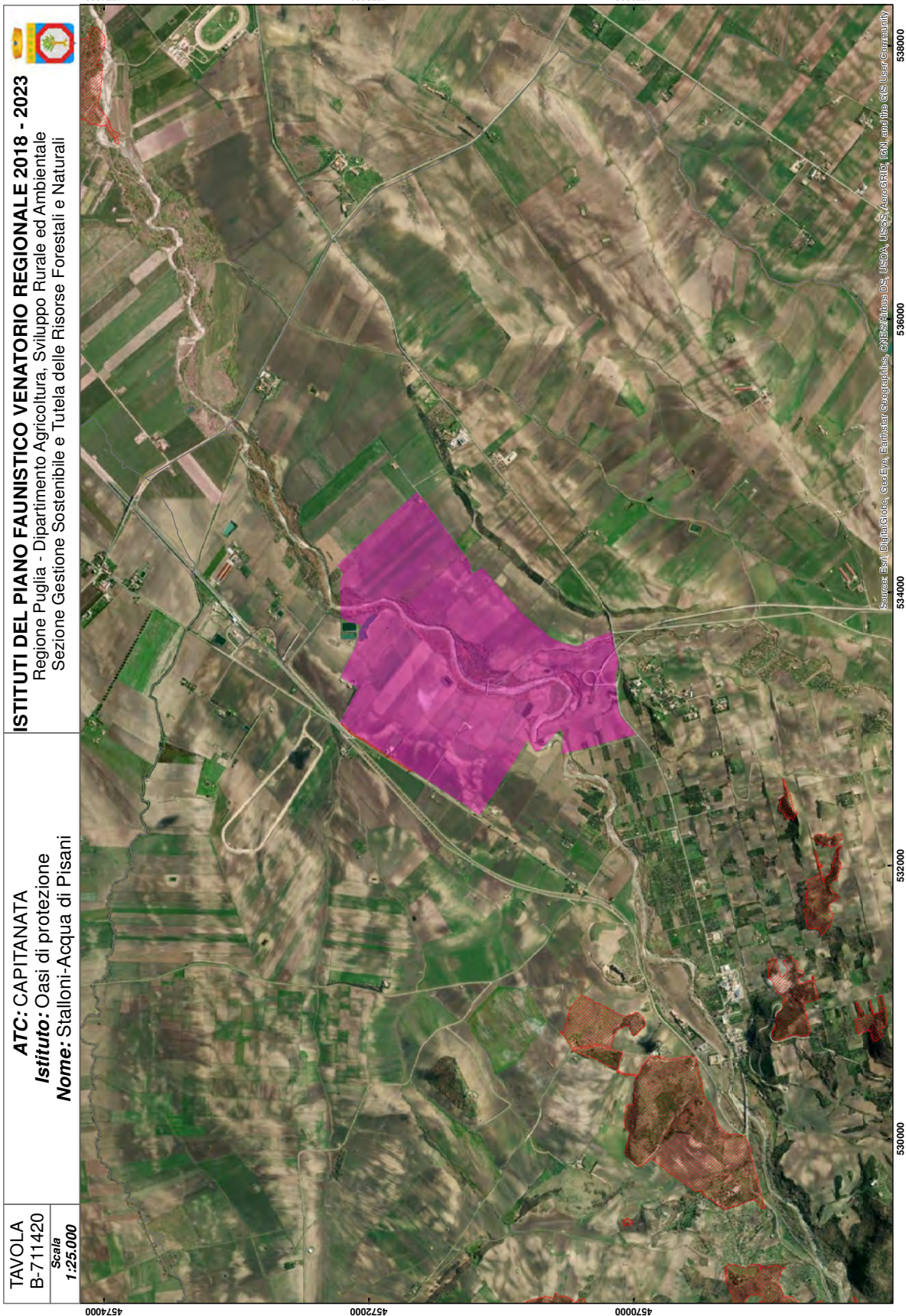












**ISTITUTI DEL PIANO FAUNISTICO VENATORIO REGIONALE 2018 - 2023**

Regione Puglia - Dipartimento Agricoltura, Sviluppo Rurale ed Ambientale  
Sezione Gestione Sostenibile e Tutela delle Risorse Forestali e Naturali

**ATC: CAPITANATA**  
**Istituto: Oasi di protezione**  
**Nome: Stalloni-Acqua di Pisani**

**TAVOLA**  
**B-711420**  
*Scala*  
**1:25.000**

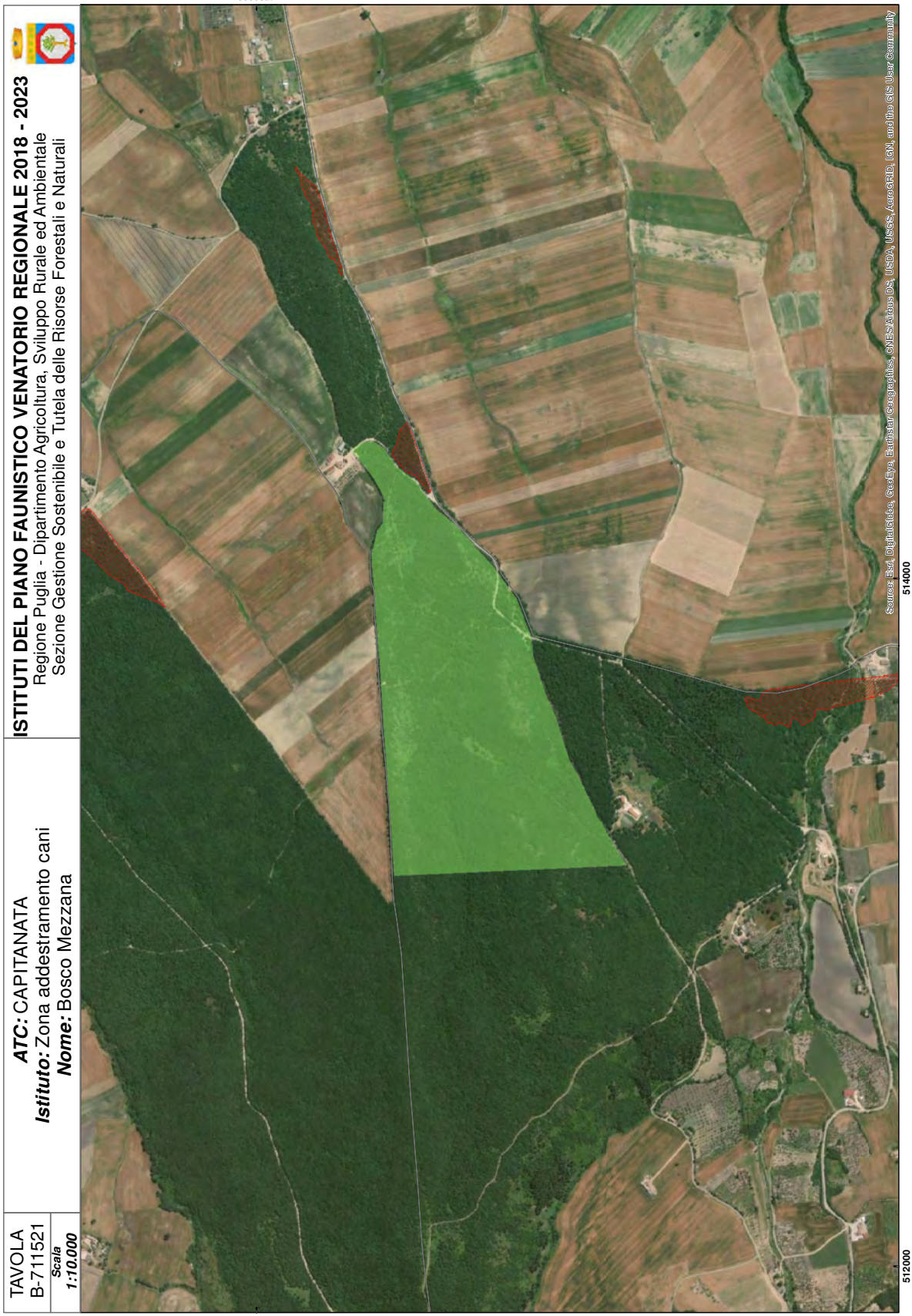






TAVOLA  
B-711523  
Scala  
1:10.000

**ATC: CAPITANATA**  
**Istituto:** Zona addestramento cani  
**Nome:** C.da Santa Cecilia

**ISTITUTI DEL PIANO FAUNISTICO VENATORIO REGIONALE 2018 - 2023**  
Regione Puglia - Dipartimento Agricoltura, Sviluppo Rurale ed Ambientale  
Sezione Gestione Sostenibile e Tutela delle Risorse Forestali e Naturali



Source: Esri, DigitalGlobe, GeoEye, Earthstar Geographics, CNES/Airbus DS, USDA, USGS, AeroGRID, IGN, and the GIS User Community

0009857

0009857





TAVOLA  
B-711525  
Scala  
1:10.000

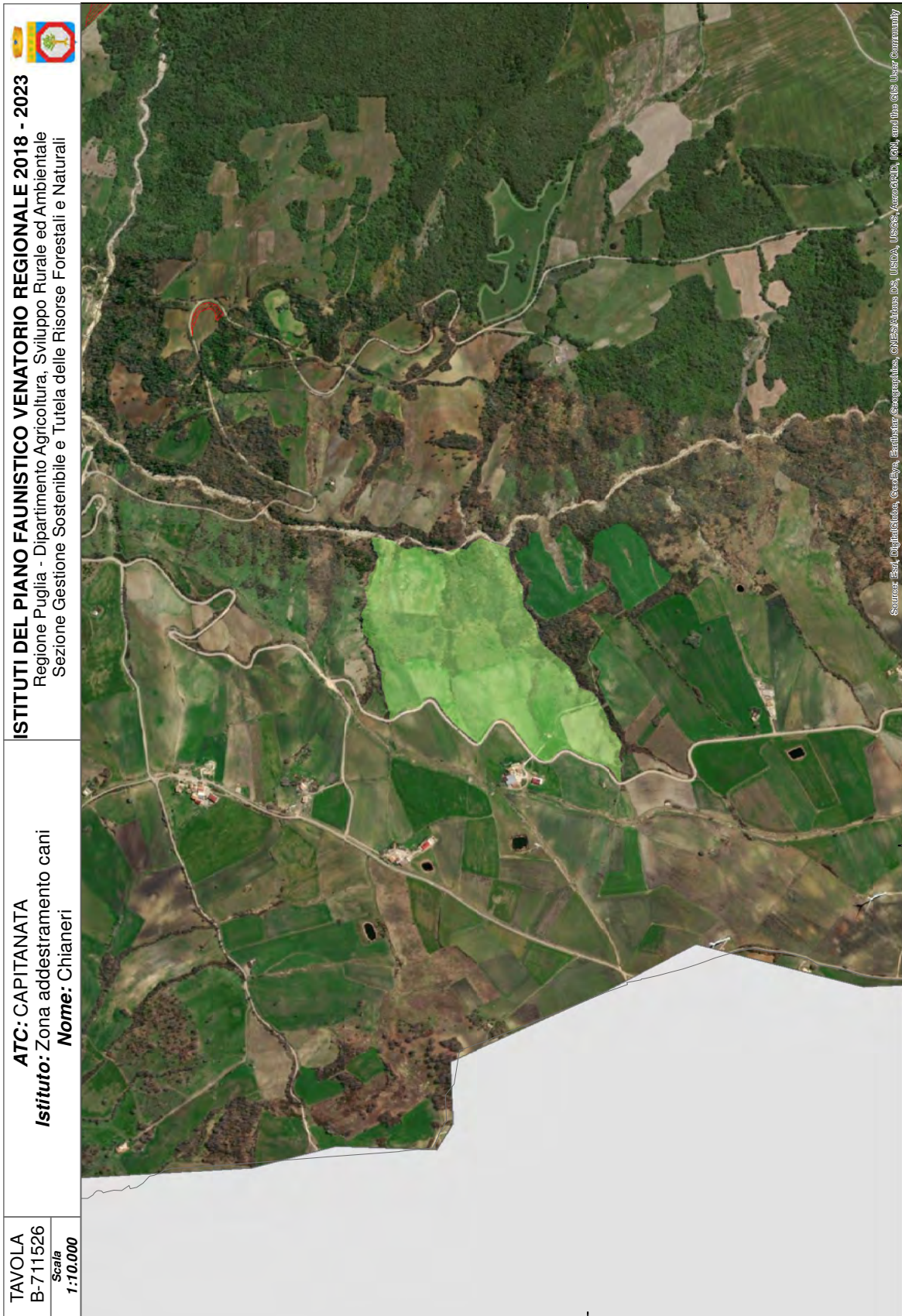
**ATC: CAPITANATA**  
**Istituto:** Zona addestramento cani  
**Nome:** Chiana Comune

**ISTITUTI DEL PIANO FAUNISTICO VENATORIO REGIONALE 2018 - 2023**  
Regione Puglia - Dipartimento Agricoltura, Sviluppo Rurale ed Ambientale  
Sezione Gestione Sostenibile e Tutela delle Risorse Forestali e Naturali



Source: Esri, DigitalGlobe, GeoEye, Earthstar Geographics, CNES/Airbus DS, USDA, USGS, AeroGRID, IGN, and the GIS User Community





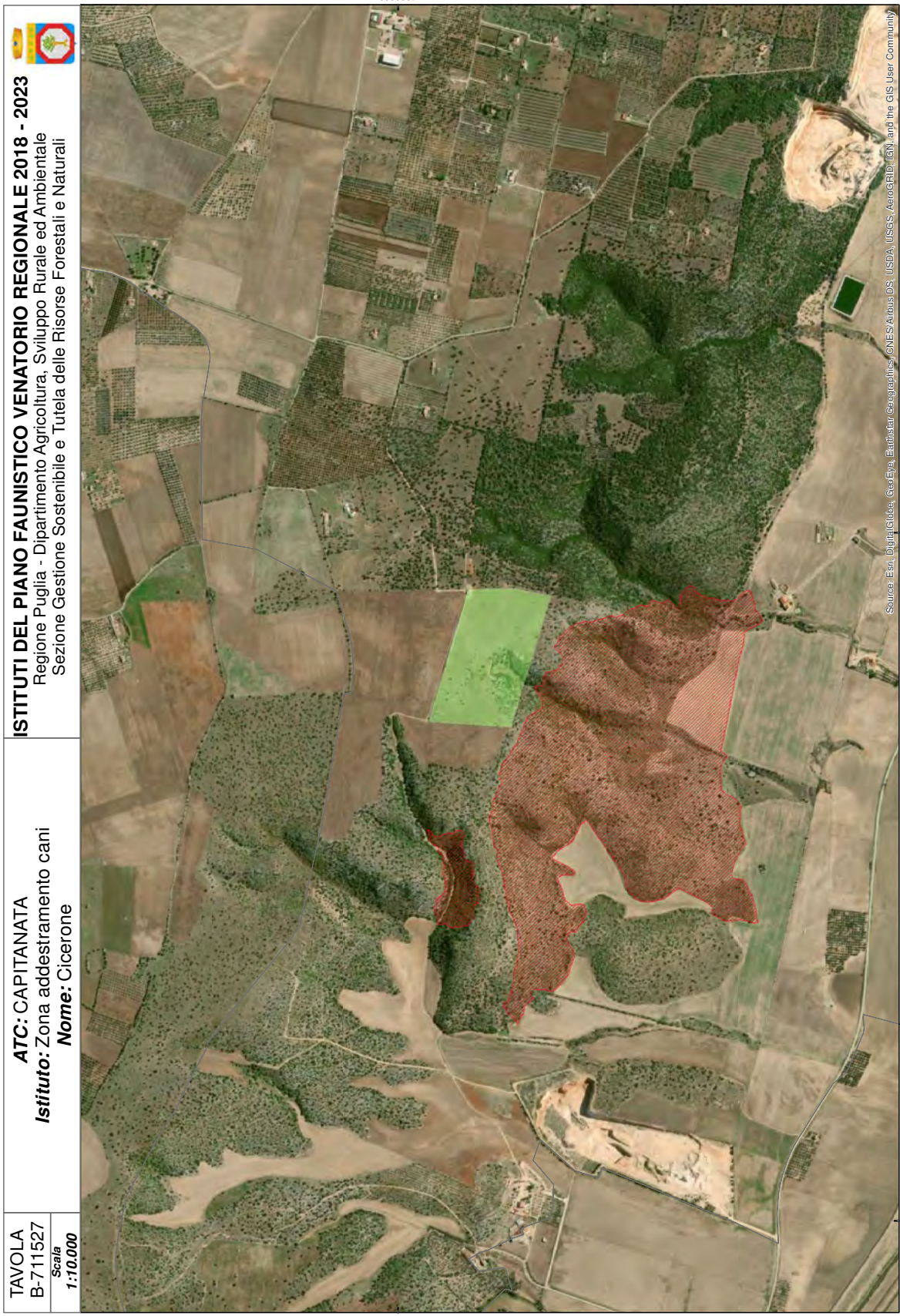


TAVOLA  
B-711527  
Scala  
1:10.000


**ATC: CAPITANATA**  
**Istituto:** Zona addestramento cani  
**Nome:** Cicerone


  
**ISTITUTI DEL PIANO FAUNISTICO VENATORIO REGIONALE 2018 - 2023**  
Regione Puglia - Dipartimento Agricoltura, Sviluppo Rurale ed Ambientale  
Sezione Gestione Sostenibile e Tutela delle Risorse Forestali e Naturali





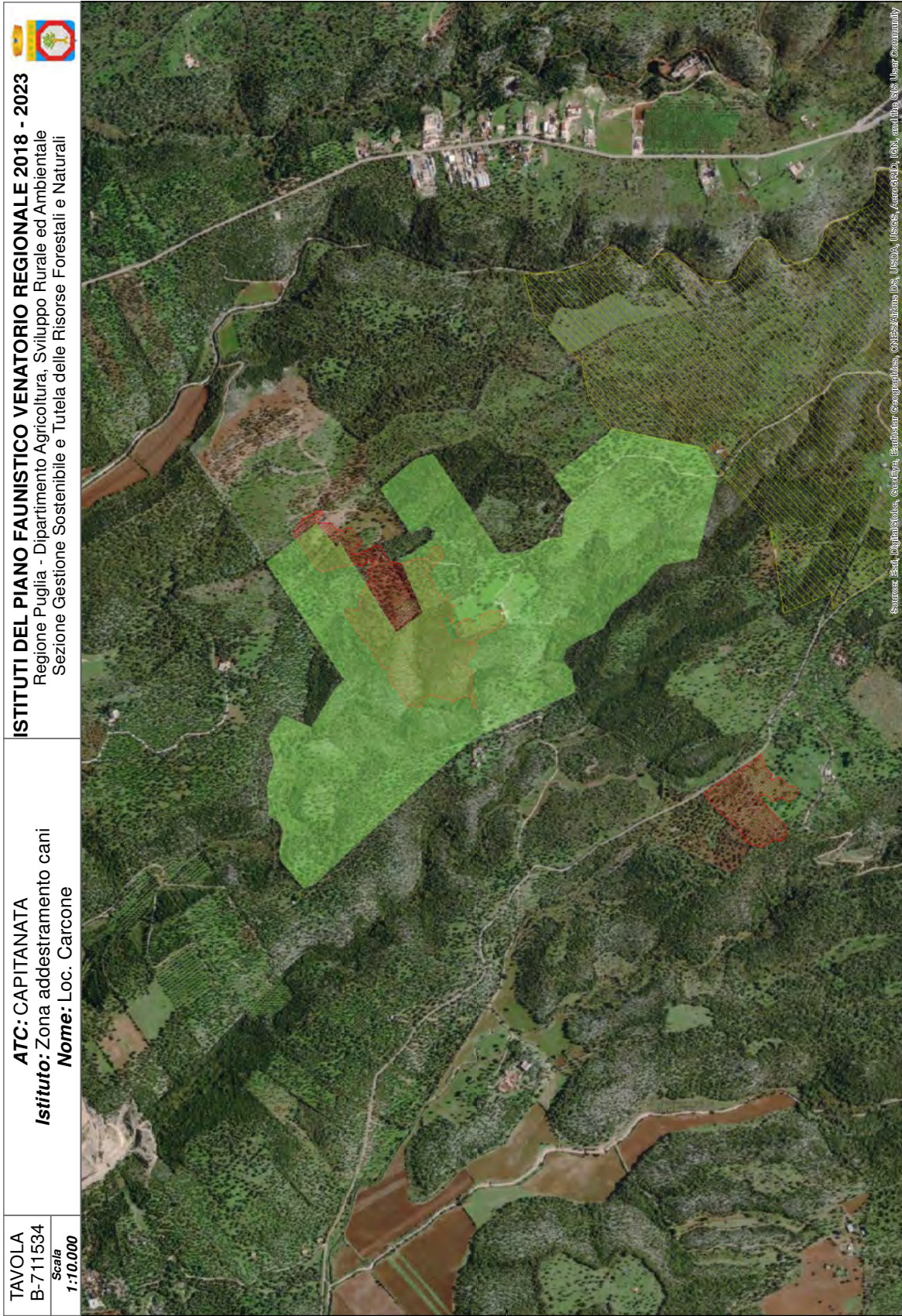















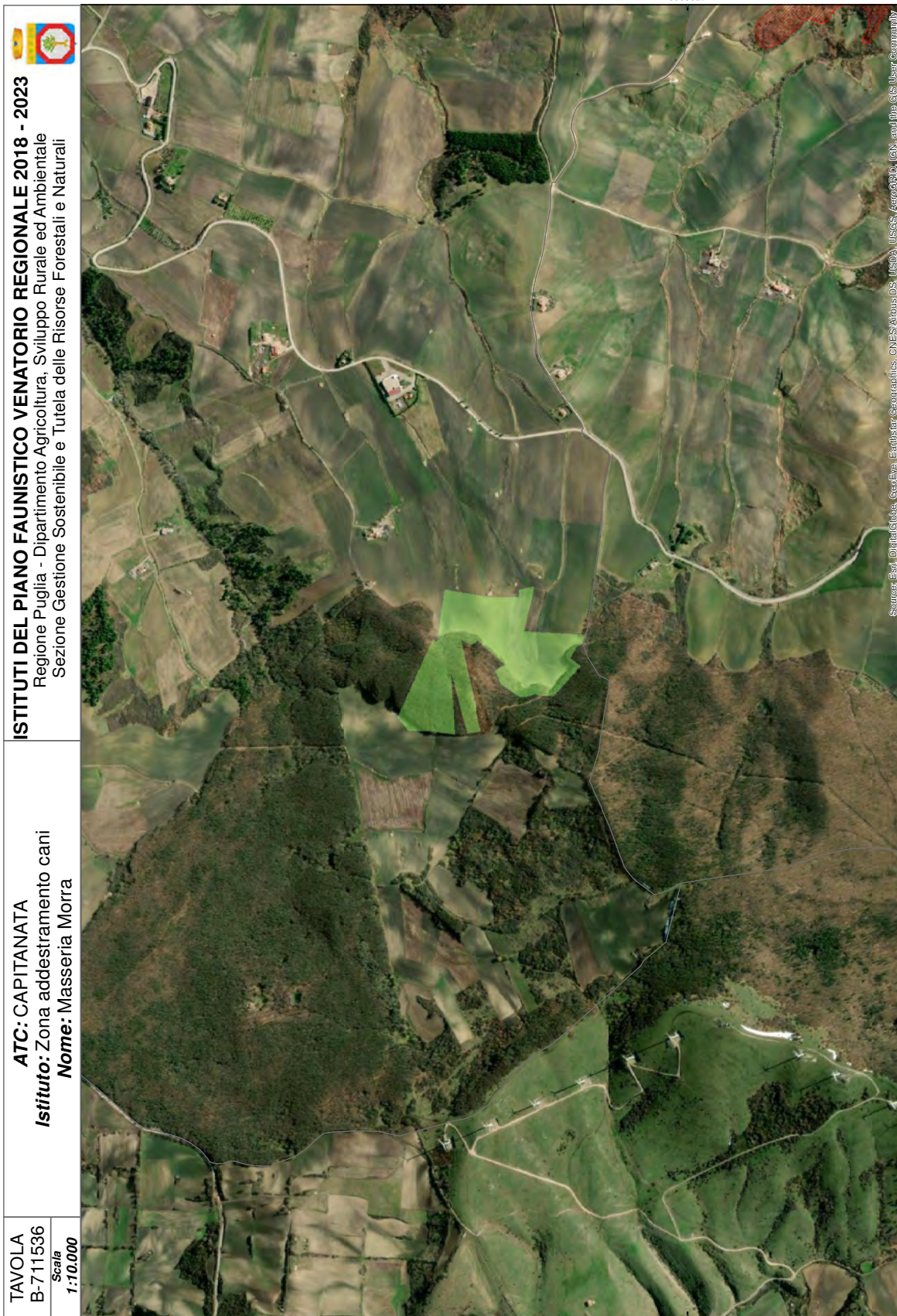




TAVOLA  
B-711537  
Scala  
1:10.000

**ATC: CAPITANATA**  
**Istituto: Zona addestramento cani**  
**Nome: Mezzanelle**

**ISTITUTI DEL PIANO FAUNISTICO VENATORIO REGIONALE 2018 - 2023**  
Regione Puglia - Dipartimento Agricoltura, Sviluppo Rurale ed Ambientale  
Sezione Gestione Sostenibile e Tutela delle Risorse Forestali e Naturali



Source: Esri, DigitalGlobe, GeoEye, Earthstar Geographics, CNR/Airphoto DS, USDA, Airbus, GeoEye, IGN, AeroGRID, IGN, and the GIS User Community



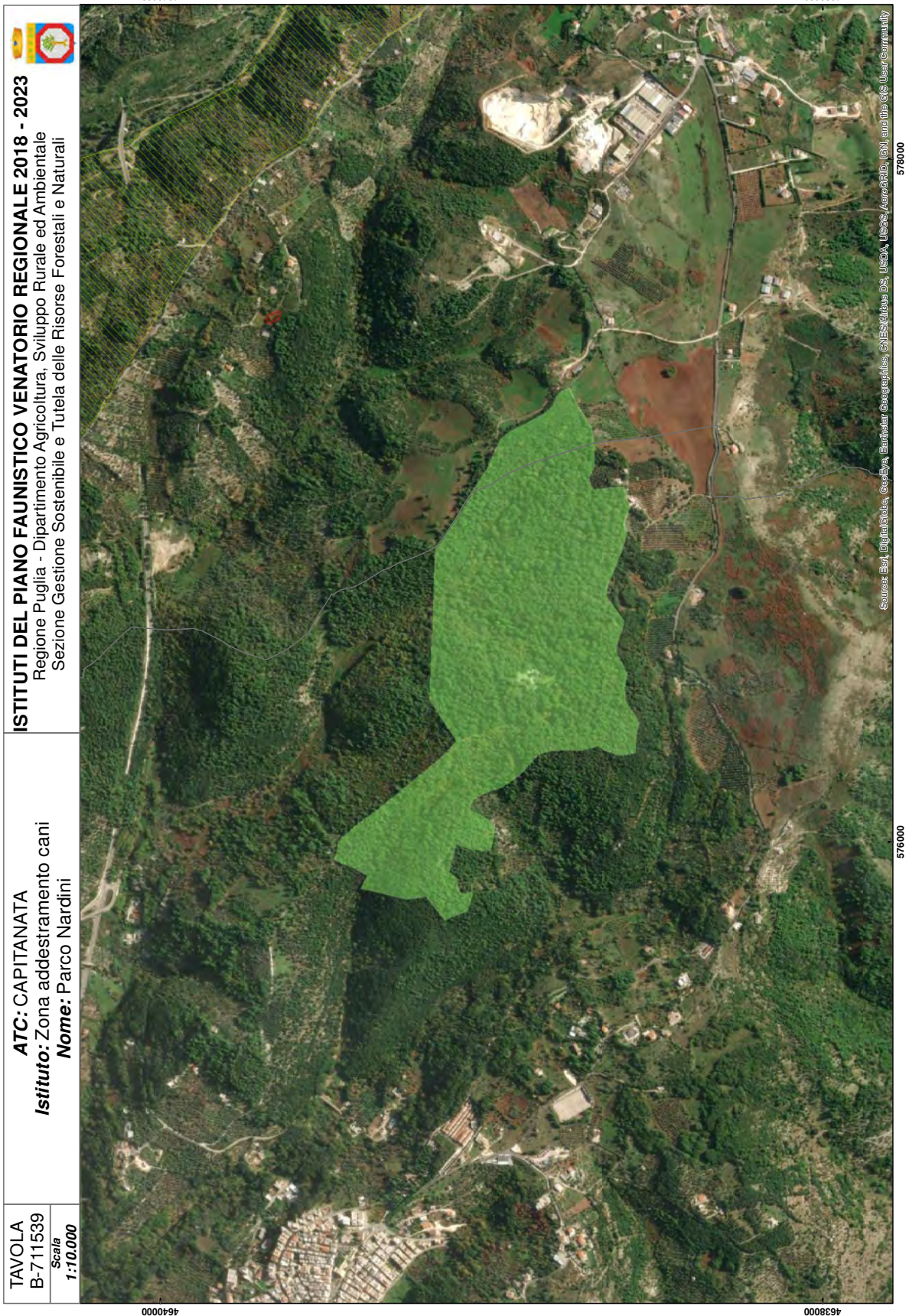
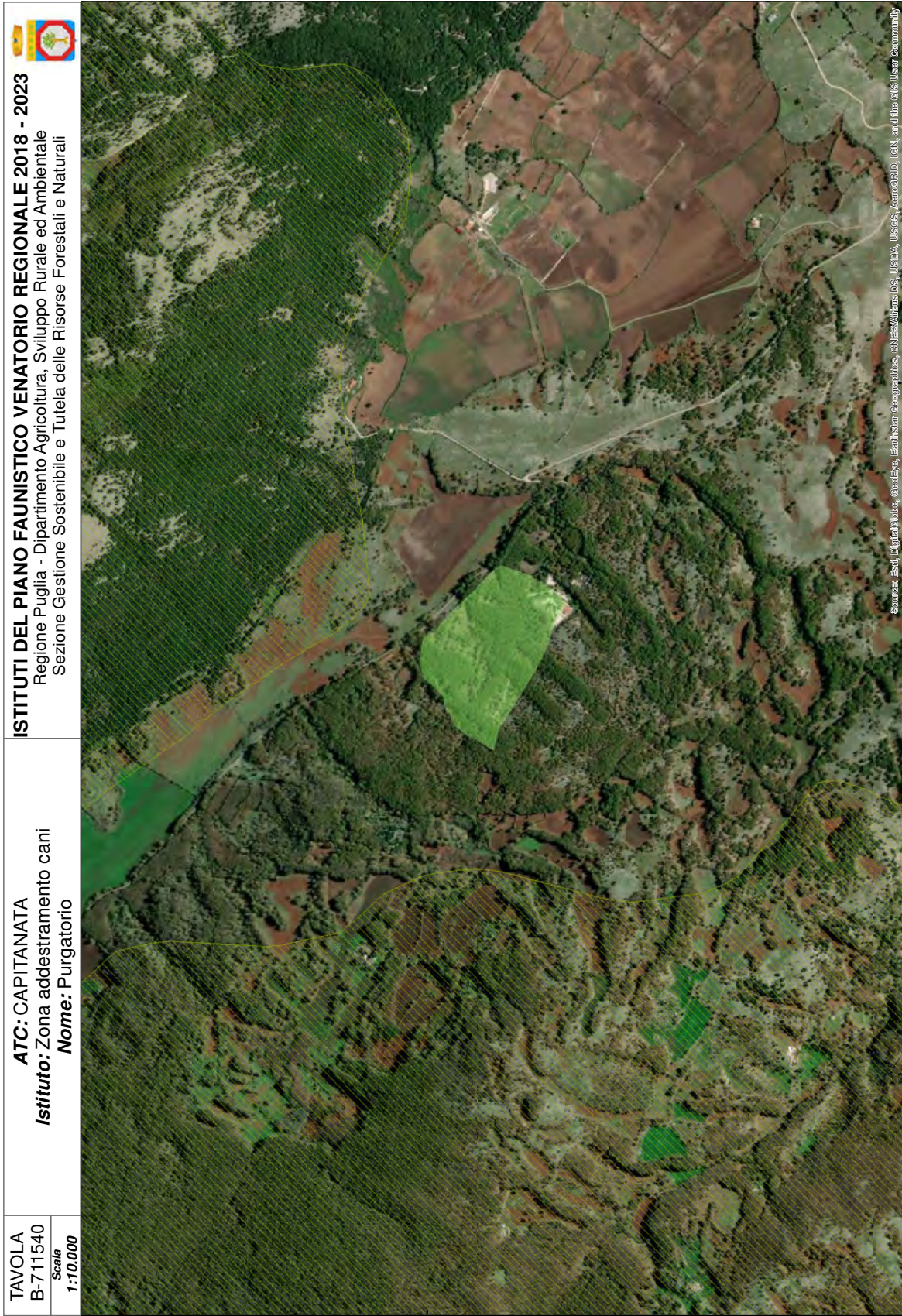


TAVOLA  
B-711539  
Scala  
1:10.000

**ATC: CAPITANATA**  
**Istituto:** Zona addestramento cani  
**Nome:** Parco Nardini

  
**ISTITUTI DEL PIANO FAUNISTICO VENATORIO REGIONALE 2018 - 2023**  
Regione Puglia - Dipartimento Agricoltura, Sviluppo Rurale ed Ambientale  
Sezione Gestione Sostenibile e Tutela delle Risorse Forestali e Naturali



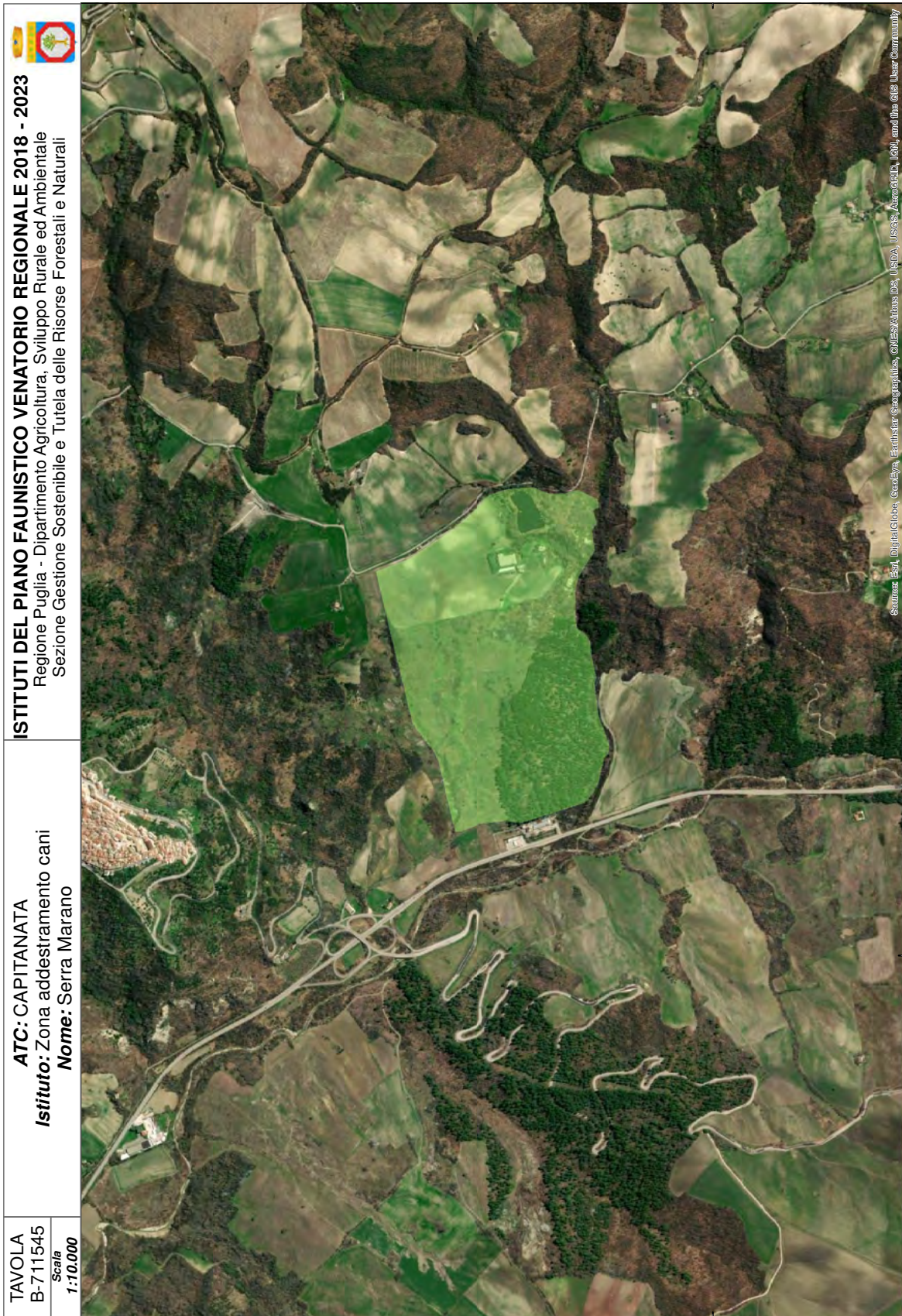







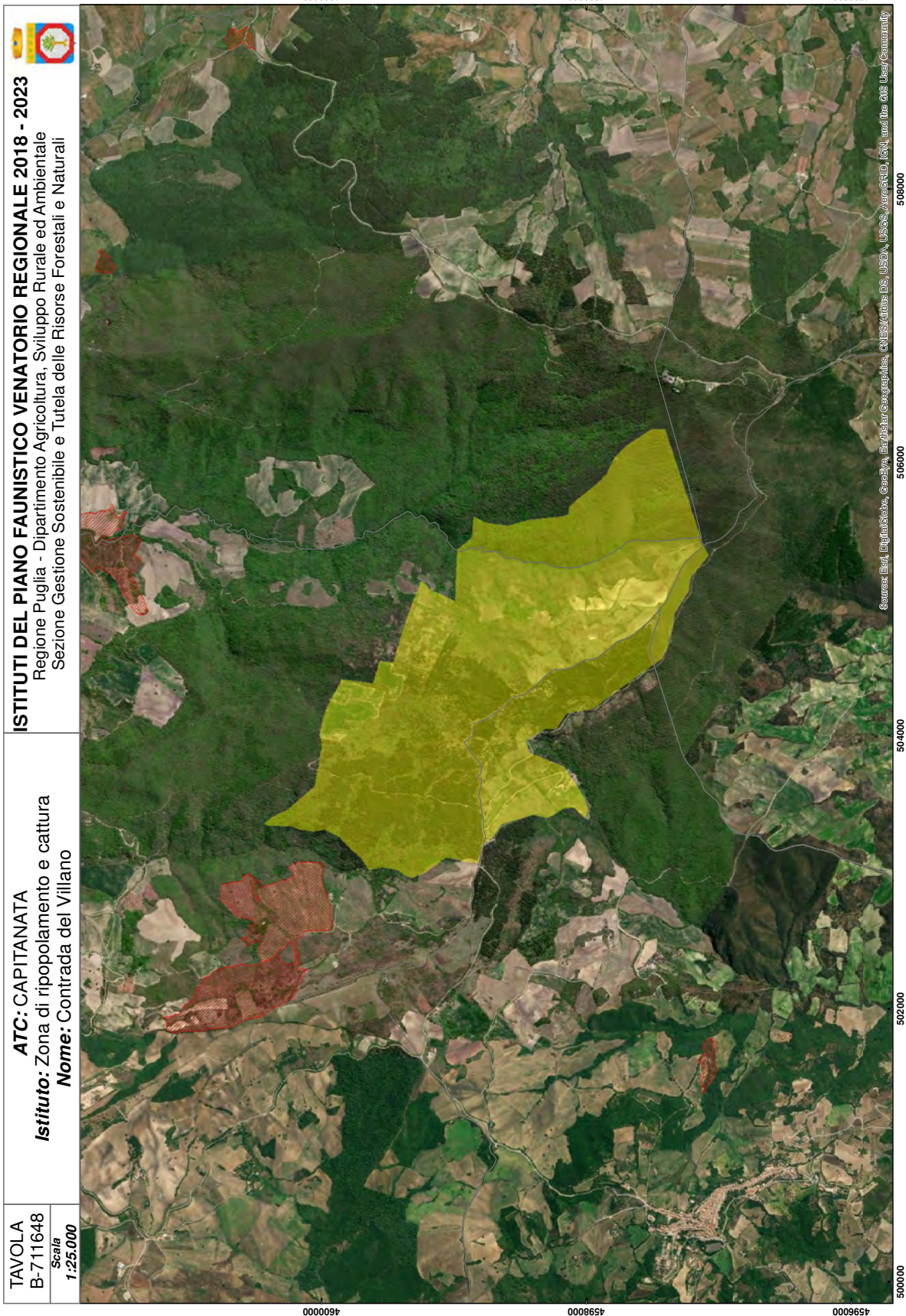


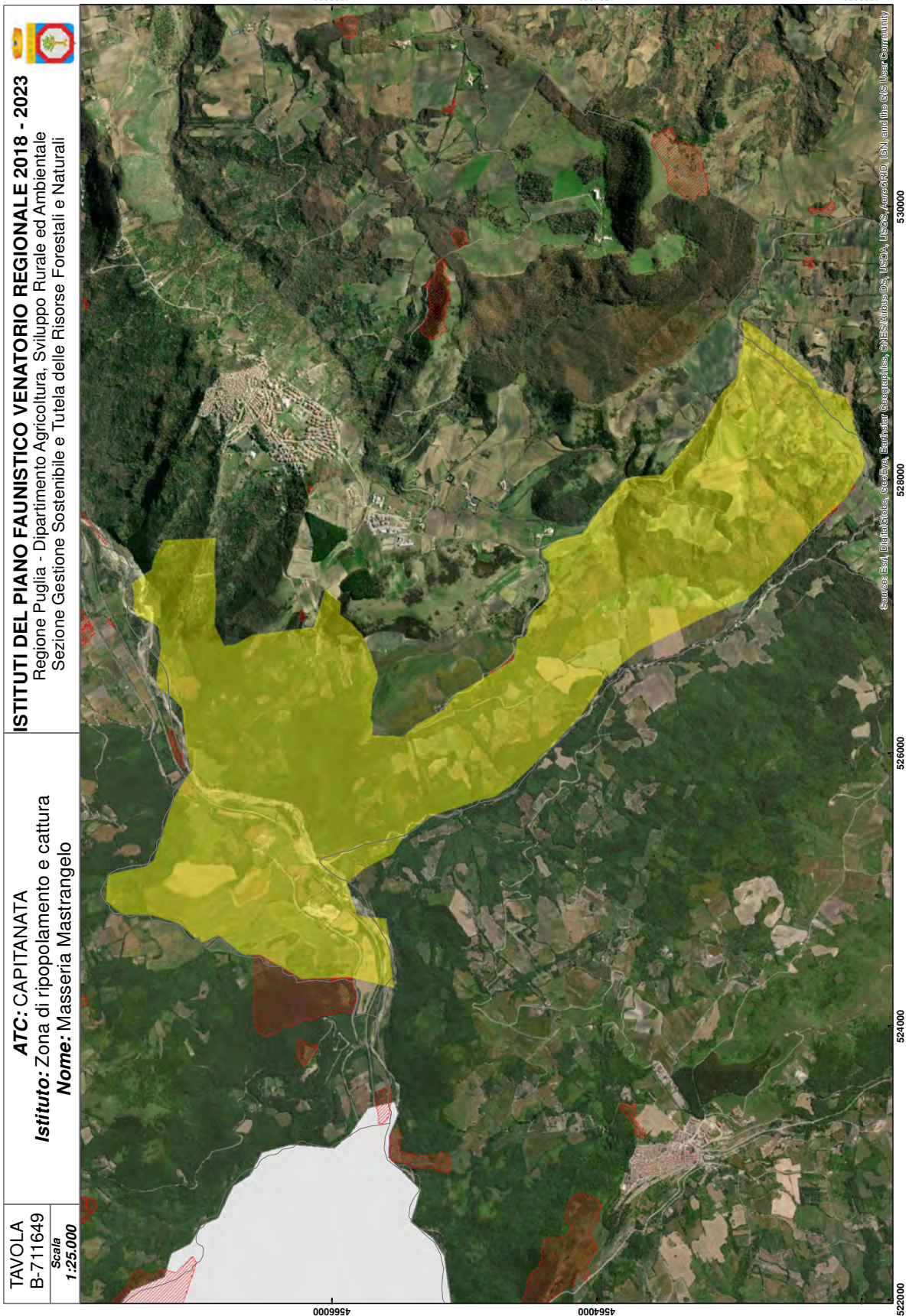




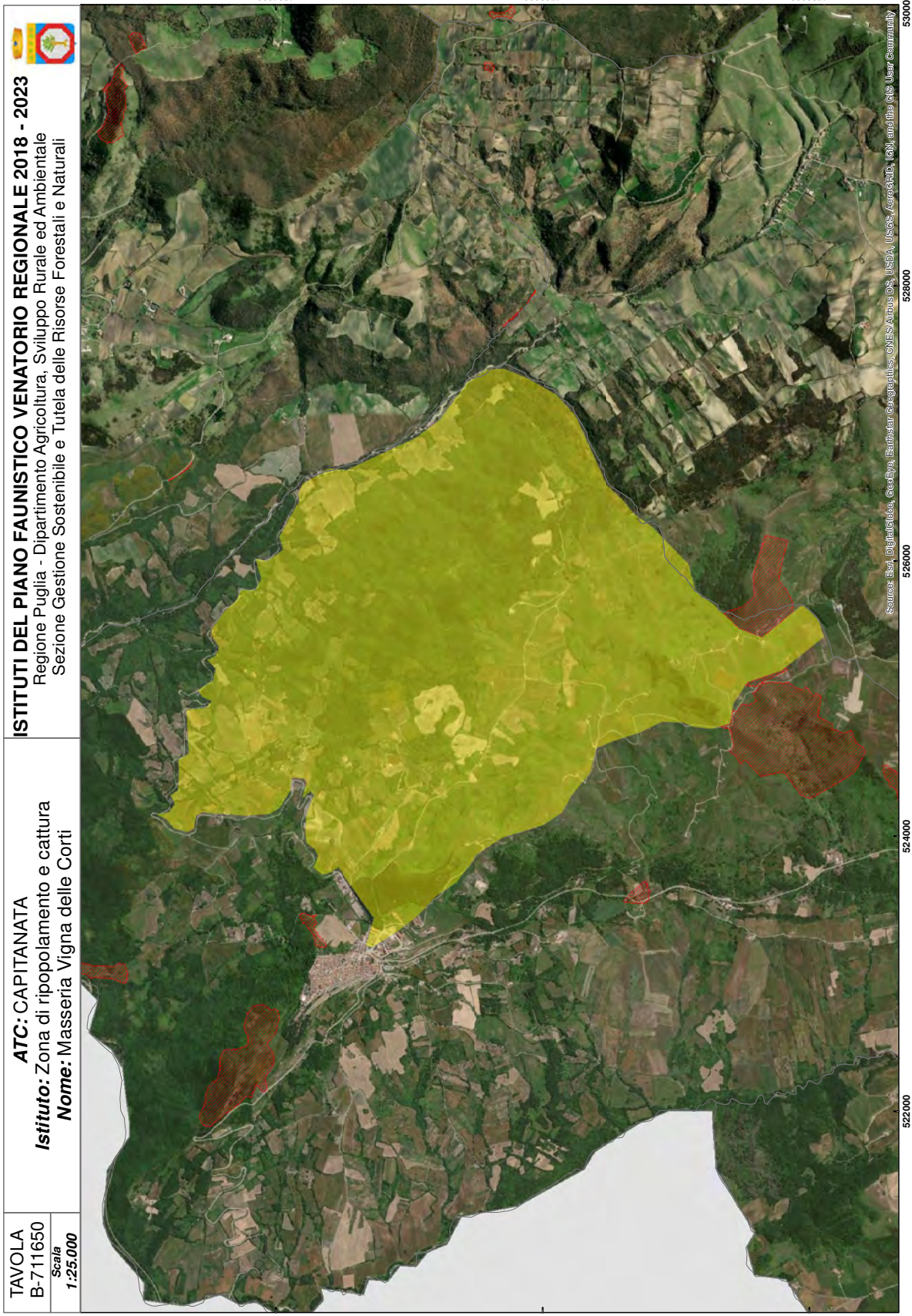


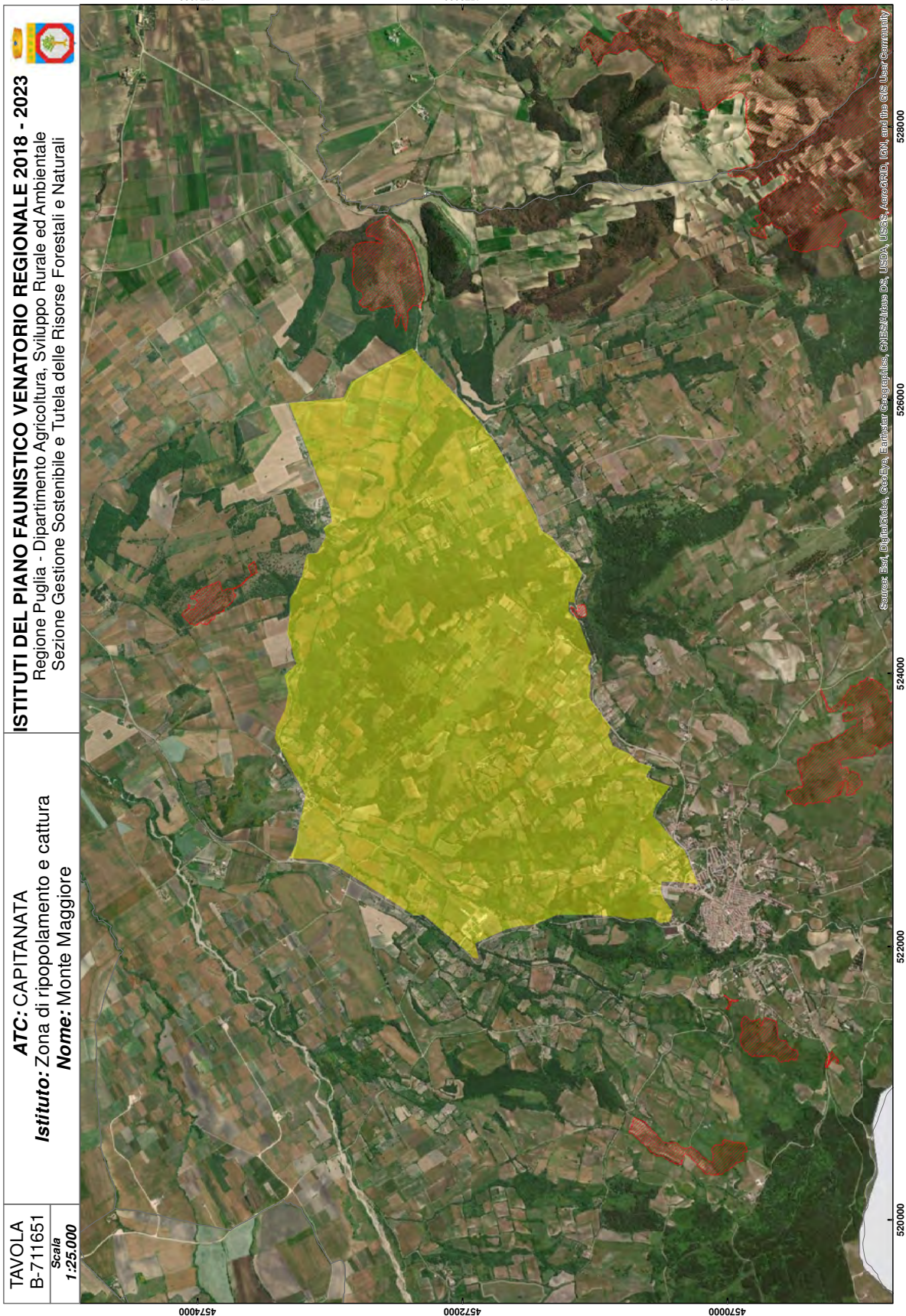


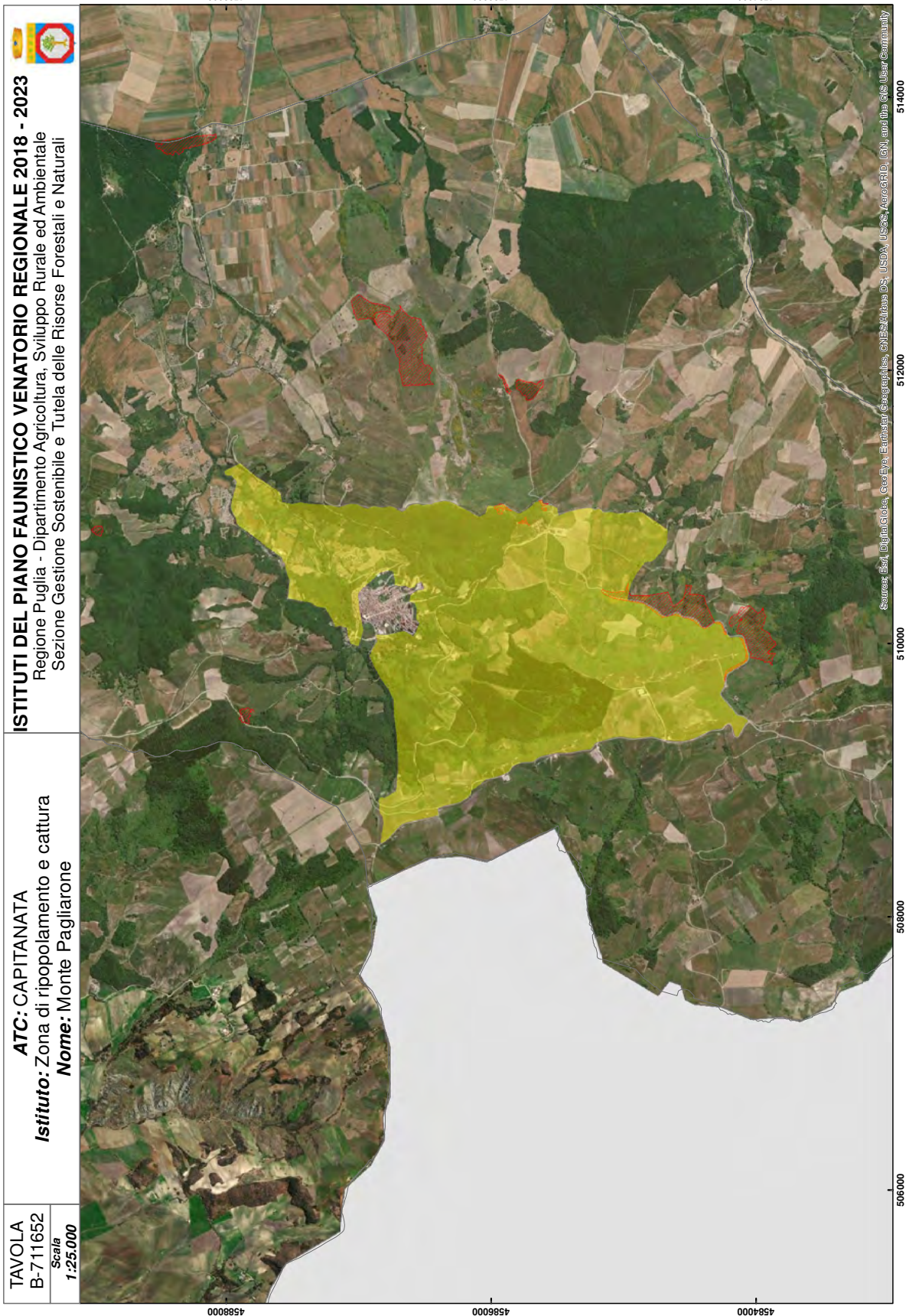












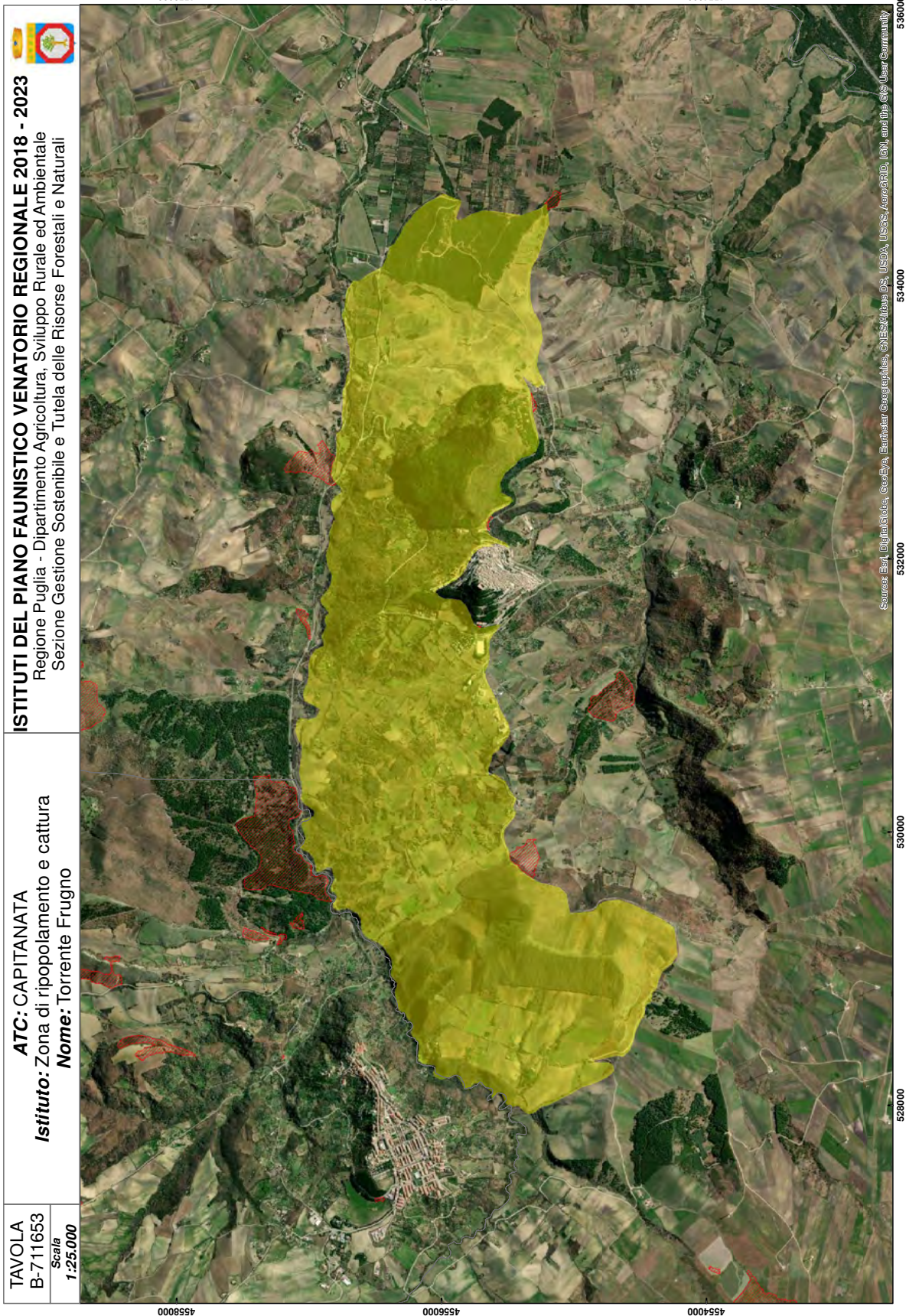


TAVOLA  
B-711653  
Scala  
1:25.000

**ATC: CAPITANATA**  
**Istituto:** Zona di ripopolamento e cattura  
**Nome:** Torrente Frugno

**ISTITUTI DEL PIANO FAUNISTICO VENATORIO REGIONALE 2018 - 2023**  
Regione Puglia - Dipartimento Agricoltura, Sviluppo Rurale ed Ambientale  
Sezione Gestione Sostenibile e Tutela delle Risorse Forestali e Naturali

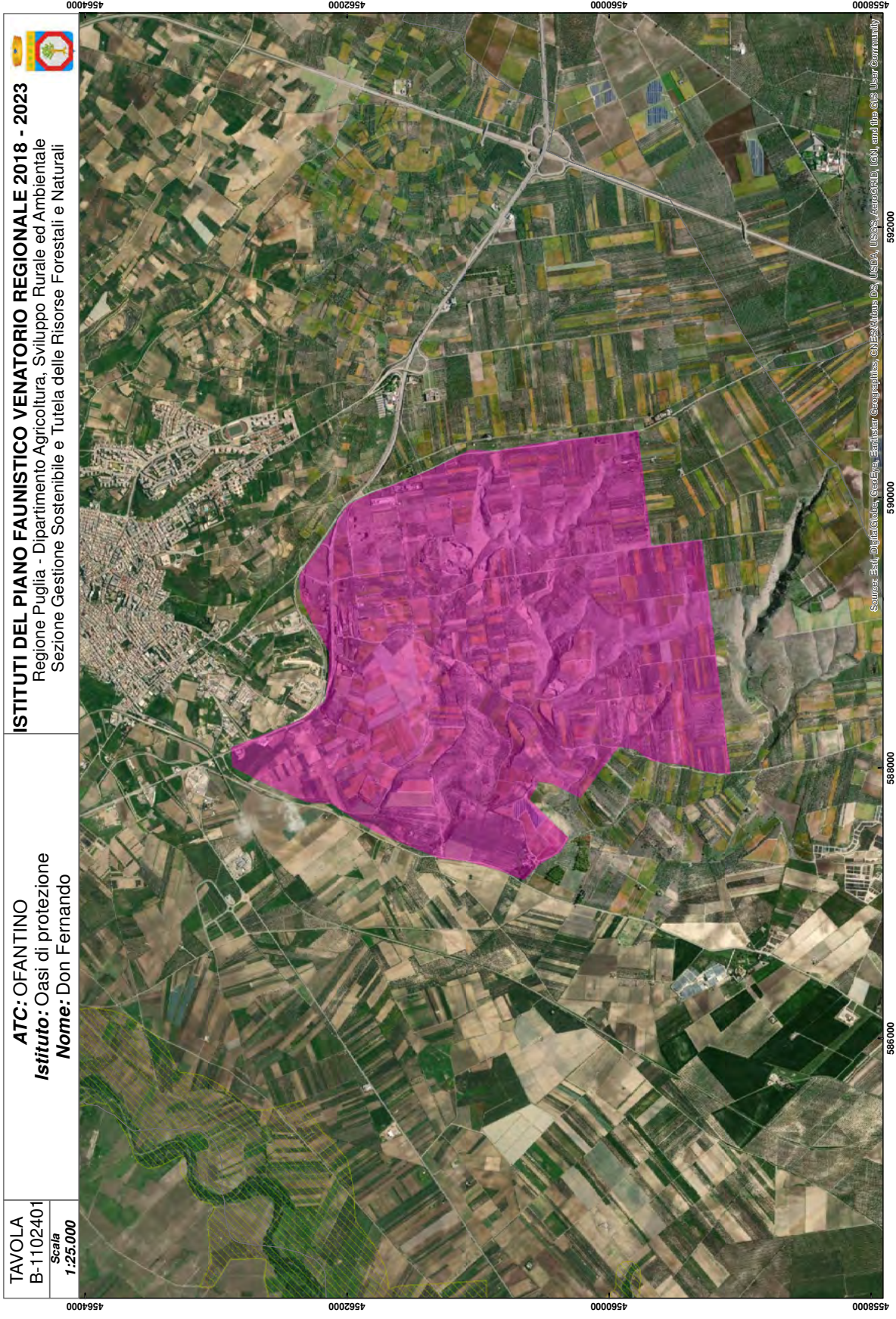


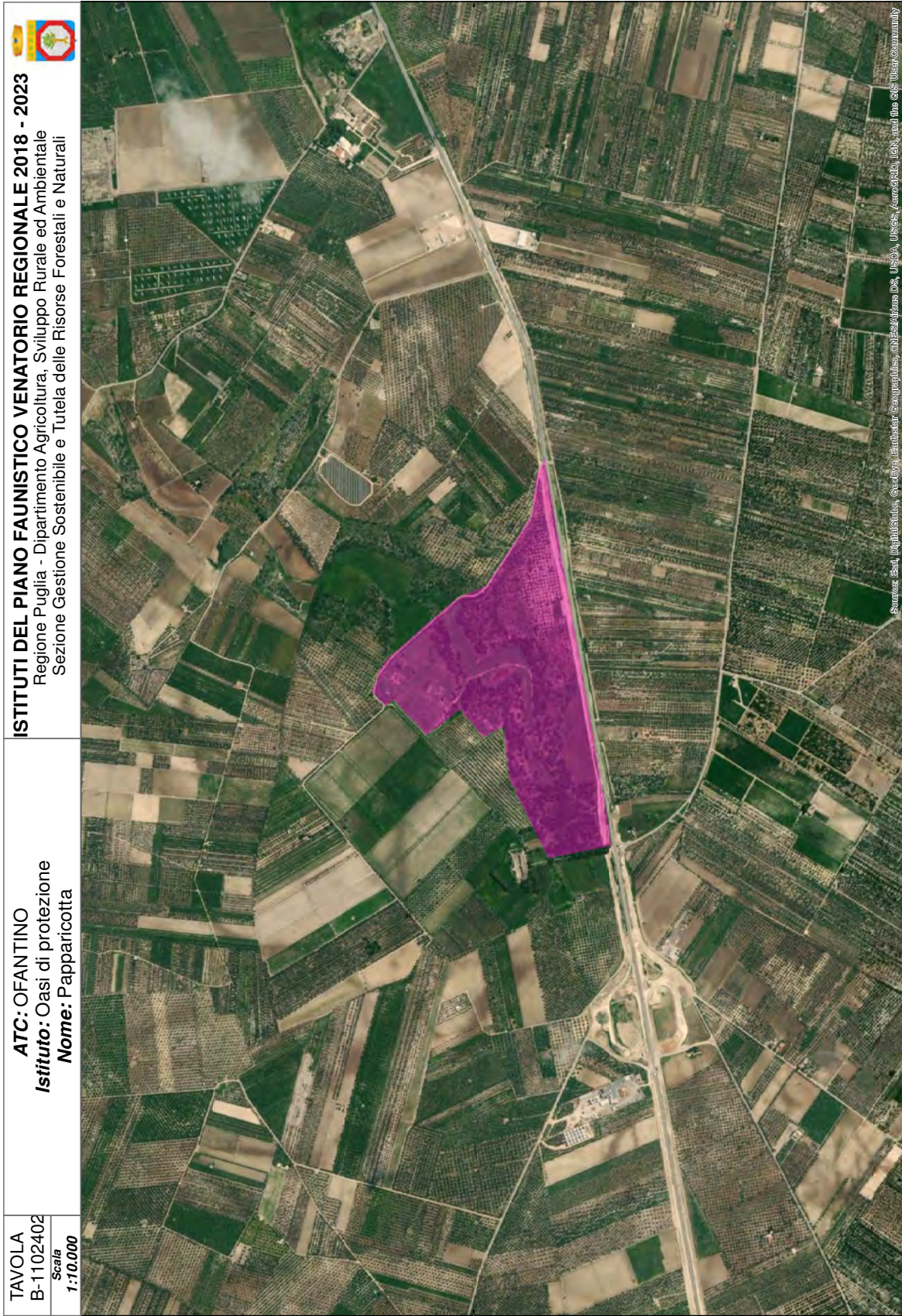
Source: Esri, DigitalGlobe, GeoEye, Earthstar Geographics, CNES/Airbus DS, USDA, USGS, AeroGRID, IGN, and the GIS User Community

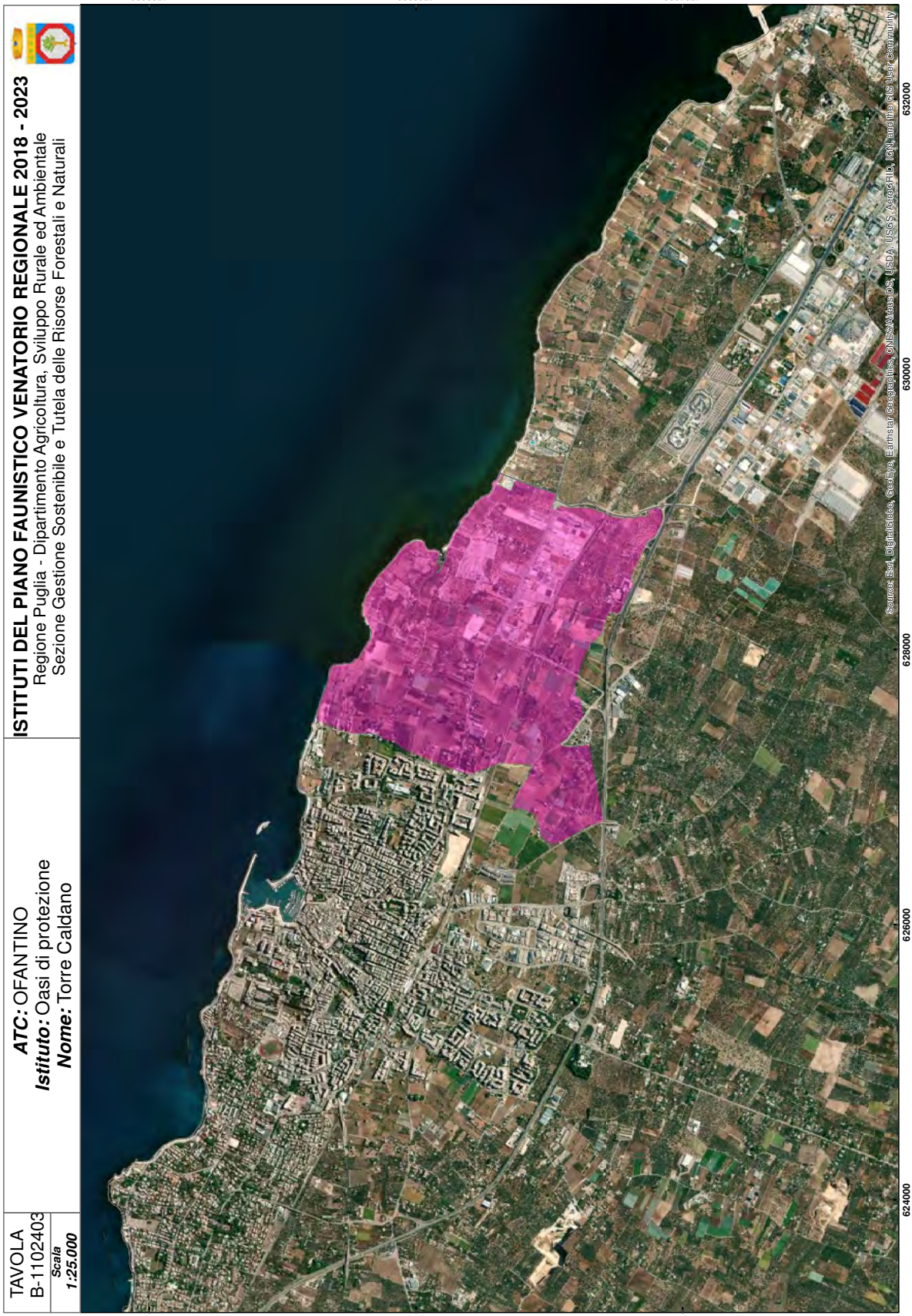
Le prime due cifre rappresentano il codice della provincia di appartenenza dell'istituto. La terza cifra (quarta nel caso della BAT) rappresenta l'ATC di appartenenza dell'istituto (1=Capitanata; 2=Ofantino; 3=Murgano; 4=Arco Ionico; 5=Messapico; 6=Salento). La cifra successiva indica il tipo di istituto (1=Azienda Faunistico Venatoria; 2=Centro Privato di Riproduzione dell'Fauna; 3=Fondo Chiuso; 4=Casi di Protezione; 5=Zona di Addestramento Cani; 6=Zona di Ripopolamento e Cattura). Le ultime due cifre rappresentano, progressivamente e in maniera univoca, i singoli istituti.

Esempio: istituto n. 745650: 74= Prov. Di Brindisi; 5= ATC Messapico; 6= Zona di Ripopolamento e Cattura; 50= 50esimo istituto della Provincia di Brindisi.

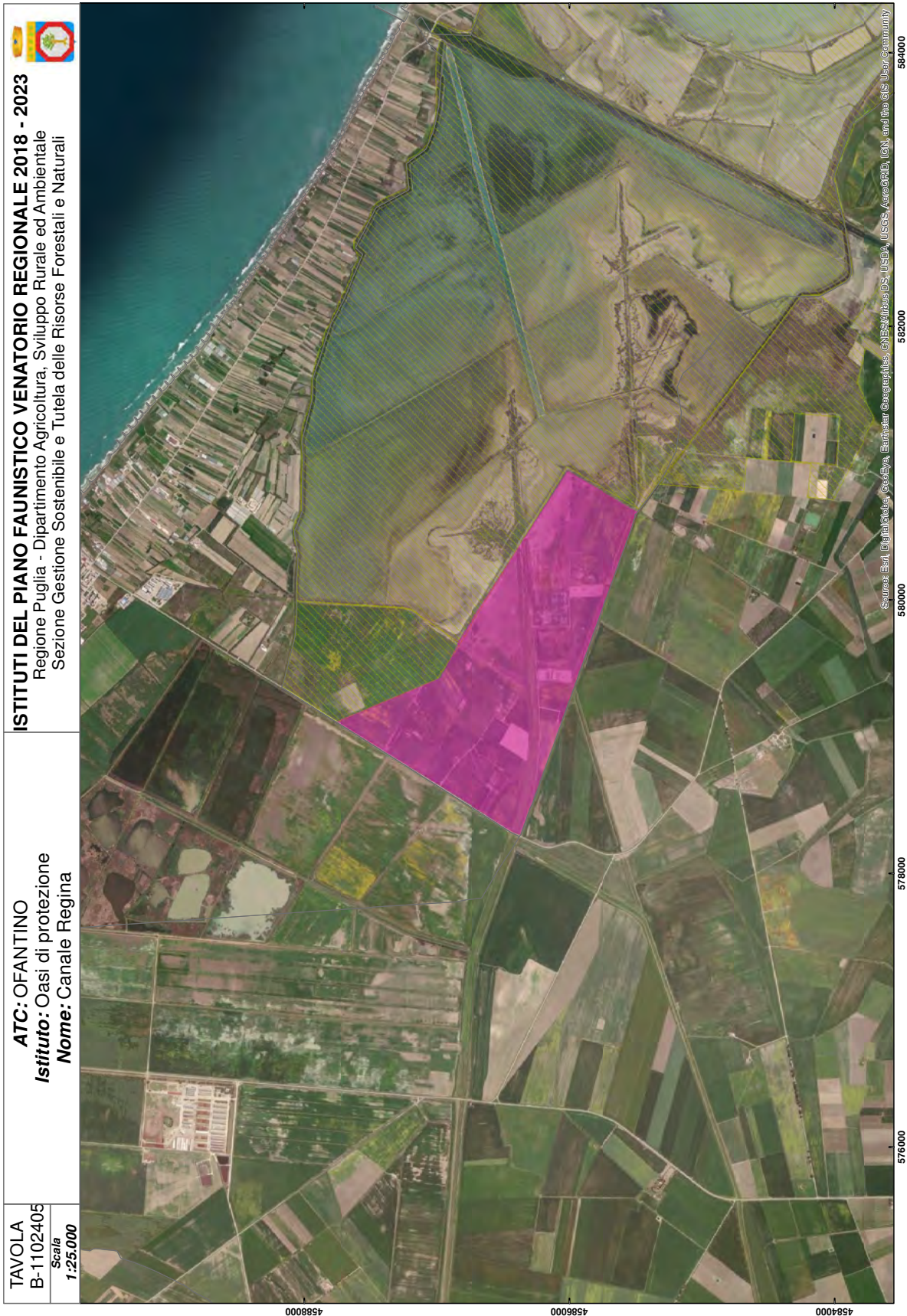
COD. PROV.	ATC	ISTITUTO	NOME ISTITUTO	AREA CALCOLATA (mq)	CODICE ISTITUTO
110	OFANTINO	Oasi di protezione	Don Fernando	7.920.267	1102401
110	OFANTINO	Oasi di protezione	Paparcotta	333.322	1102402
110	OFANTINO	Oasi di protezione	Torre Caldano	3.577.070	1102403
110	OFANTINO	Zona di ripopolamento e cattura	Il Capitolo	13.016.142	1102604

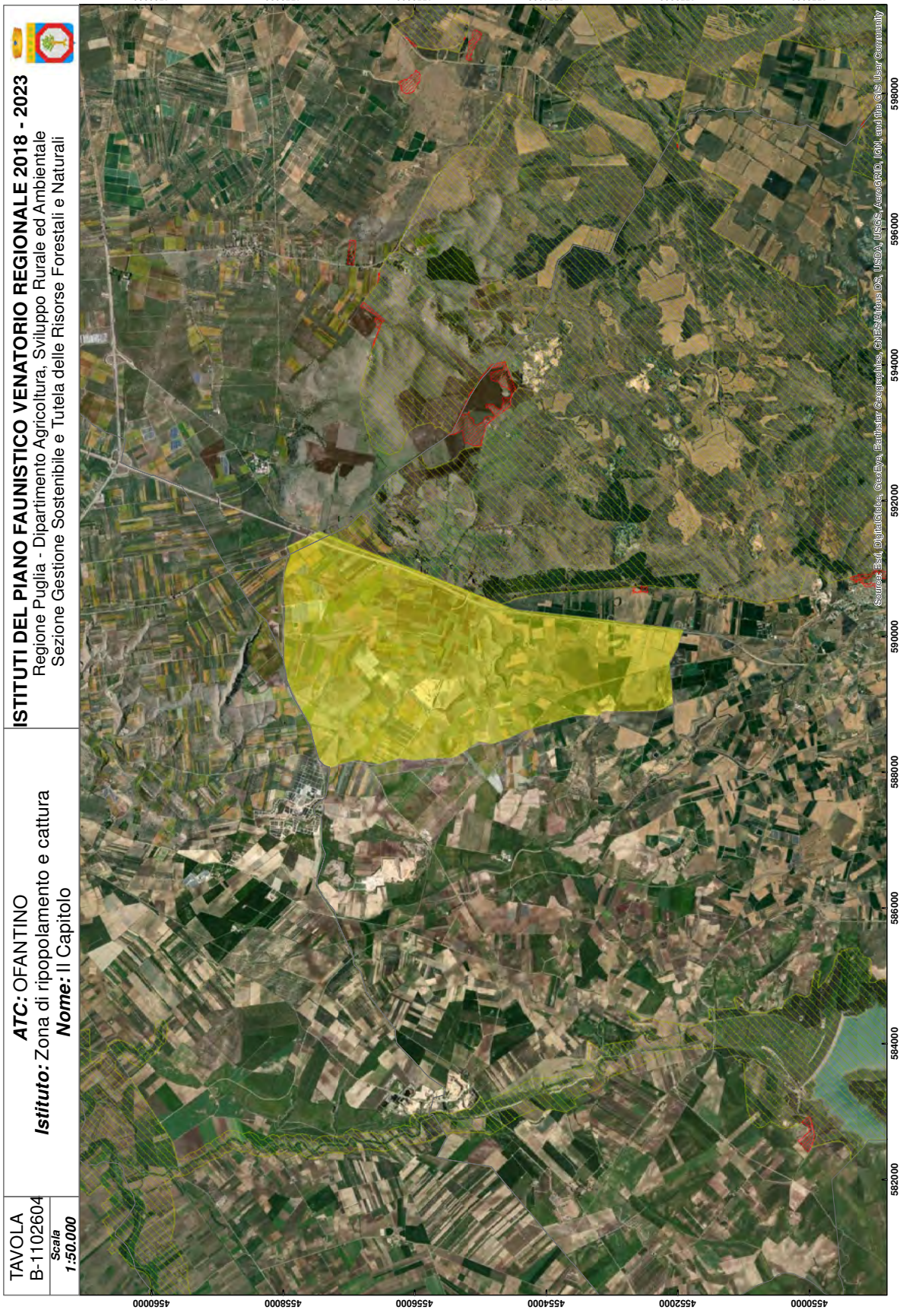










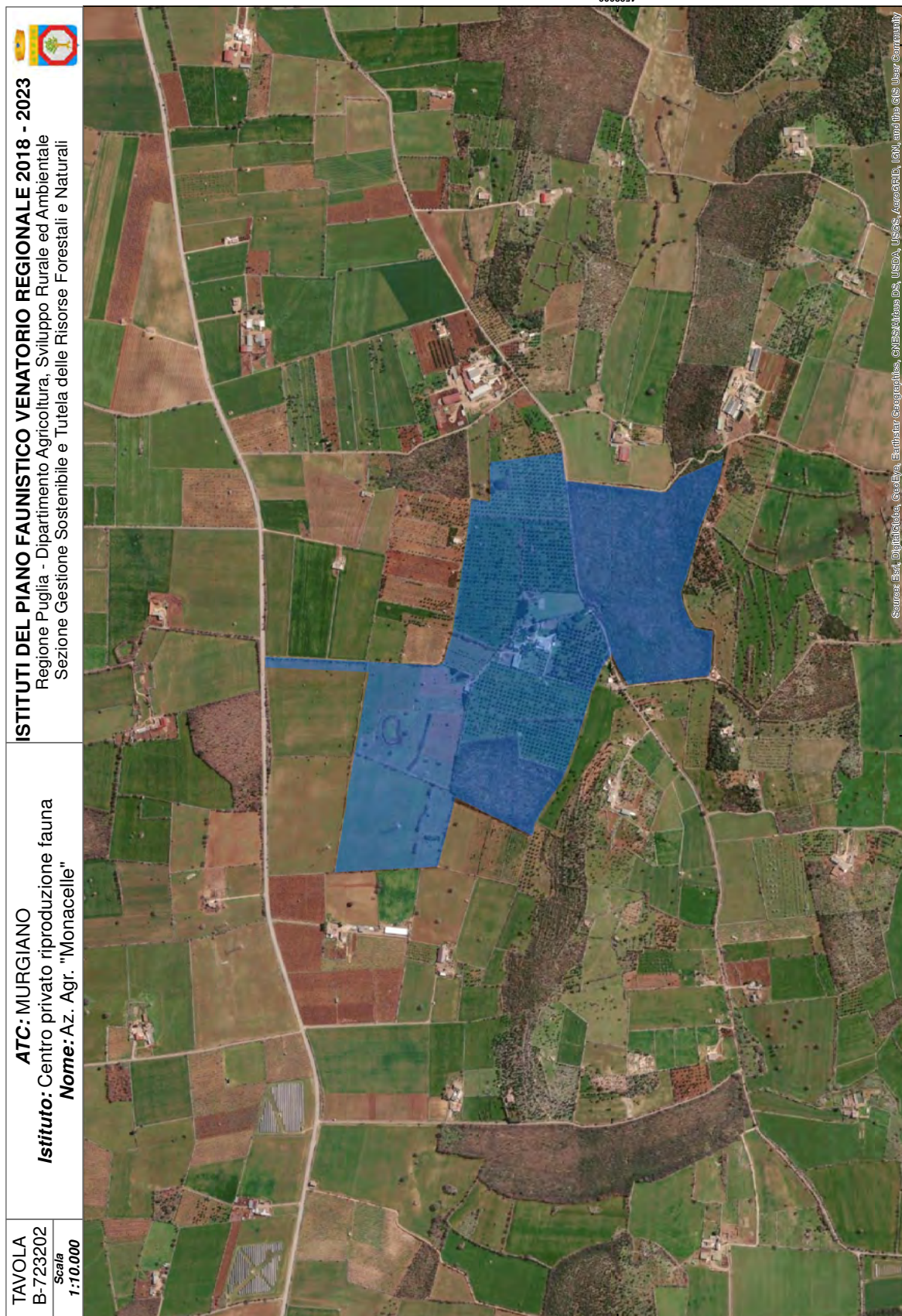


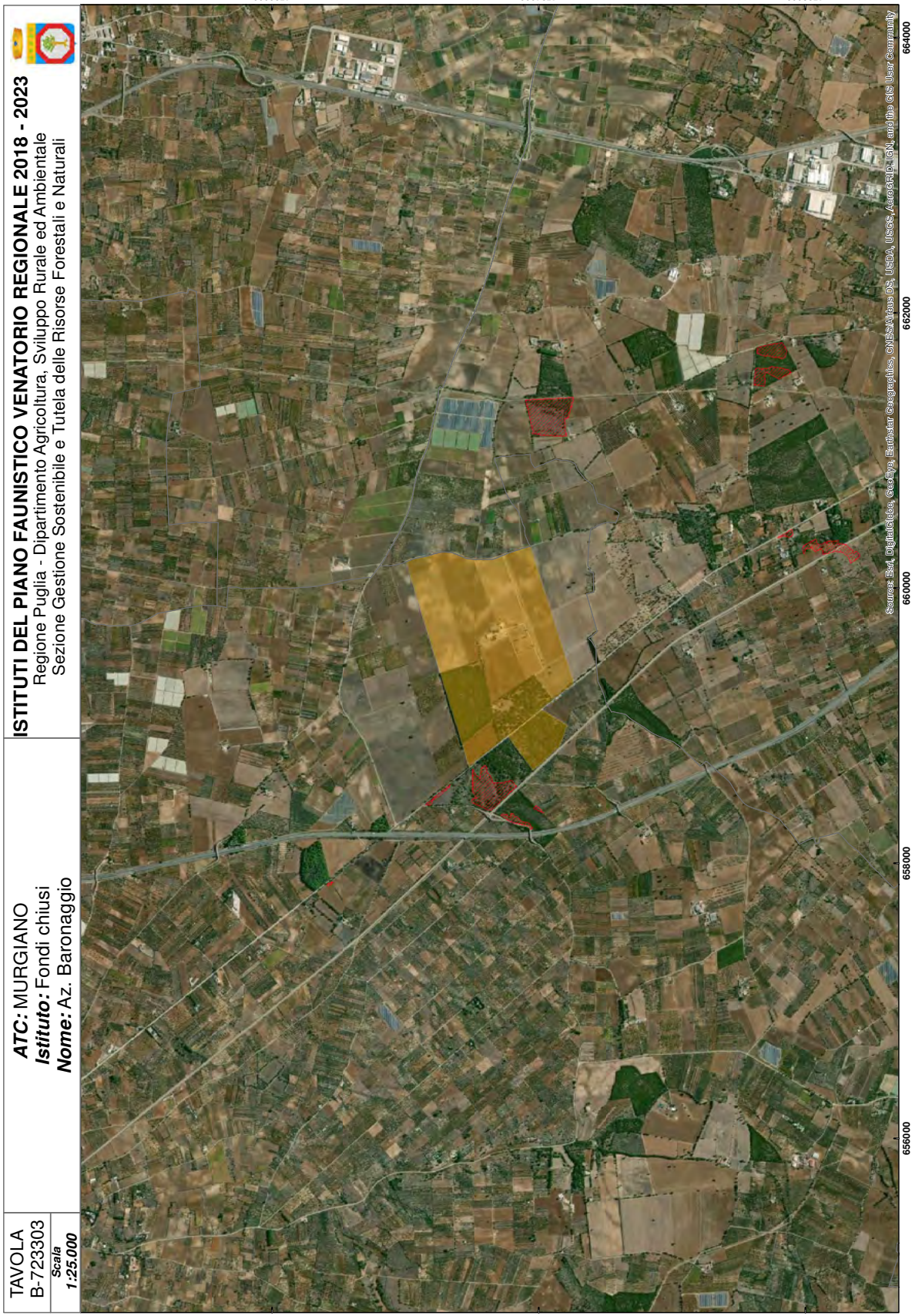
Le prime due cifre rappresentano il codice della provincia di appartenenza dell'istituto. La terza cifra (quarta nel caso della BAT) rappresenta l'ATC di appartenenza dell'istituto (1=Capitanata; 2=Ostunino; 3=Murgiano; 4=Arco Ionico; 5=Messapico; 6=Salento). La cifra successiva indica il tipo di istituto (1=Azienda Faunistico Venatoria; 2=Centro Privato di Riproduzione dell'Fauna; 3=Fondo Chiuso; 4=Casi di Protezione; 5=Zona di Addestramento Cani; 6=Zona di Ripopolamento e Cattura). Le ultime due cifre rappresentano, progressivamente e in maniera univoca, i singoli istituti.

Esempio: istituto n. 745650; 74= Prov. Di Brindisi; 5= ATC Messapico; 6= Zona di Ripopolamento e Cattura; 50= 50esimo istituto della Provincia di Brindisi.

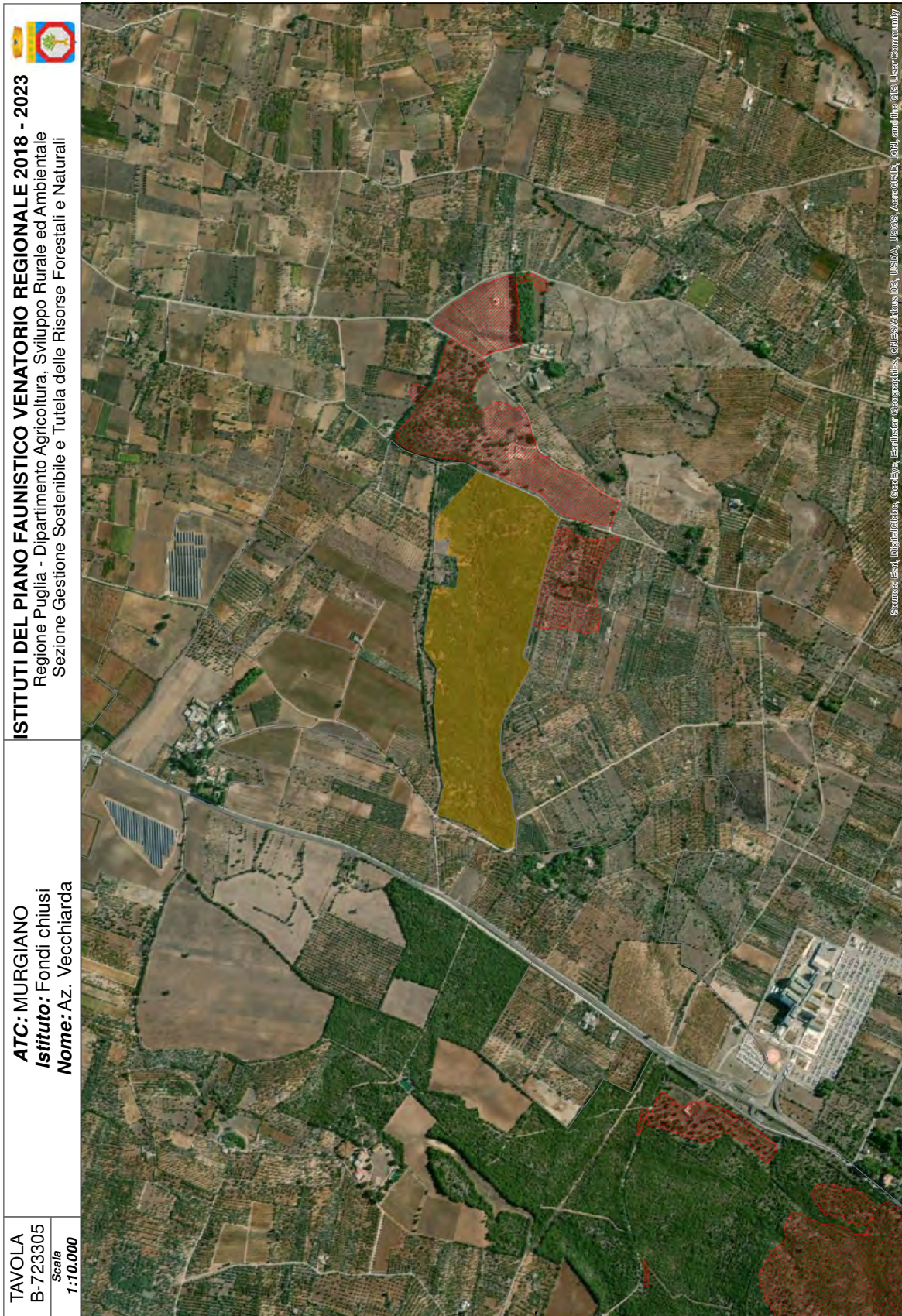
COD. PROV.	ATC	ISTITUTO	NOME ISTITUTO	AREA CALCOLATA (mq)	CODICE ISTITUTO
72	MURGIANO	Azienda faunistico-venatoria	Masseria Colombo	791.842	723101
72	MURGIANO	Centro privato riproduzione fauna	Az. Agr. "Monacelle"	745.192	723202
72	MURGIANO	Fondi chiusi	Az. Baronaggio	1.316.760	723303
72	MURGIANO	Fondi chiusi	Az. Mirizzi	10.402	723304
72	MURGIANO	Fondi chiusi	Az. Vecchiarda	265.223	723305
72	MURGIANO	Fondi chiusi	C.da La Trane	341.952	723306
72	MURGIANO	Fondi chiusi	C.da Monacelle	38.463	723307
72	MURGIANO	Fondi chiusi	C.da Monte Rosso	108.473	723308
72	MURGIANO	Fondi chiusi	C.da Salvella	52.659	723309
72	MURGIANO	Fondi chiusi	Laballe Paola	2.722.000	723310
72	MURGIANO	Fondi chiusi	Lagrinese Domenico	409.322	723311
72	MURGIANO	Fondi chiusi	Leontino Giuseppe	71.816	723312
72	MURGIANO	Fondi chiusi	Mazzone Maria	31.030	723313
72	MURGIANO	Fondi chiusi	Murgia Albanese	189.184	723314
72	MURGIANO	Fondi chiusi	Nisino S.A.S.	281.414	723315
72	MURGIANO	Fondi chiusi	Parco Vergone	47.141	723316
72	MURGIANO	Fondi chiusi	Scatone	179.481	723317
72	MURGIANO	Oasi di protezione	Bosco Selva	1.720.677	723418
72	MURGIANO	Oasi di protezione	Castello di Marchione	4.259.806	723419
72	MURGIANO	Oasi di protezione	Mirzalossa	4.476.714	723420
72	MURGIANO	Oasi di protezione	Monte San Nicola	2.341.781	723421
72	MURGIANO	Oasi di protezione	Santo Spirito	3.067.298	723422
72	MURGIANO	Oasi di protezione	Torre Caldano	3.299.549	723423
72	MURGIANO	Zona addestramento cani	Frassineto	760.714	723524
72	MURGIANO	Zona addestramento cani	Masseria San Pietro	158.103	723525
72	MURGIANO	Zona di ripopolamento e cattura	Centro pezzi	7.415.942	723626
72	MURGIANO	Zona di ripopolamento e cattura	Baronto	6.297.979	723627
72	MURGIANO	Zona di ripopolamento e cattura	Barone	13.043.710	723628
72	MURGIANO	Zona di ripopolamento e cattura	La Selva	30.924.149	723629
72	MURGIANO	Zona di ripopolamento e cattura	Santa Maria della Scala	7.095.324	723630
74	MURGIANO	Centro privato riproduzione fauna	Az. Agr. "Zizi Pietro"	11.456	743252
74	MURGIANO	Fondi chiusi	Az. Agricola "Cocozza"	560.396	743353
74	MURGIANO	Fondi chiusi	Egnathia	704.328	743354
74	MURGIANO	Oasi di protezione	Egnathia - Torre Carne	5.044.486	743455
74	MURGIANO	Oasi di protezione	Il Monte	110.841	743456
74	MURGIANO	Oasi di protezione	Lame di Ostuni	862.280	743457
74	MURGIANO	Oasi di protezione	Zoo Safari	8.924.066	743458



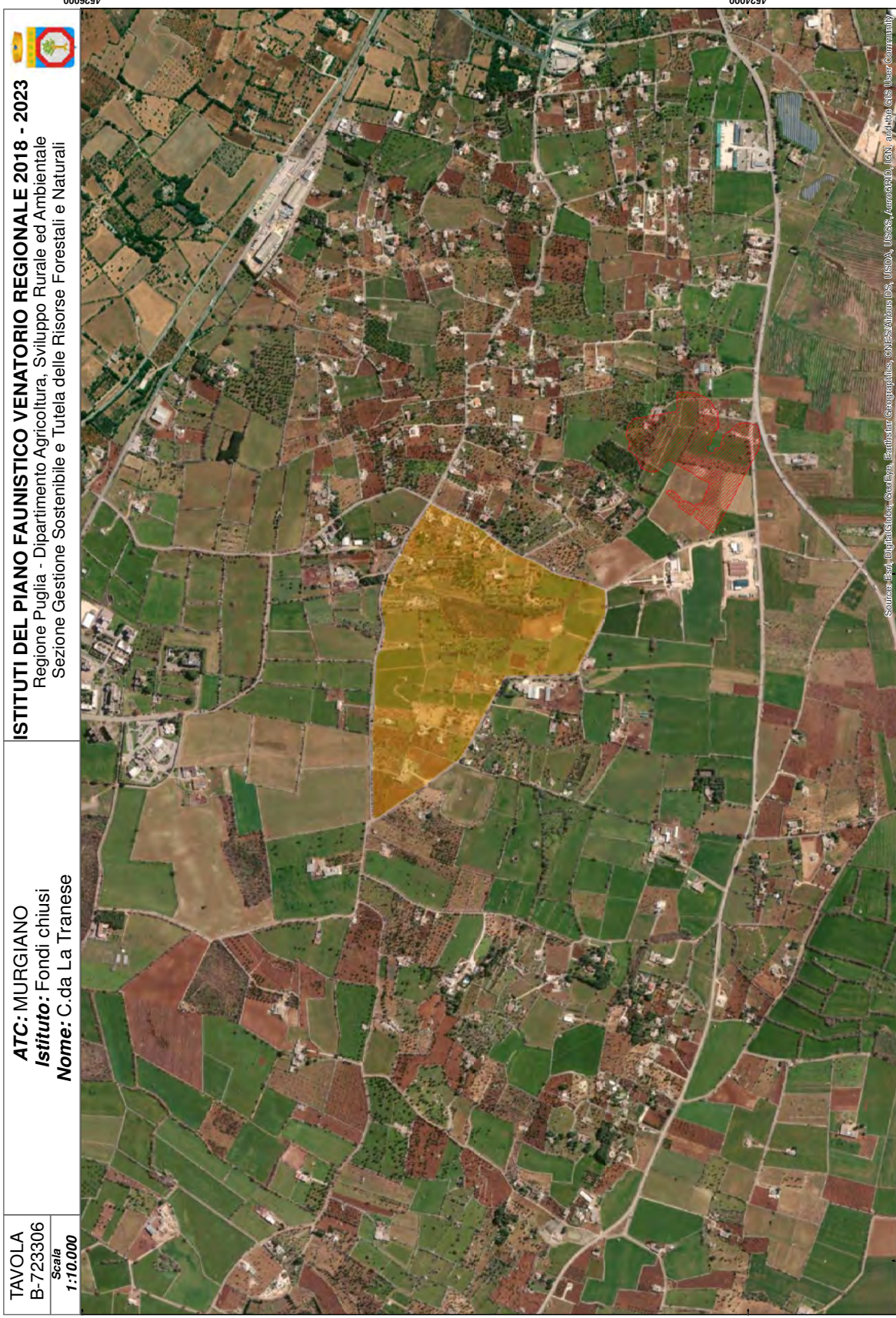












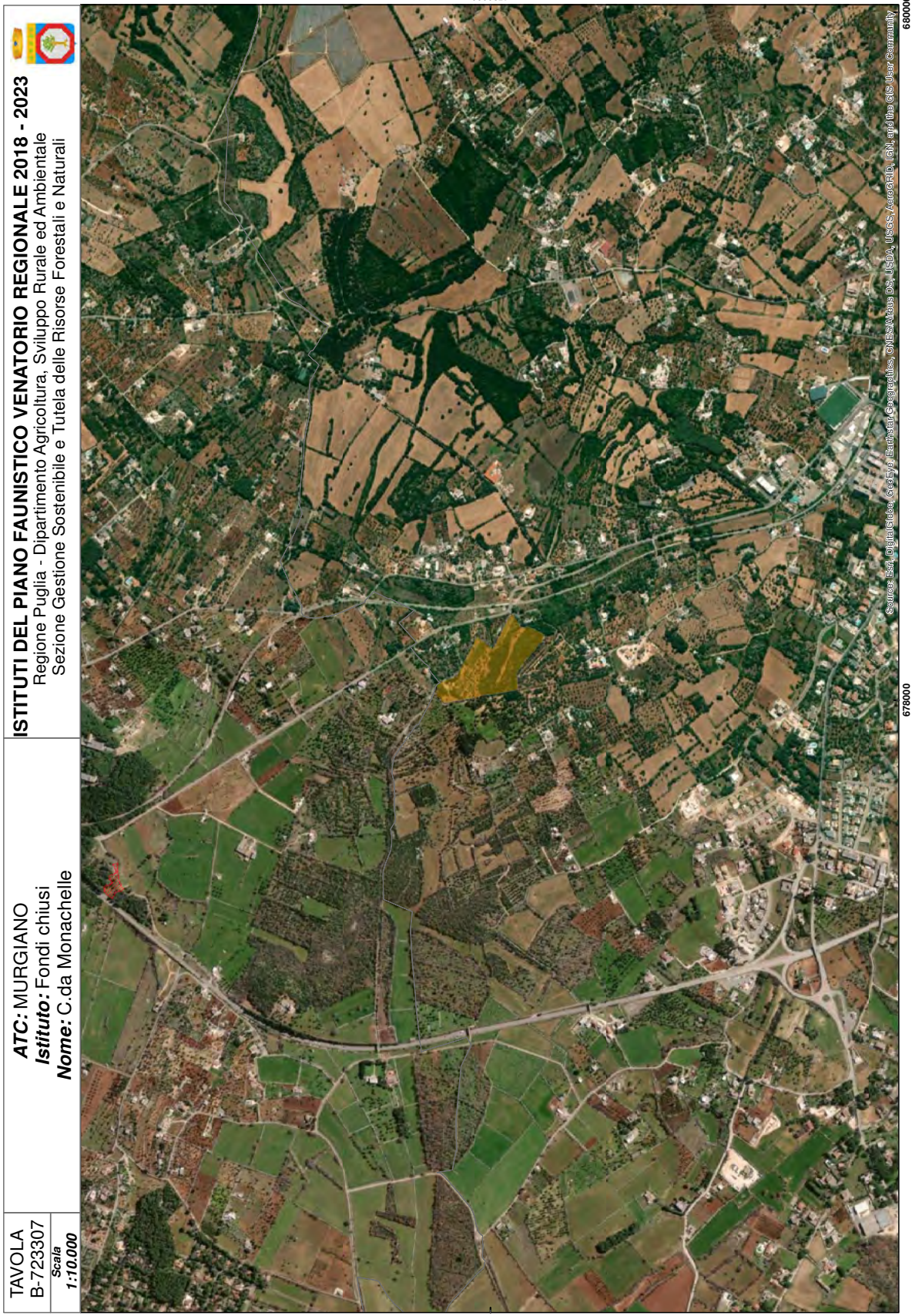


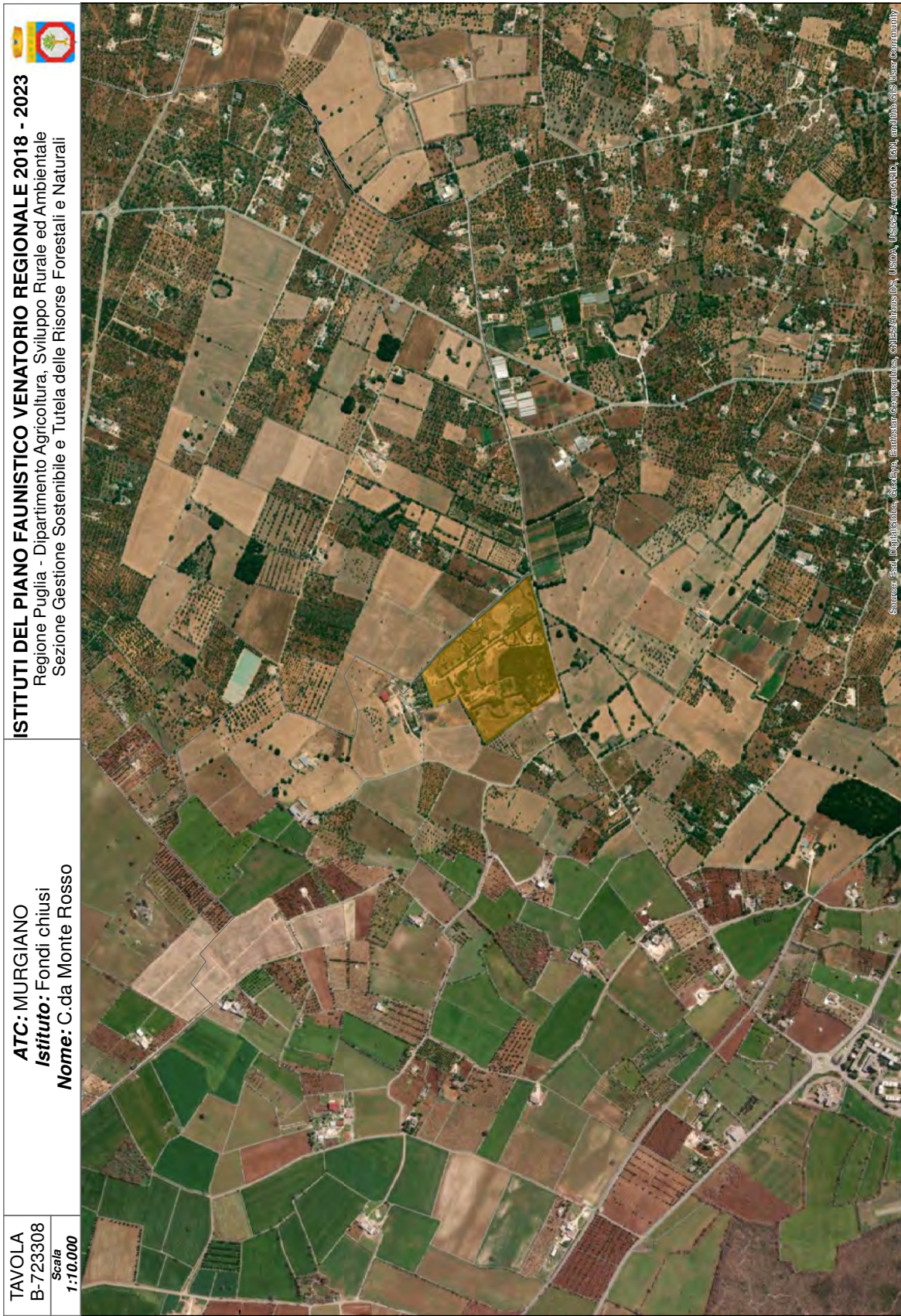
TAVOLA  
B-723307  
Scala  
1:10.000

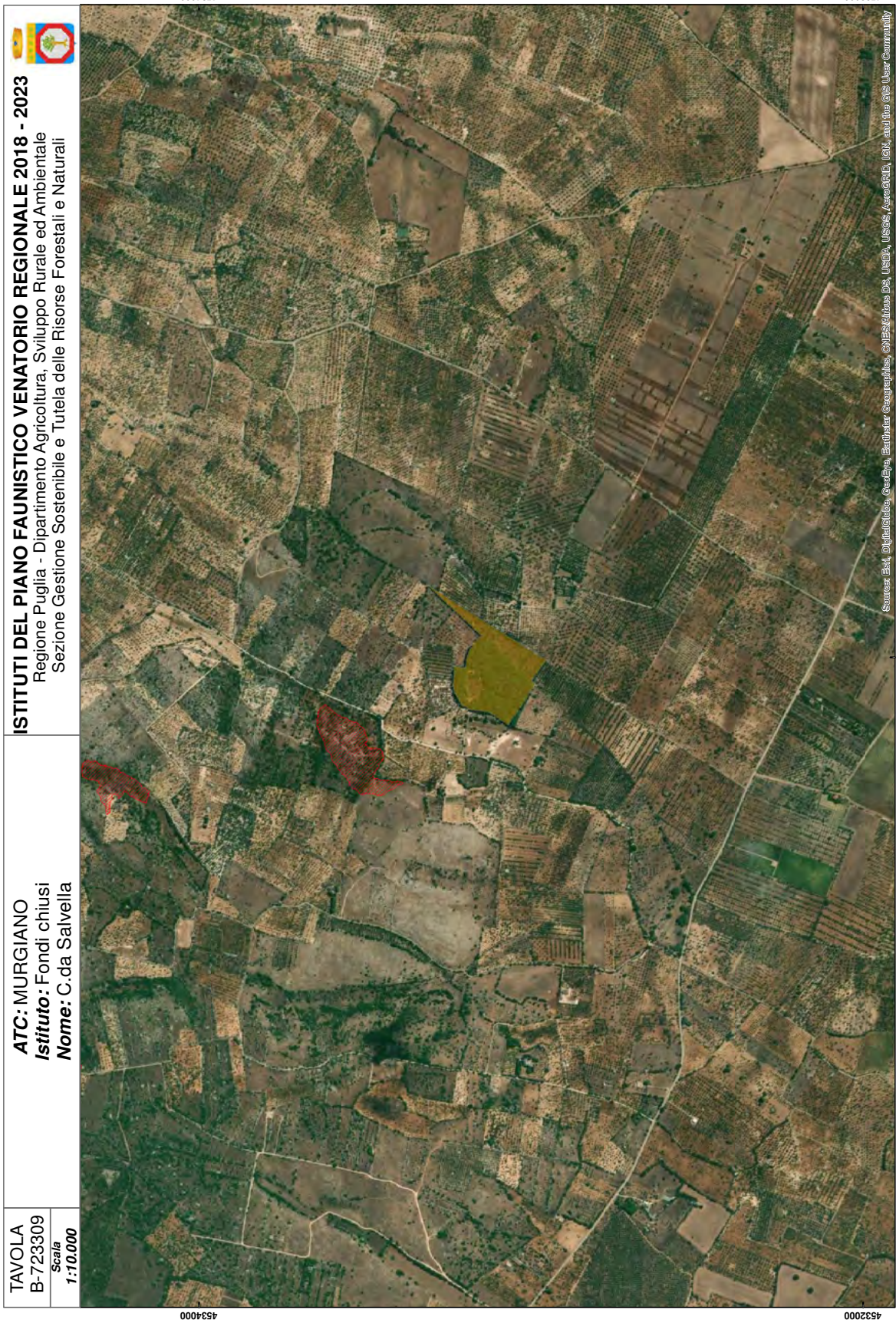
**ATC:** MURGIANO  
**Istituto:** Fondi chiusi  
**Nome:** C.da Monachelle

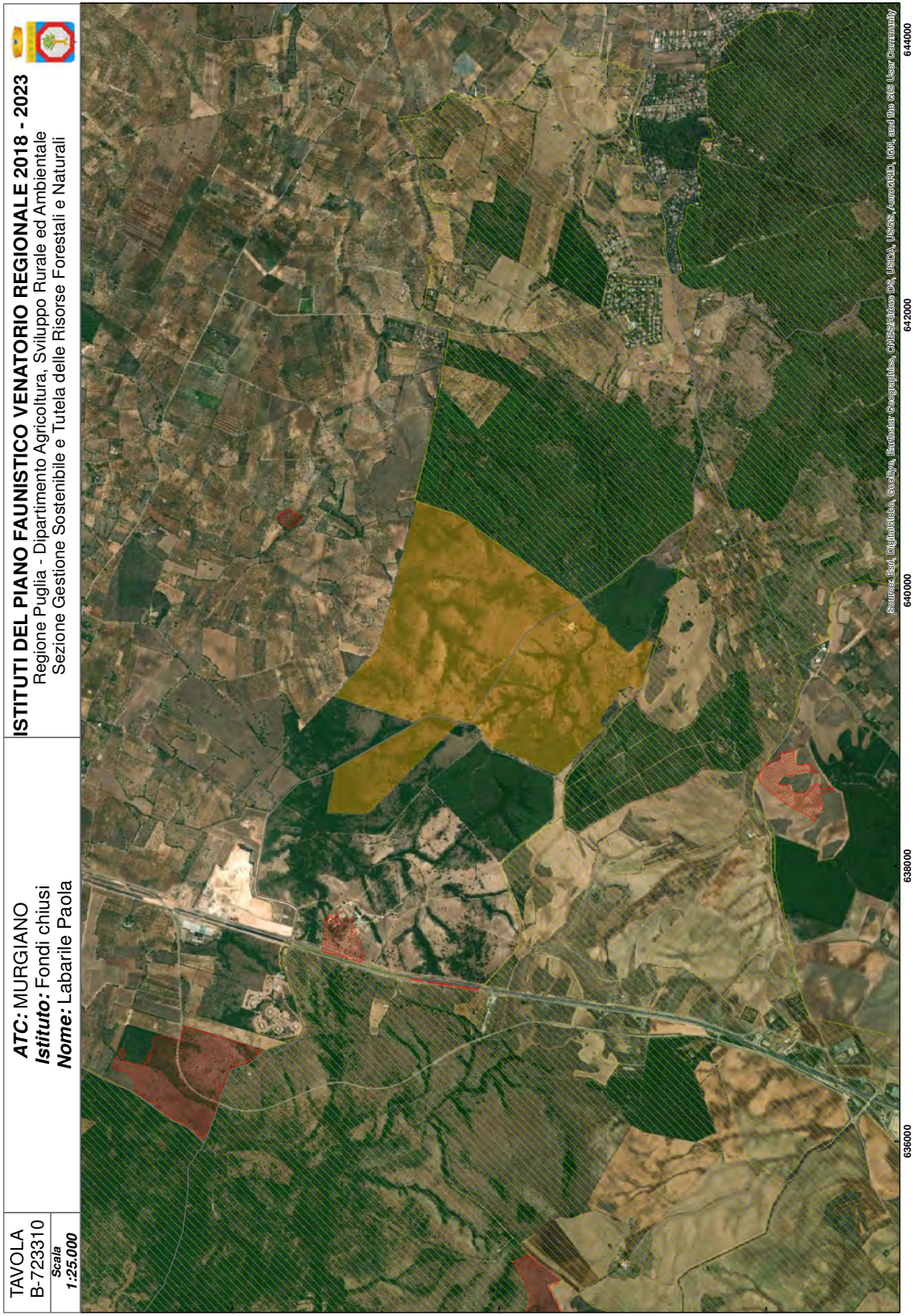
**ISTITUTI DEL PIANO FAUNISTICO VENATORIO REGIONALE 2018 - 2023**  
Regione Puglia - Dipartimento Agricoltura, Sviluppo Rurale ed Ambientale  
Sezione Gestione Sostenibile e Tutela delle Risorse Forestali e Naturali

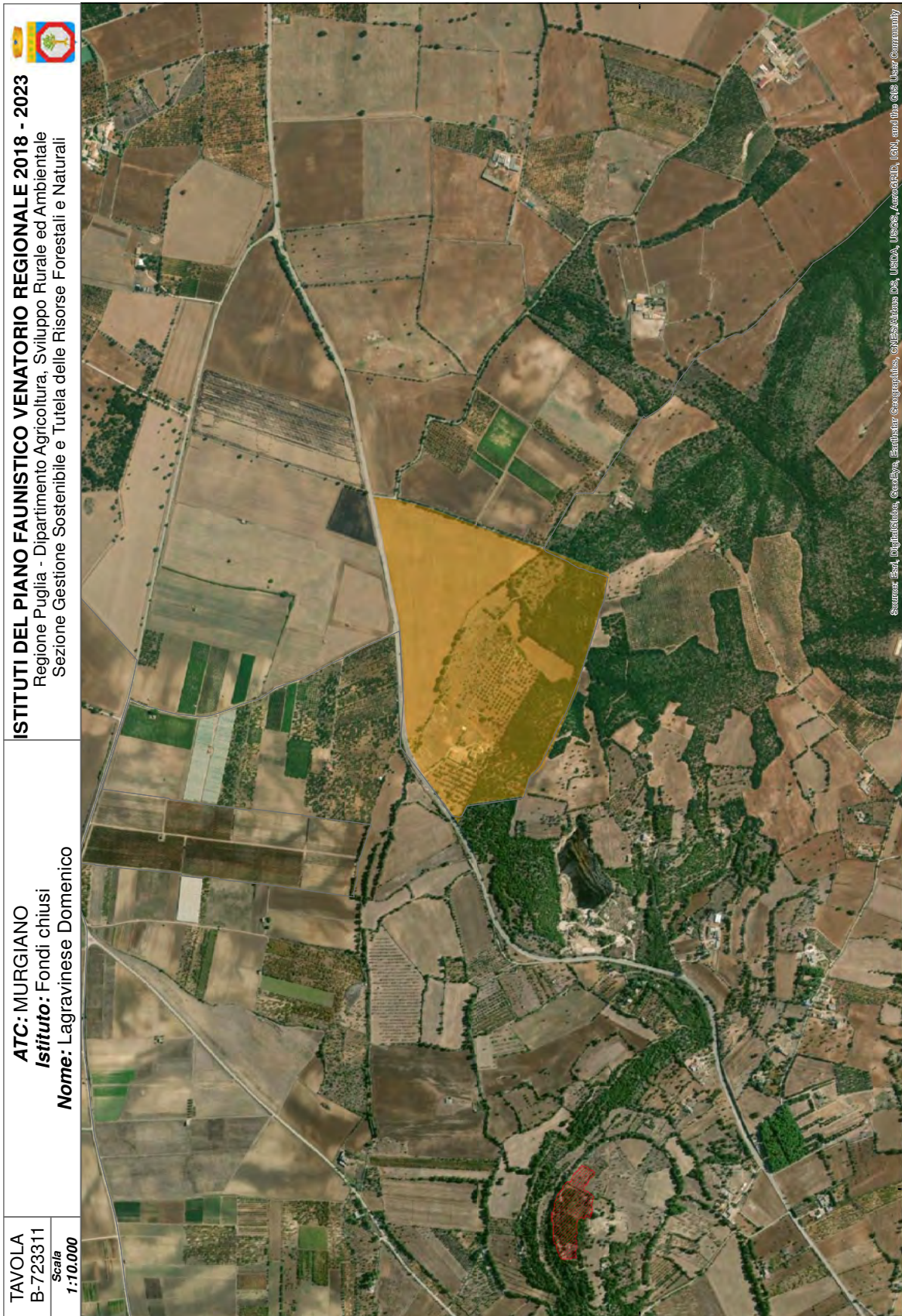


Source: Esri, DigitalGlobe, GeoEye, Earthstar Geographics, CNES/Airbus DS, USDA, USGS, AeroGRID, IGN, and the GIS User Community

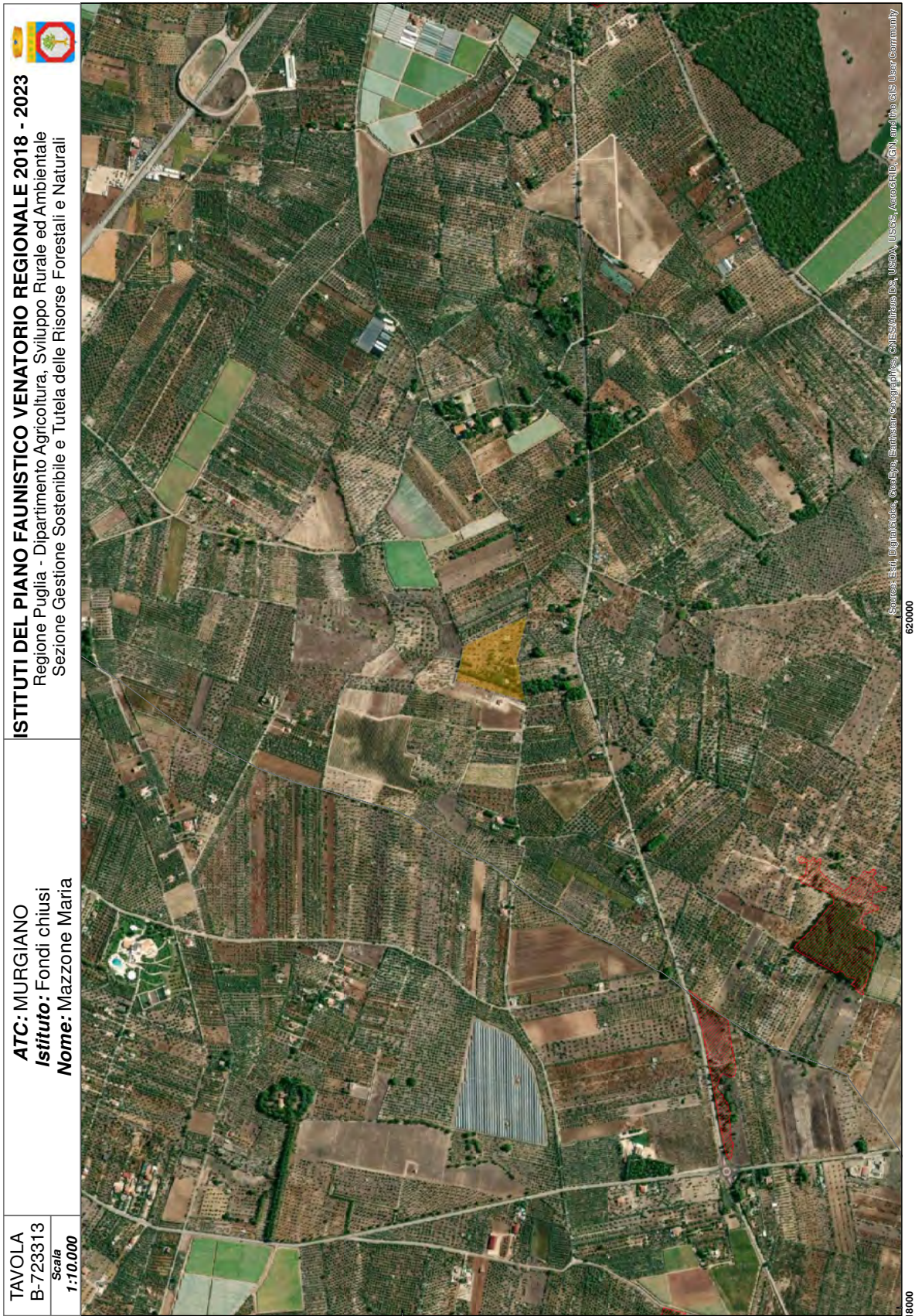




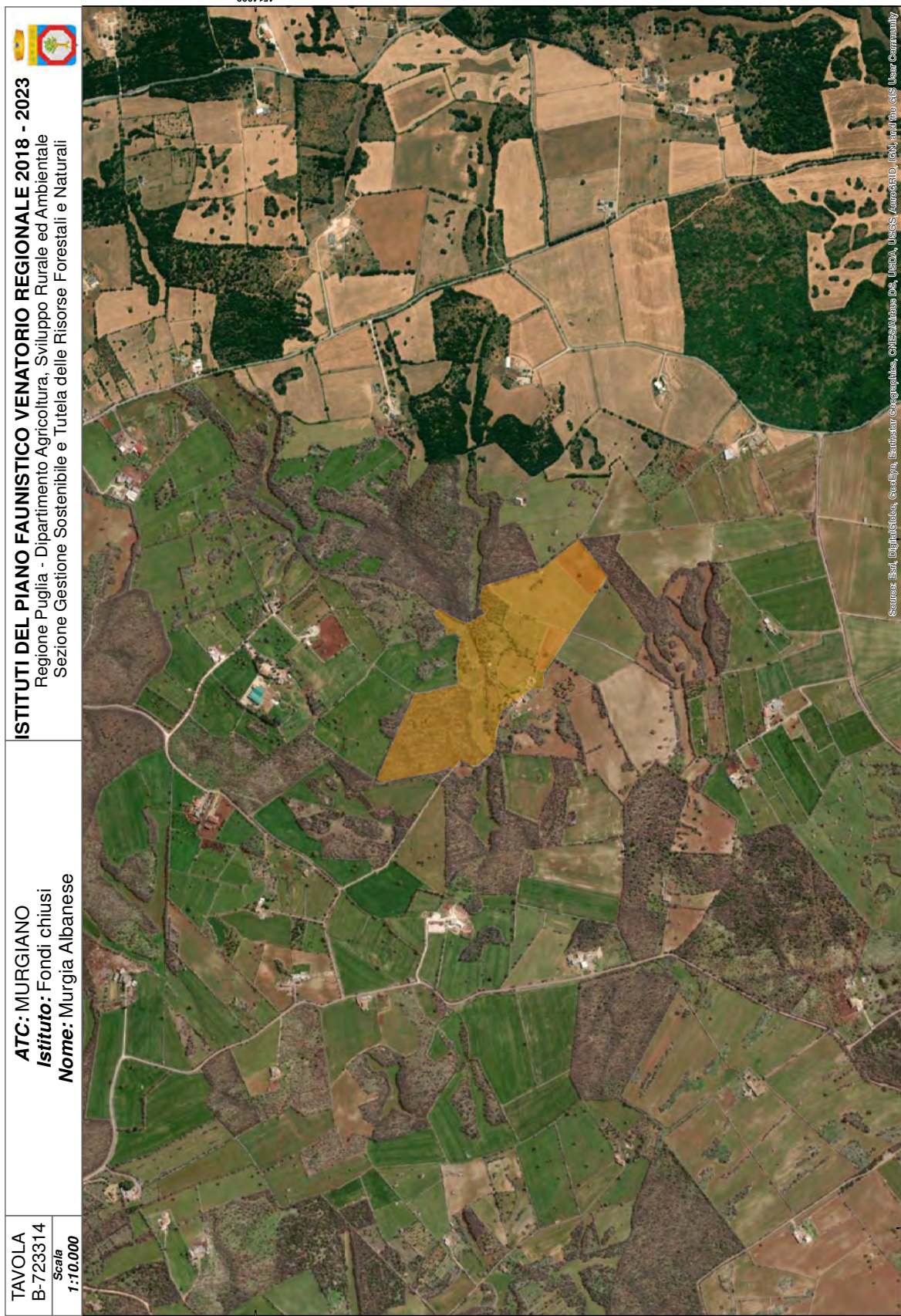


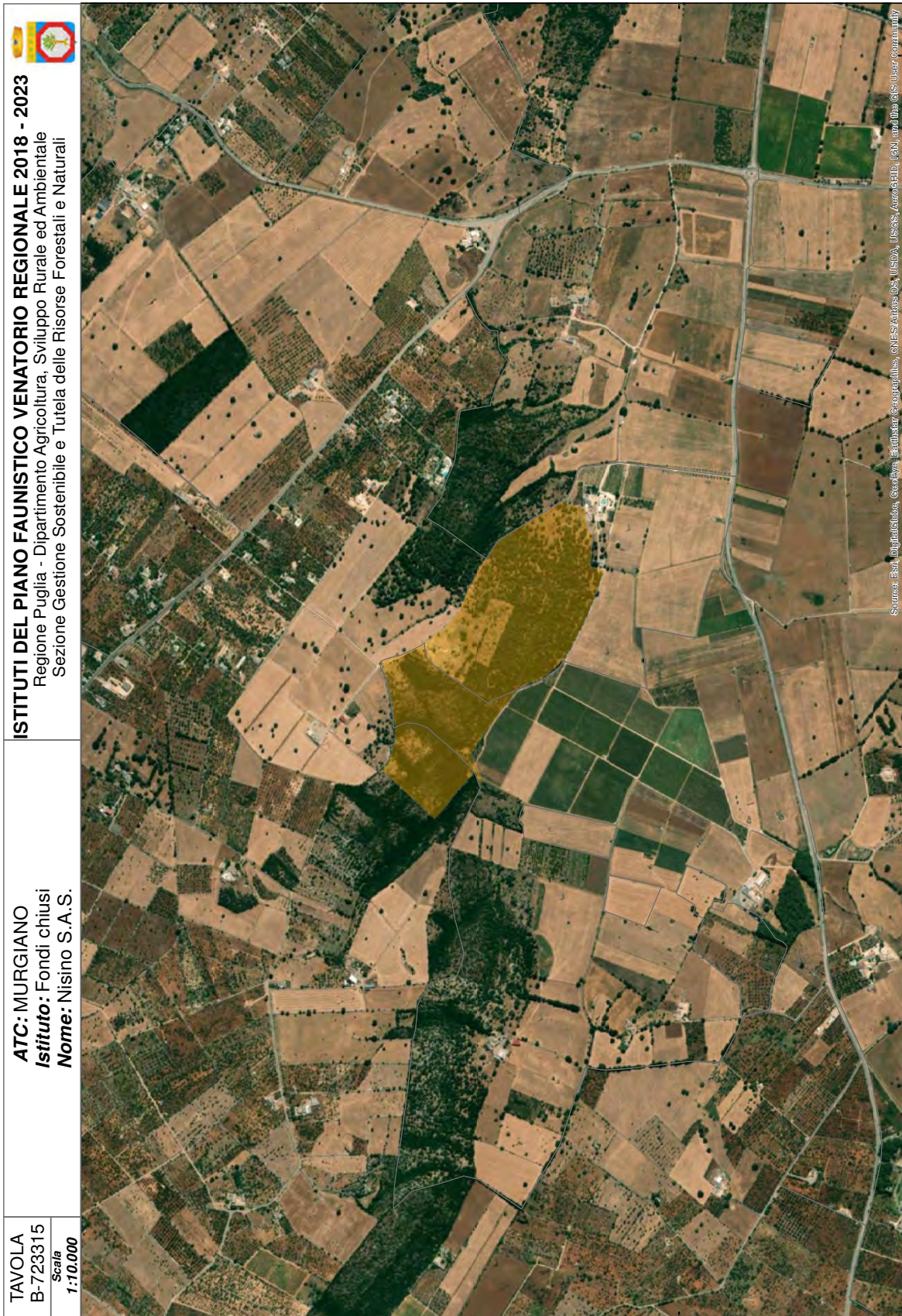


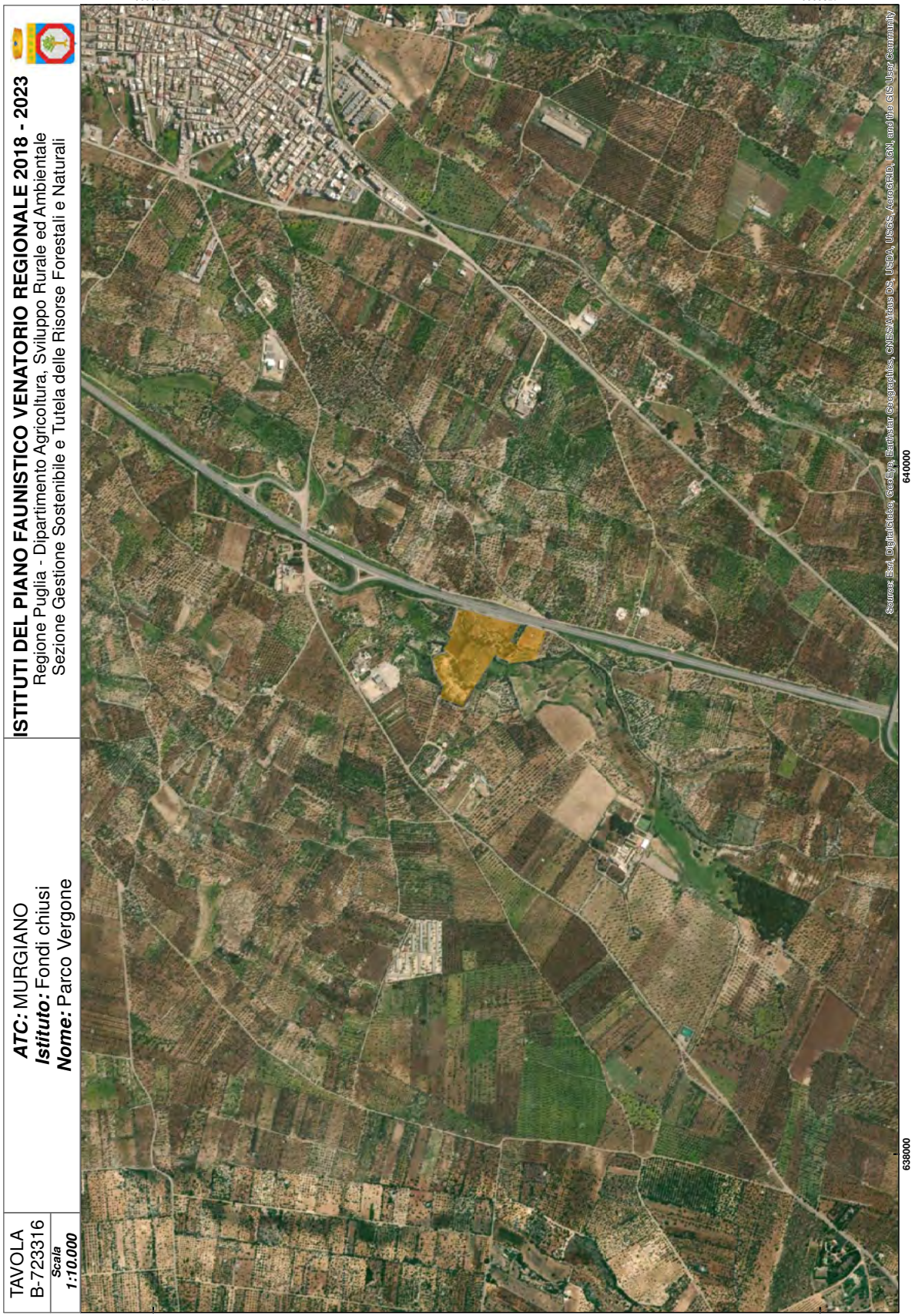


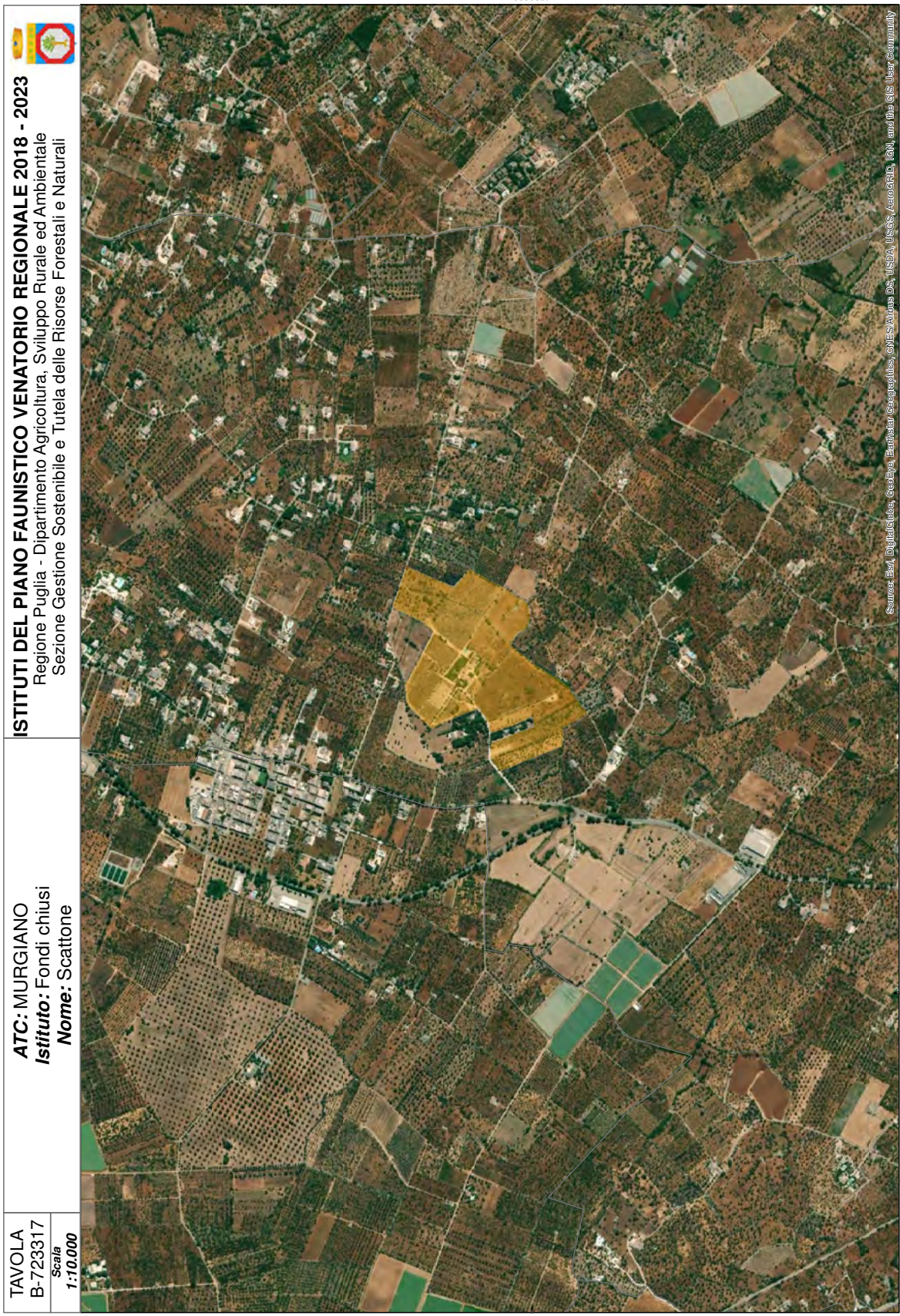












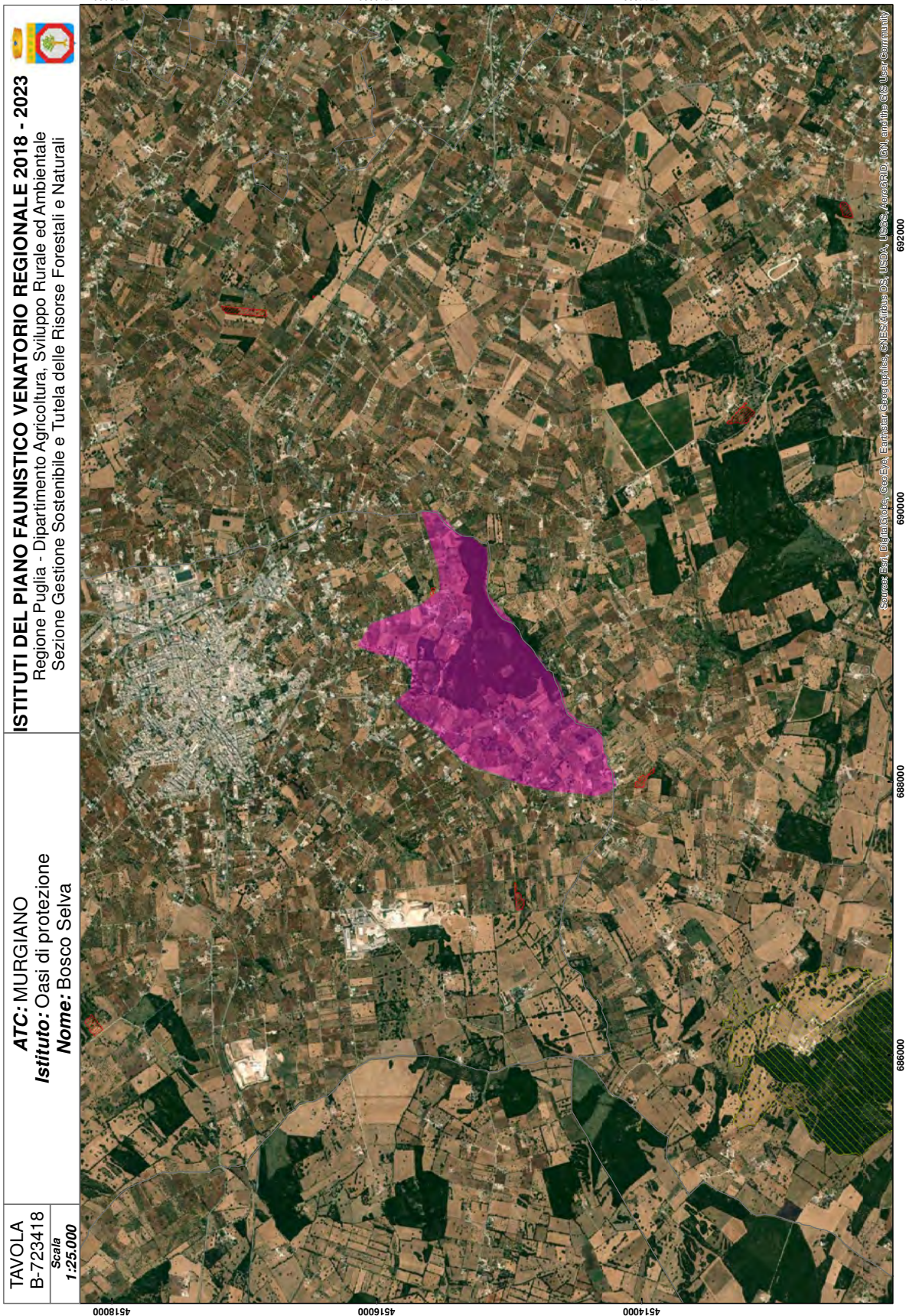


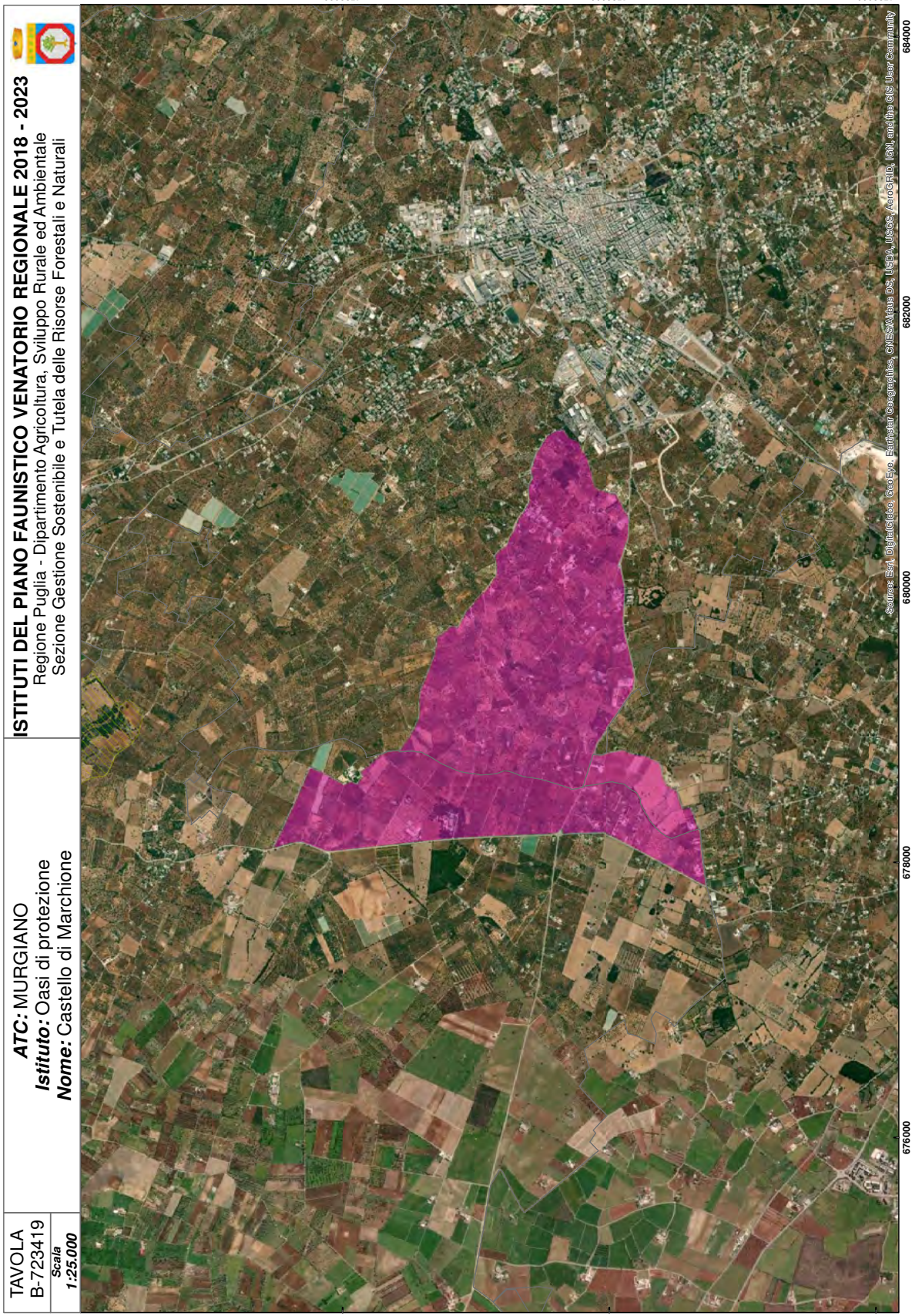
TAVOLA  
B-723418  
Scala  
1:25.000

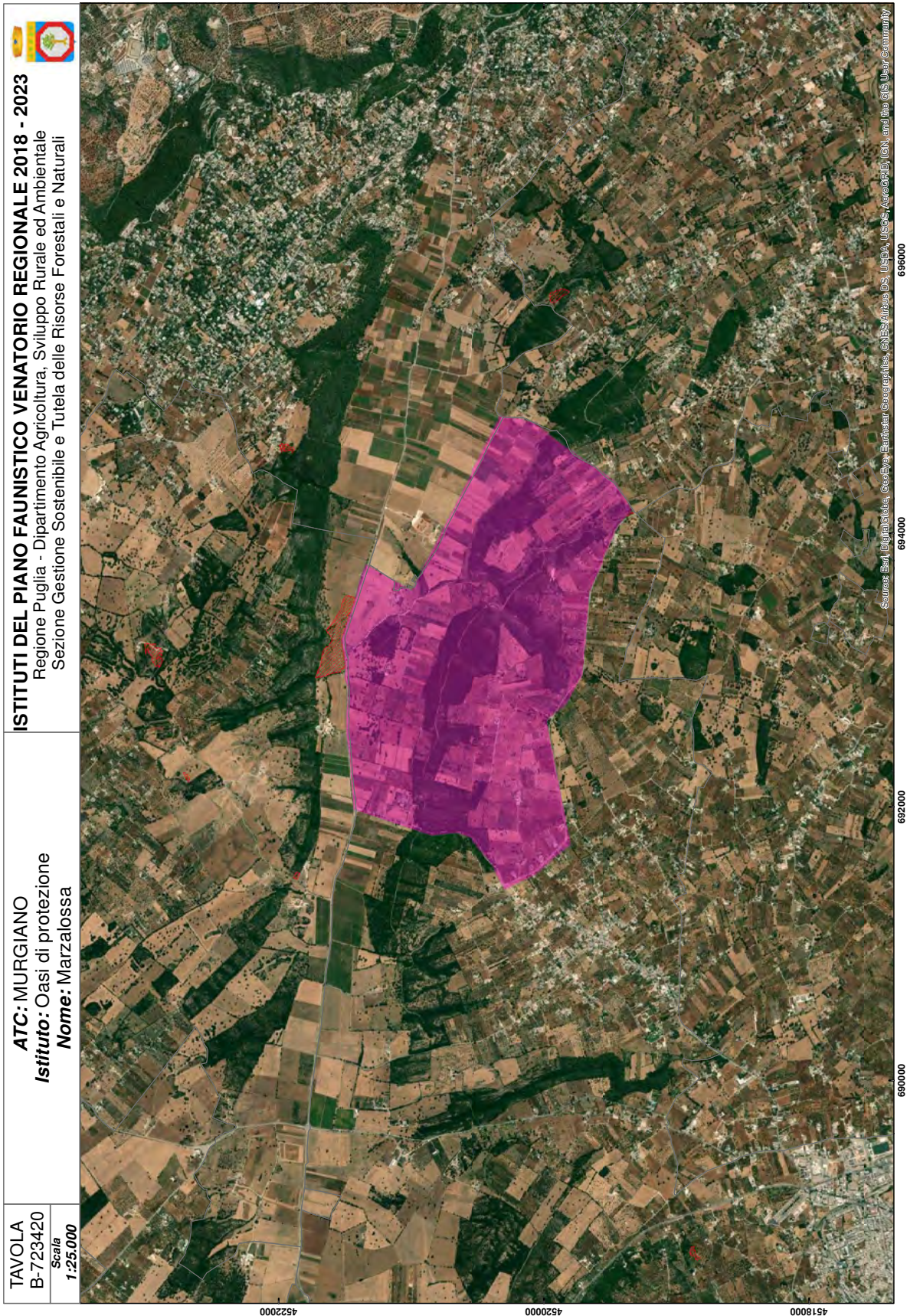
**ATC: MURIGIANO**  
**Istituto: Oasi di protezione**  
**Nome: Bosco Selva**

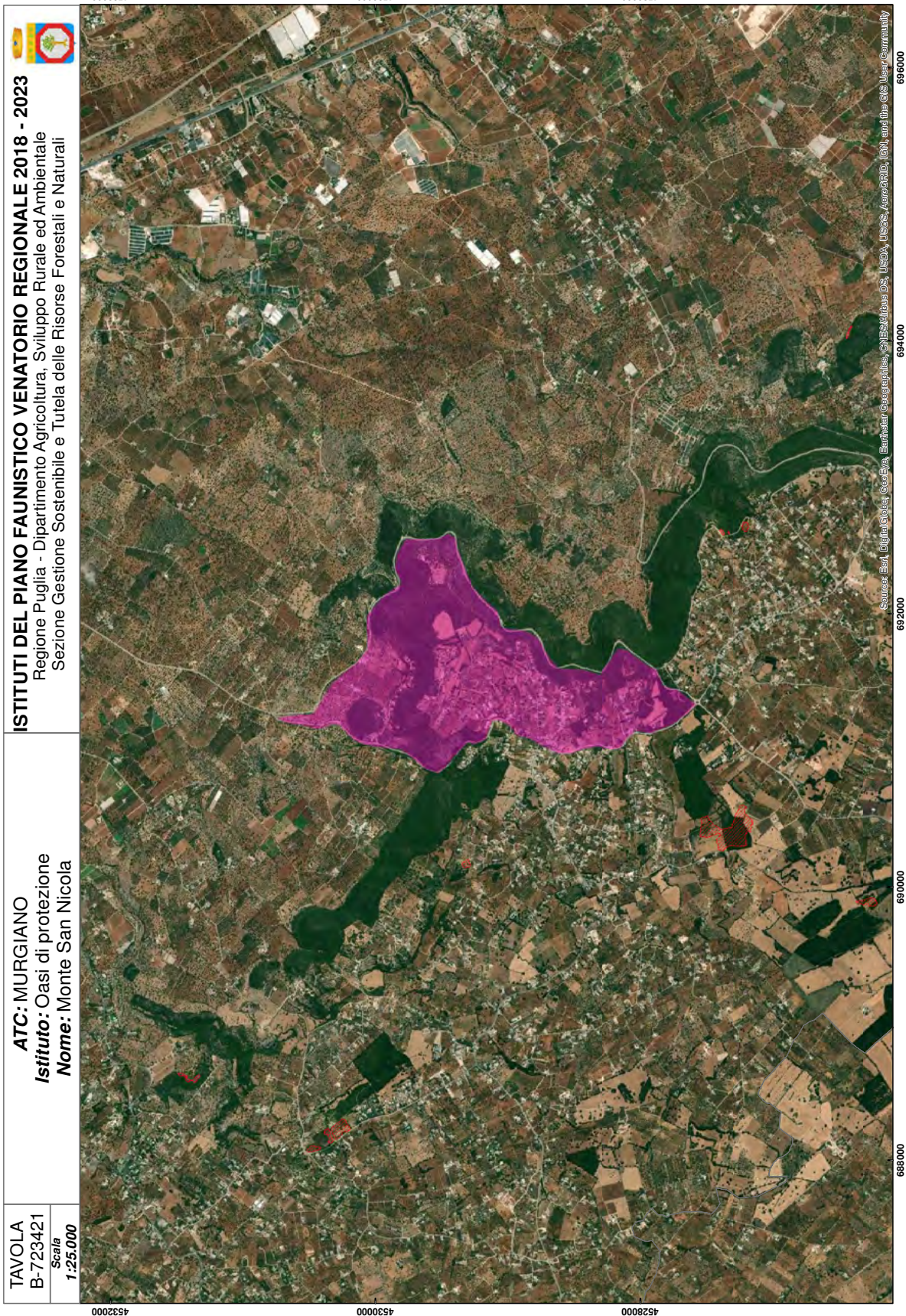
**ISTITUTI DEL PIANO FAUNISTICO VENATORIO REGIONALE 2018 - 2023**  
Regione Puglia - Dipartimento Agricoltura, Sviluppo Rurale ed Ambientale  
Sezione Gestione Sostenibile e Tutela delle Risorse Forestali e Naturali



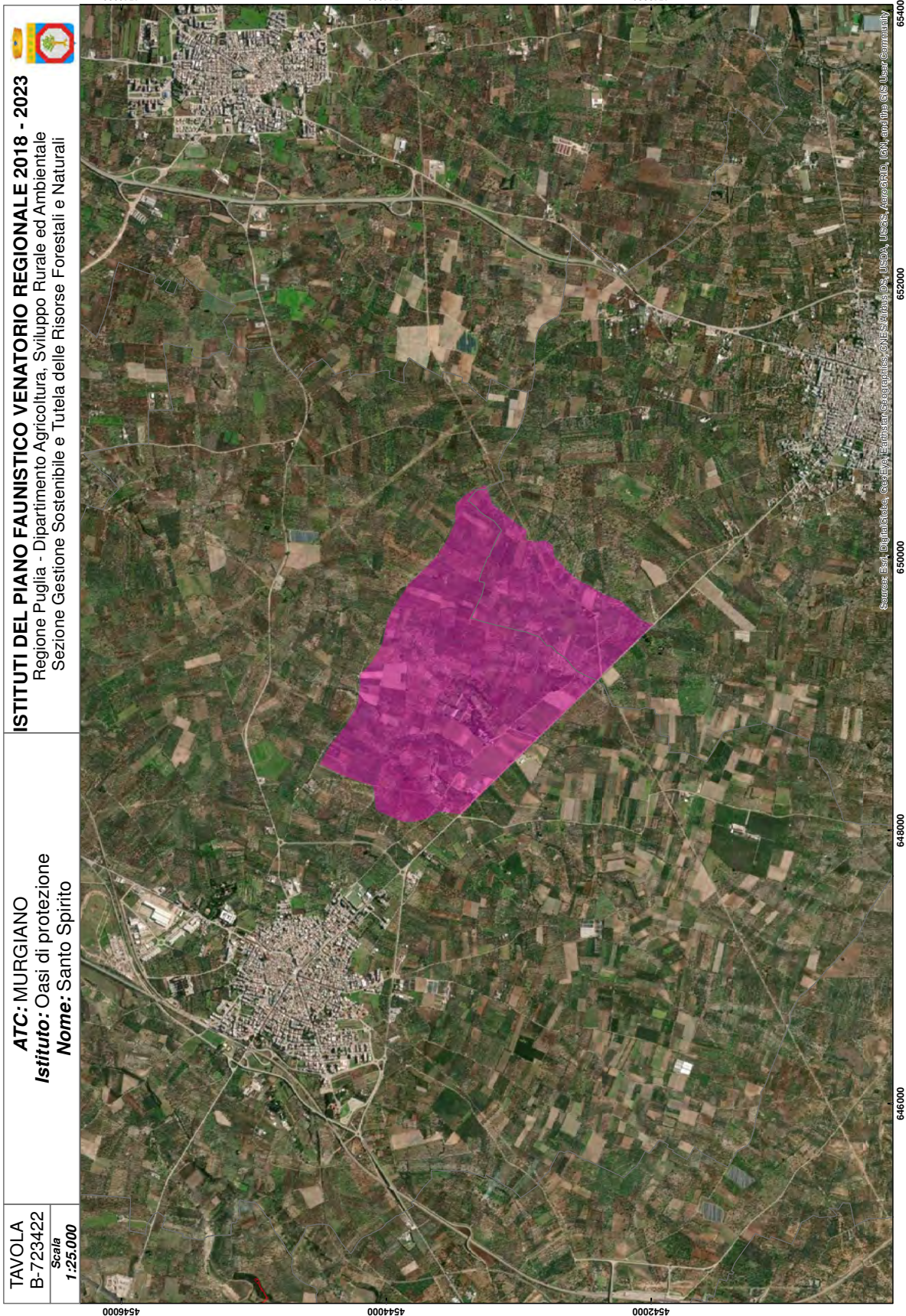
Source: Esri, DigitalGlobe, GeoEye, Earthstar Geographics, CNES/Airbus DS, USDA, USGS, AeroGRID, IGN, and the GIS User Community

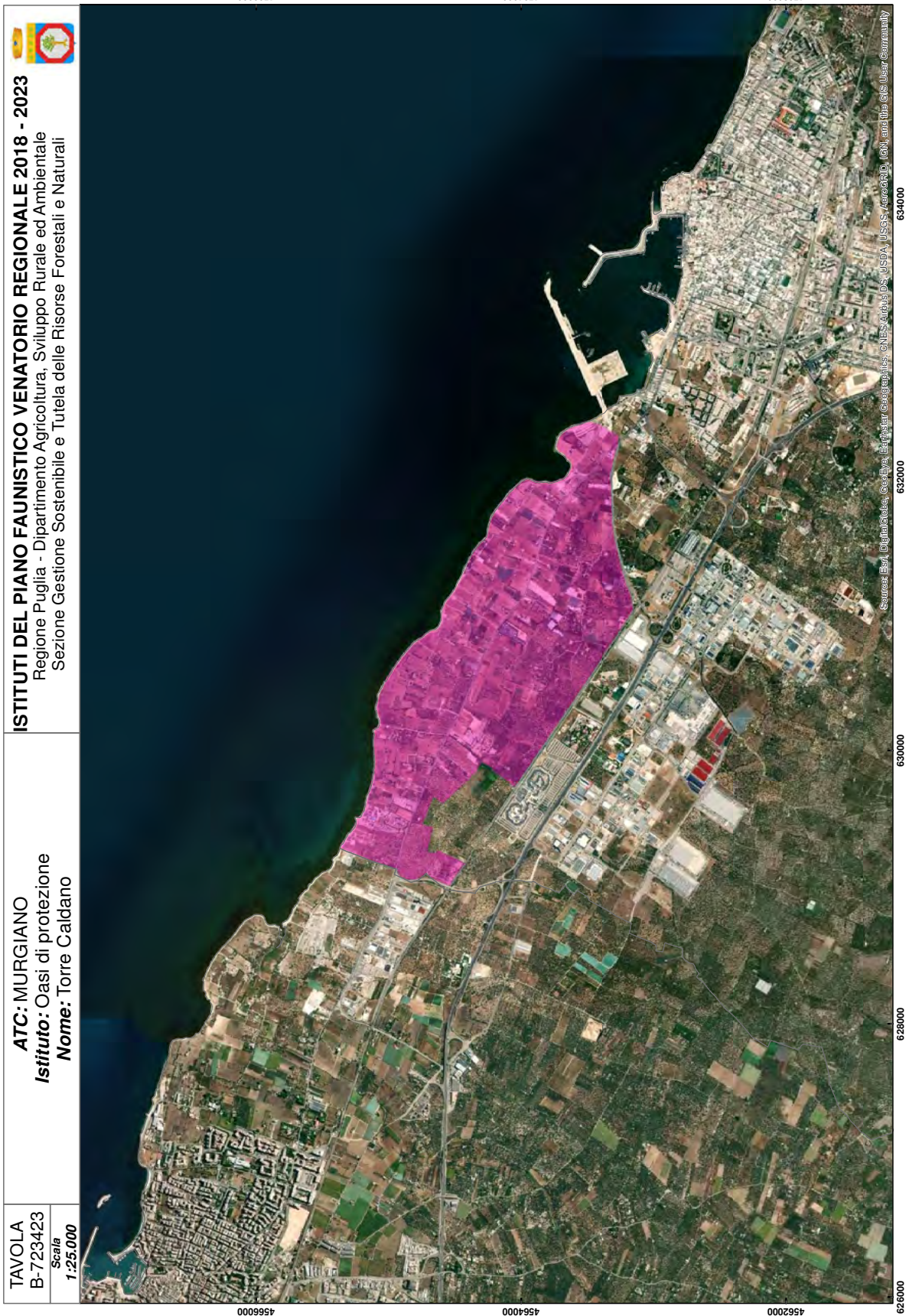


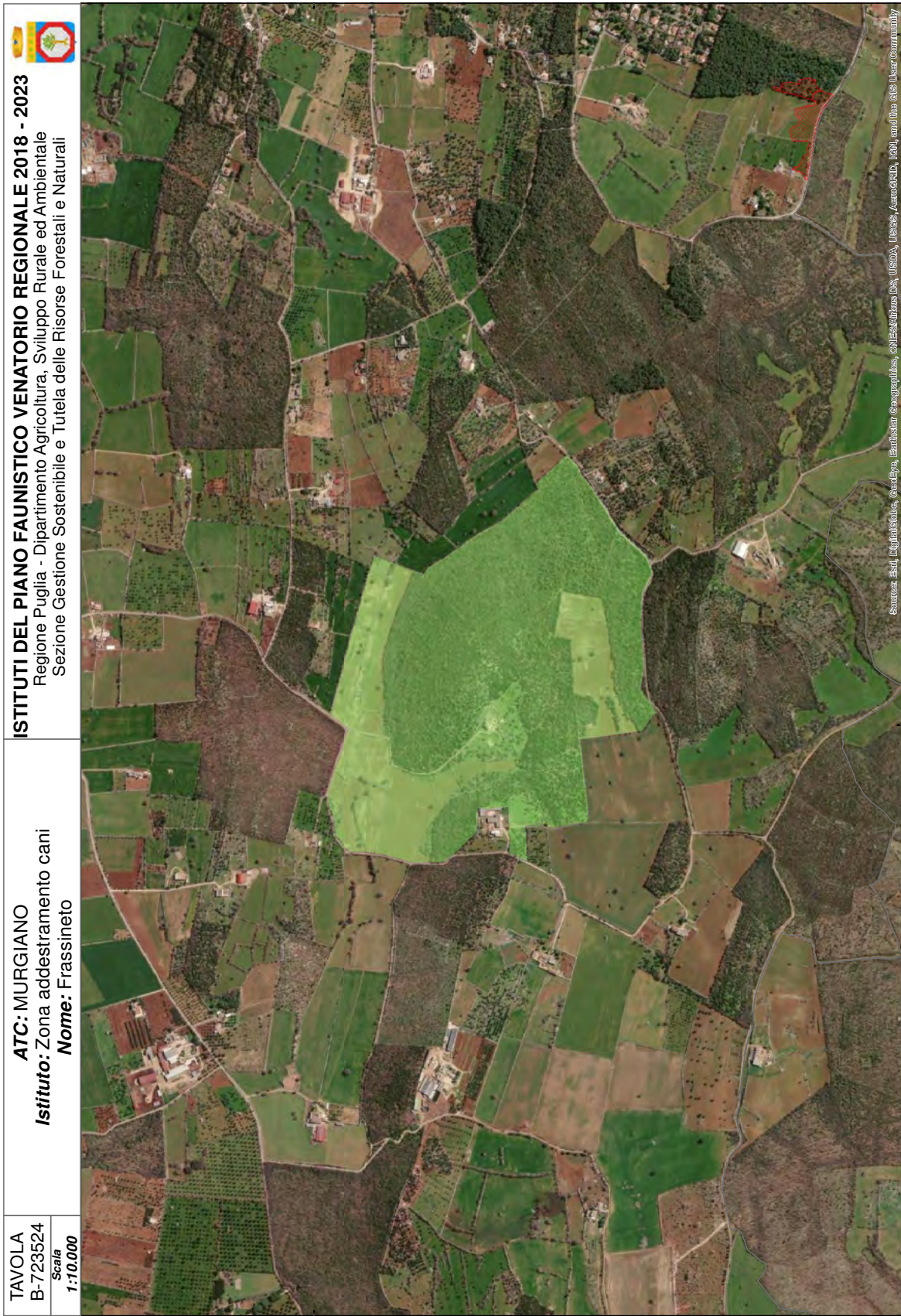












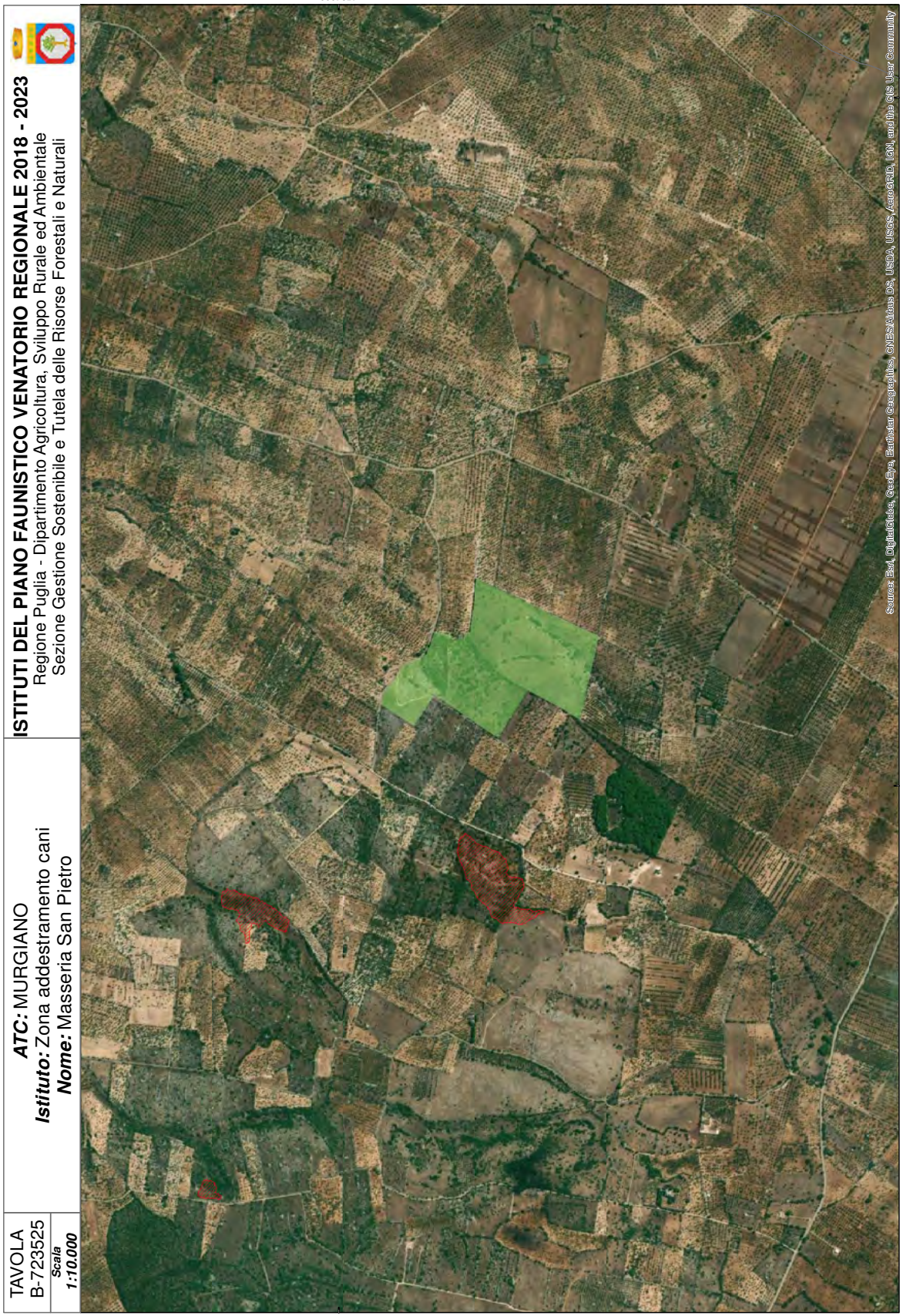
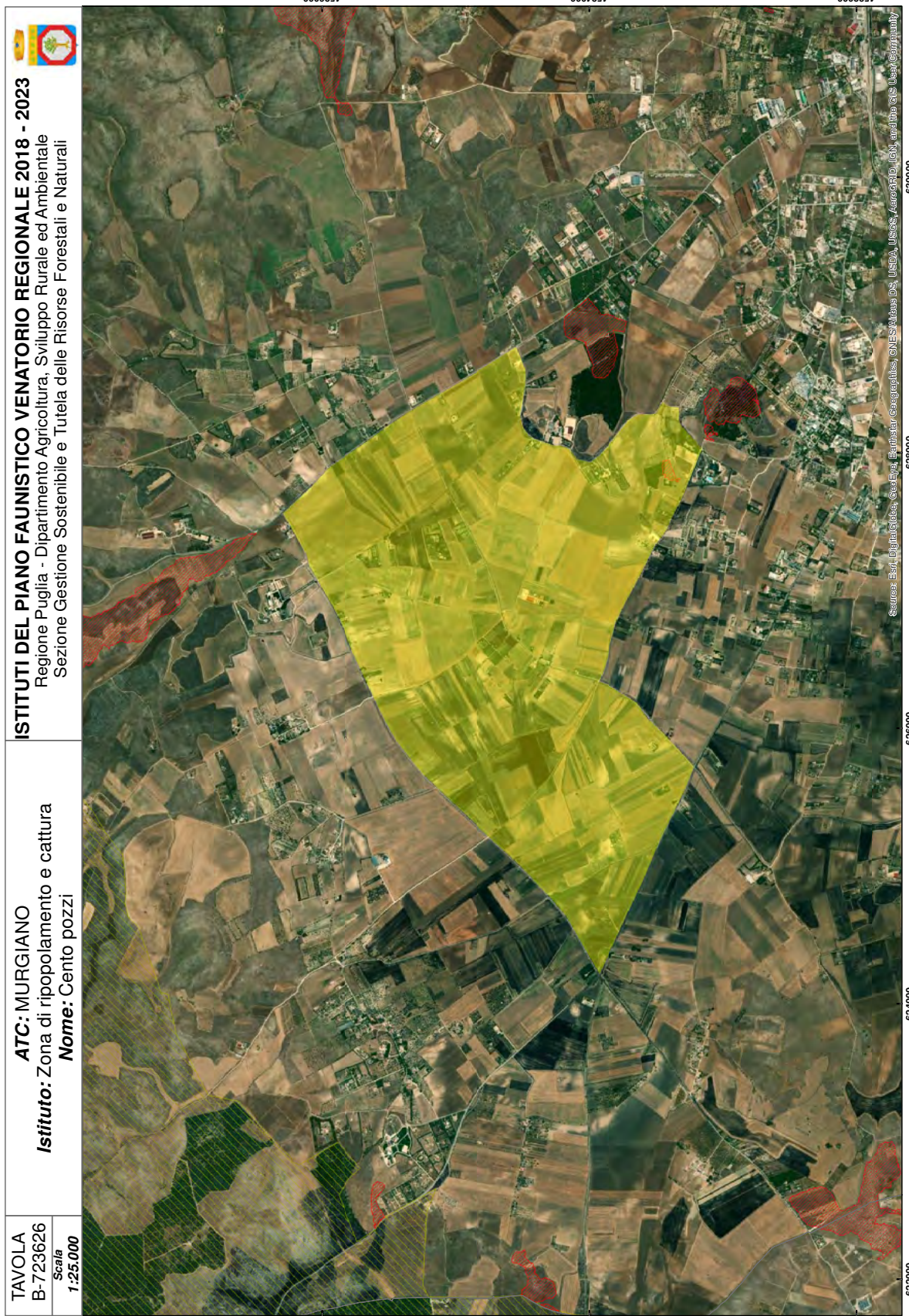


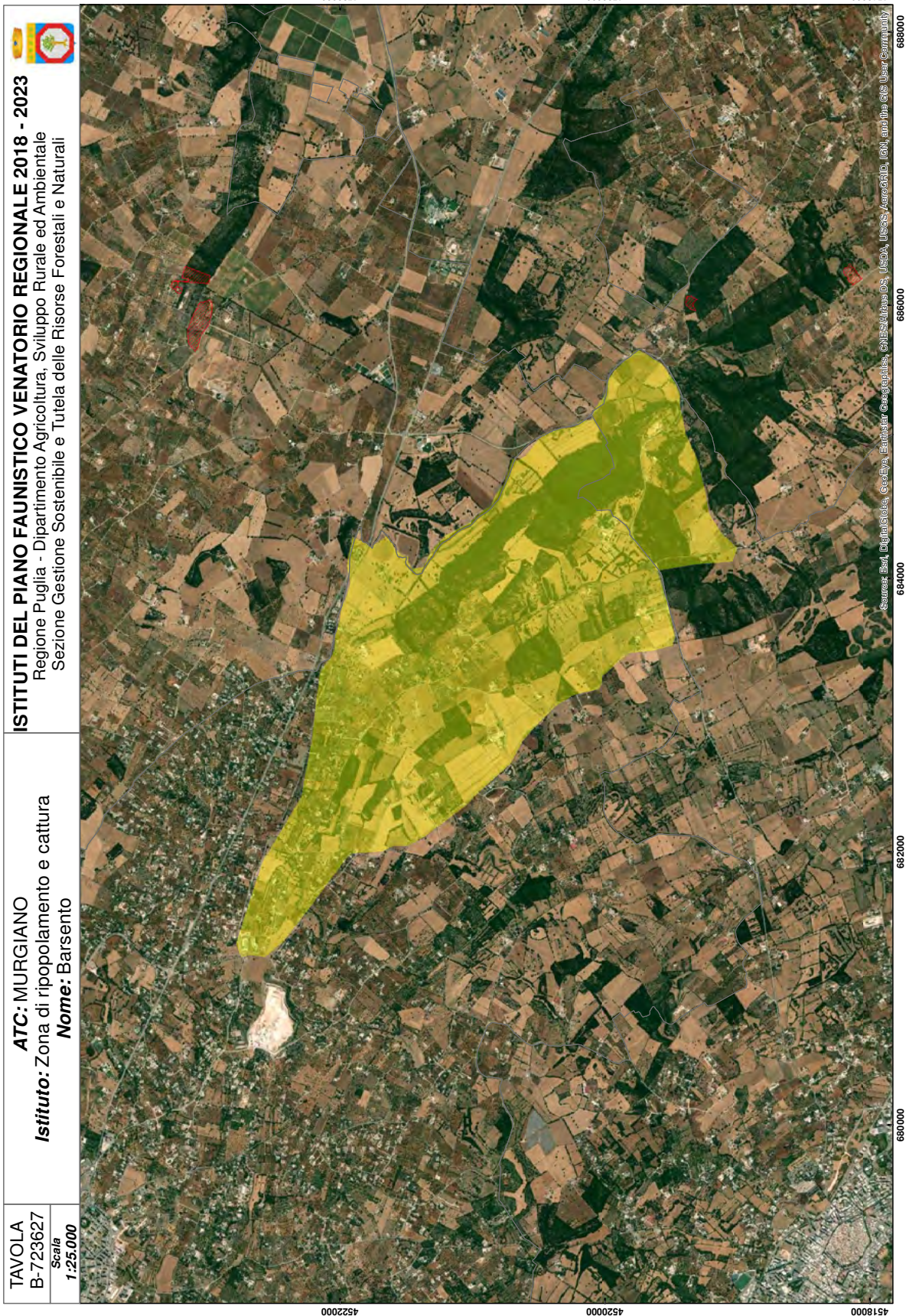
TAVOLA  
B-723525  
Scala  
1:10.000

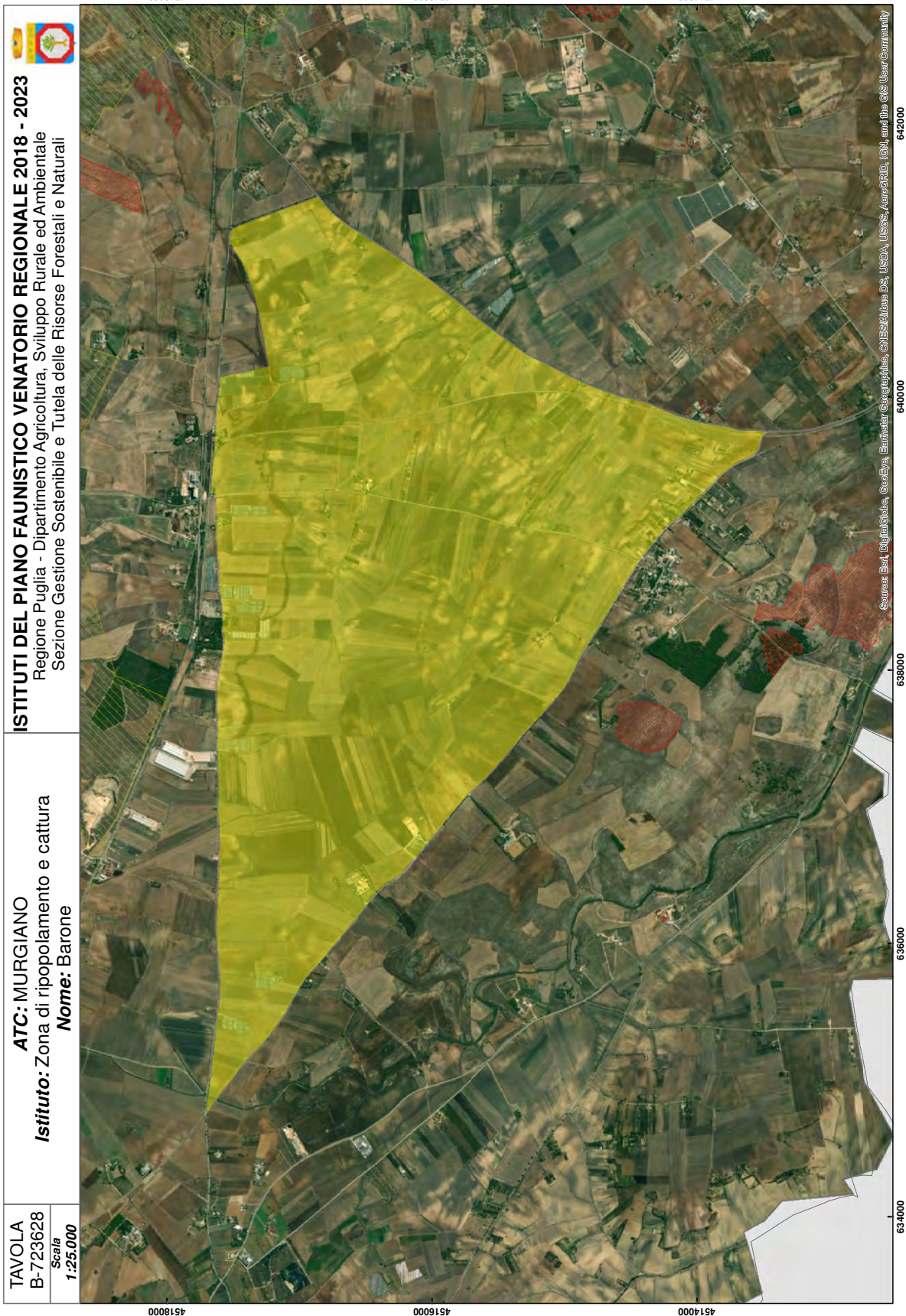
**ATC: MURGIANO**  
**Istituto:** Zona addestramento cani  
**Nome:** Masseria San Pietro

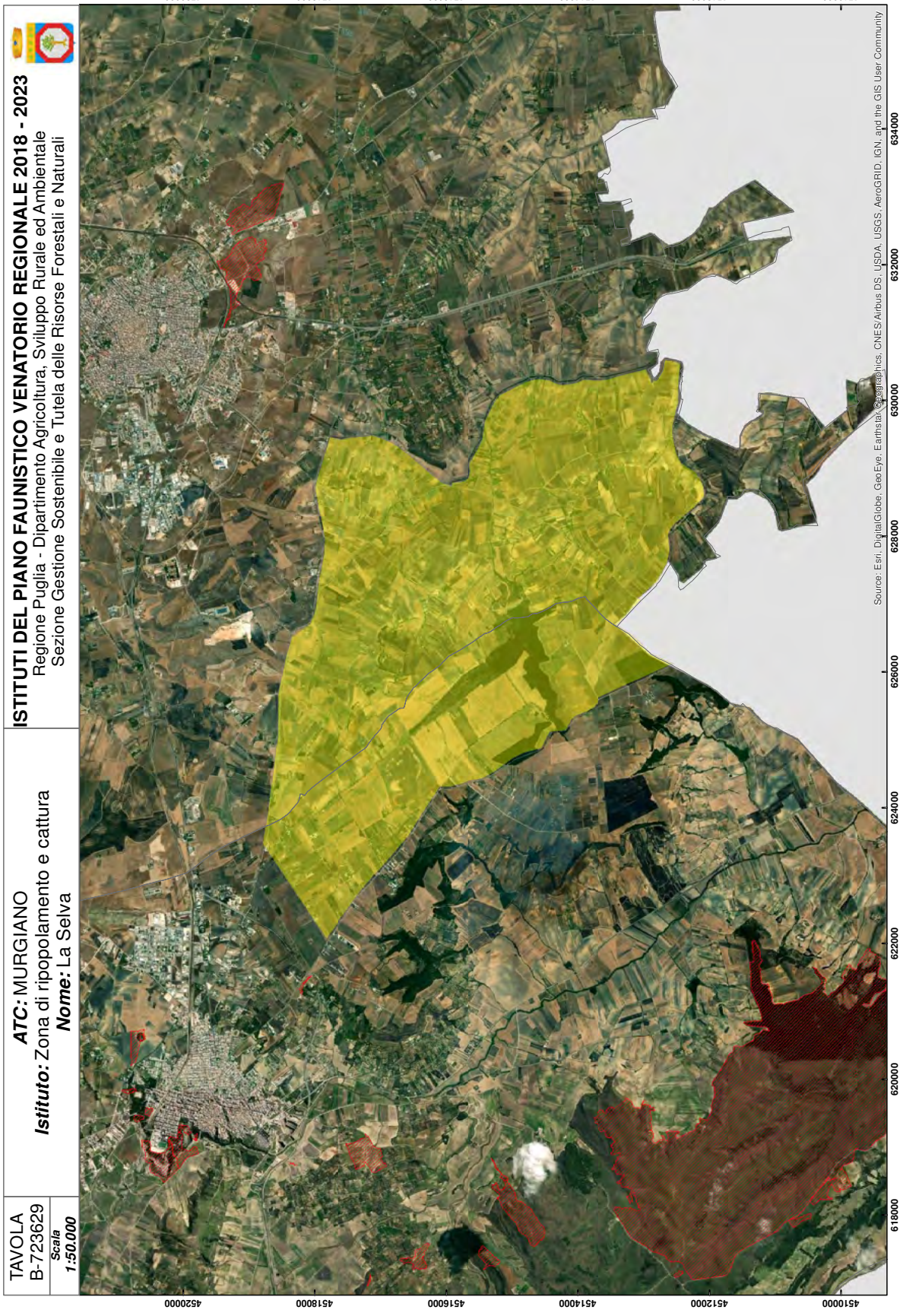
  
**ISTITUTI DEL PIANO FAUNISTICO VENATORIO REGIONALE 2018 - 2023**  
Regione Puglia - Dipartimento Agricoltura, Sviluppo Rurale ed Ambientale  
Sezione Gestione Sostenibile e Tutela delle Risorse Forestali e Naturali

Source: Esri, DigitalGlobe, GeoEye, Earthstar Geographics, CNES/Airbus DS, USDA, USGS, AeroGRID, IGN, and the GIS User Community

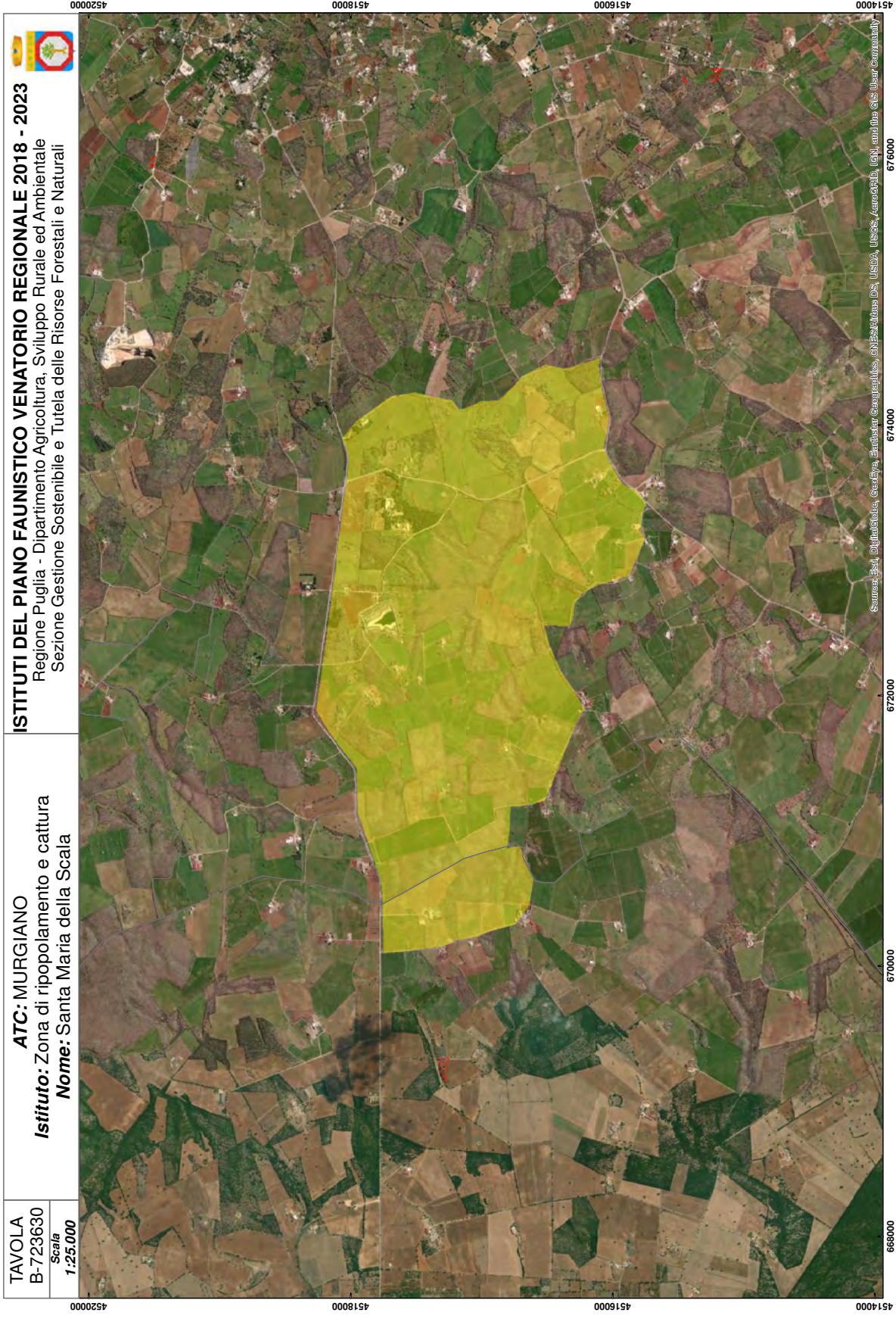


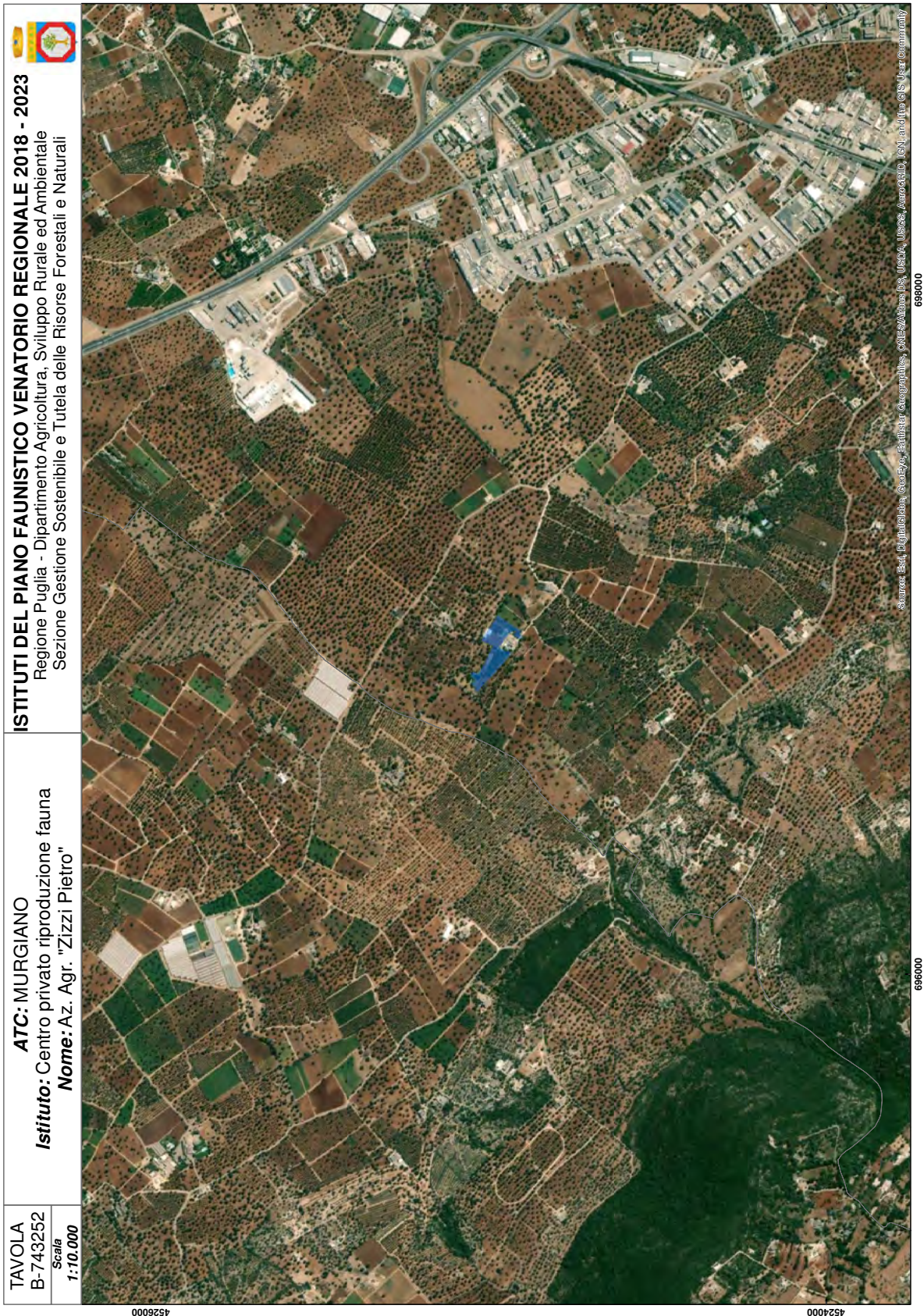


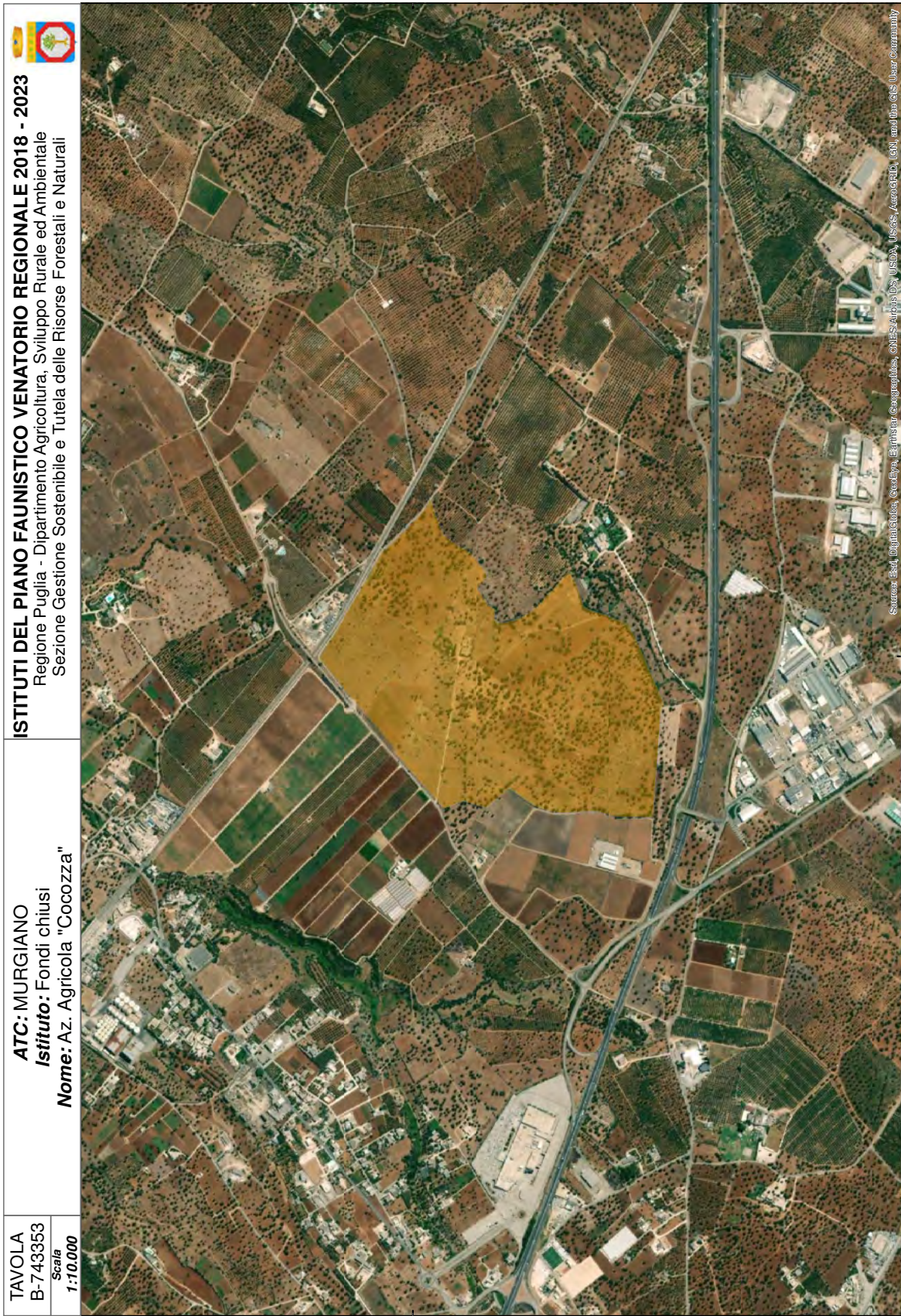




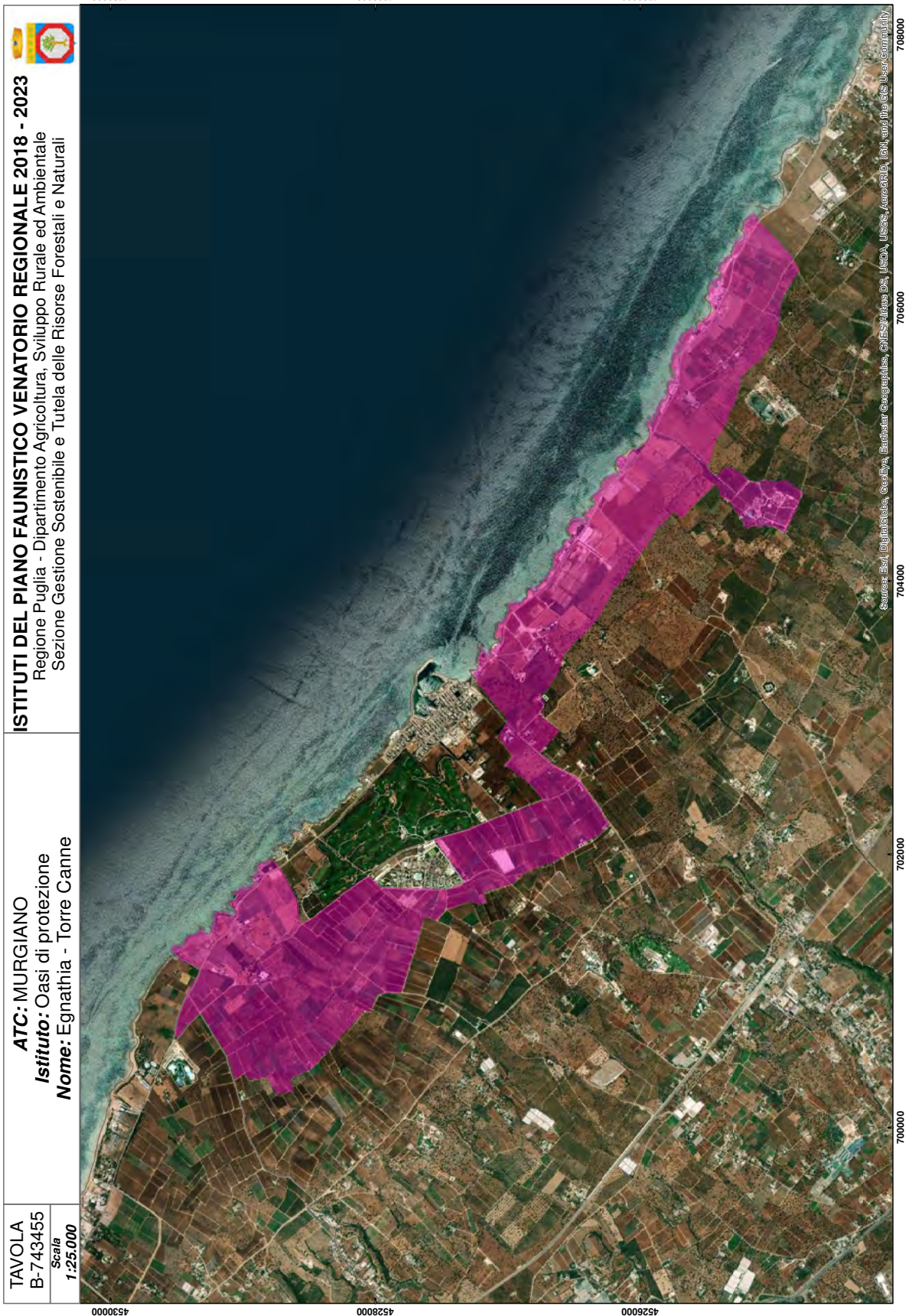












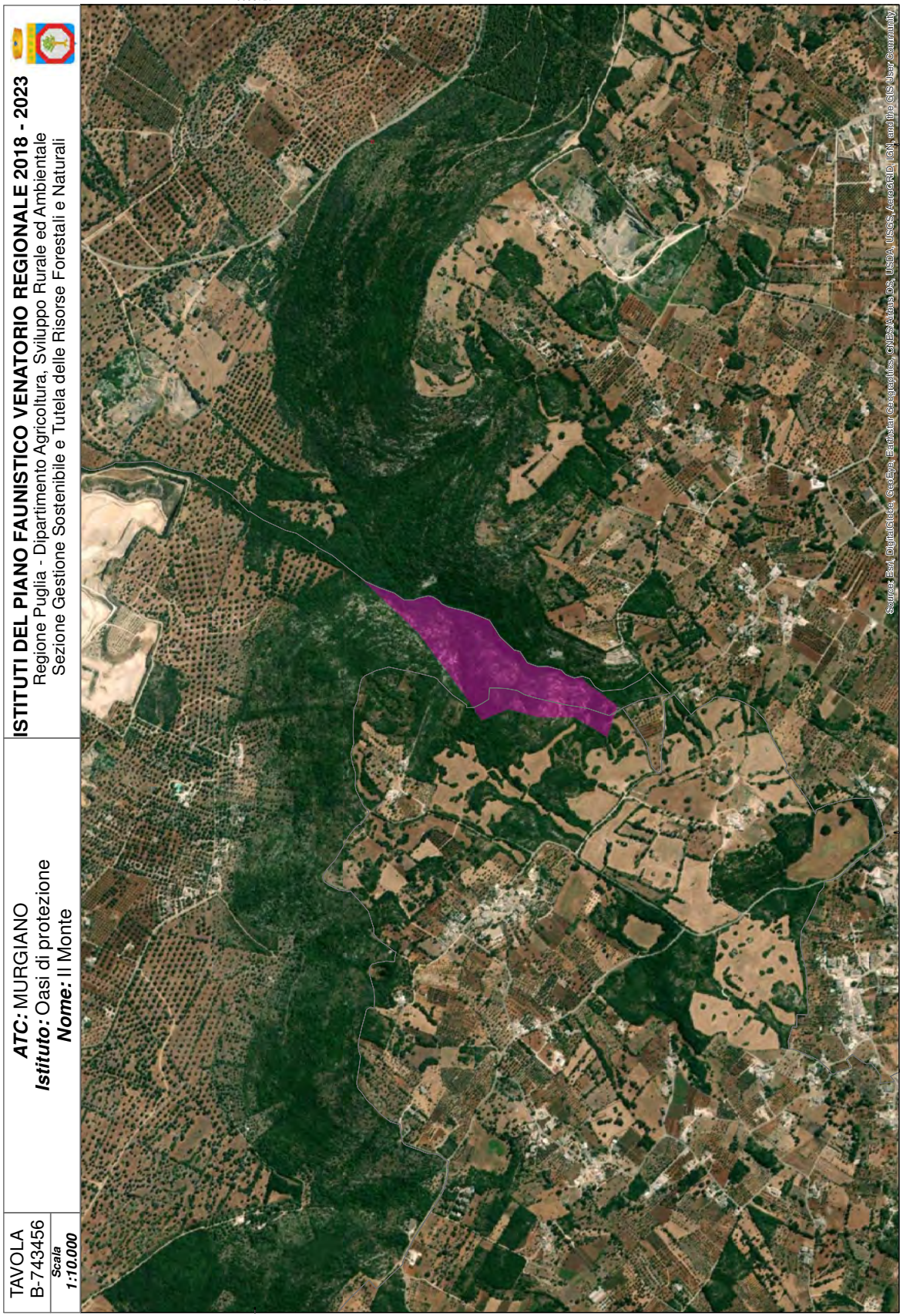


TAVOLA  
B-743456  
Scala  
1:10.000

**ATC: MURGHIANO**  
**Istituto: Oasi di protezione**  
**Nome: Il Monte**

**ISTITUTI DEL PIANO FAUNISTICO VENATORIO REGIONALE 2018 - 2023**  
Regione Puglia - Dipartimento Agricoltura, Sviluppo Rurale ed Ambientale  
Sezione Gestione Sostenibile e Tutela delle Risorse Forestali e Naturali



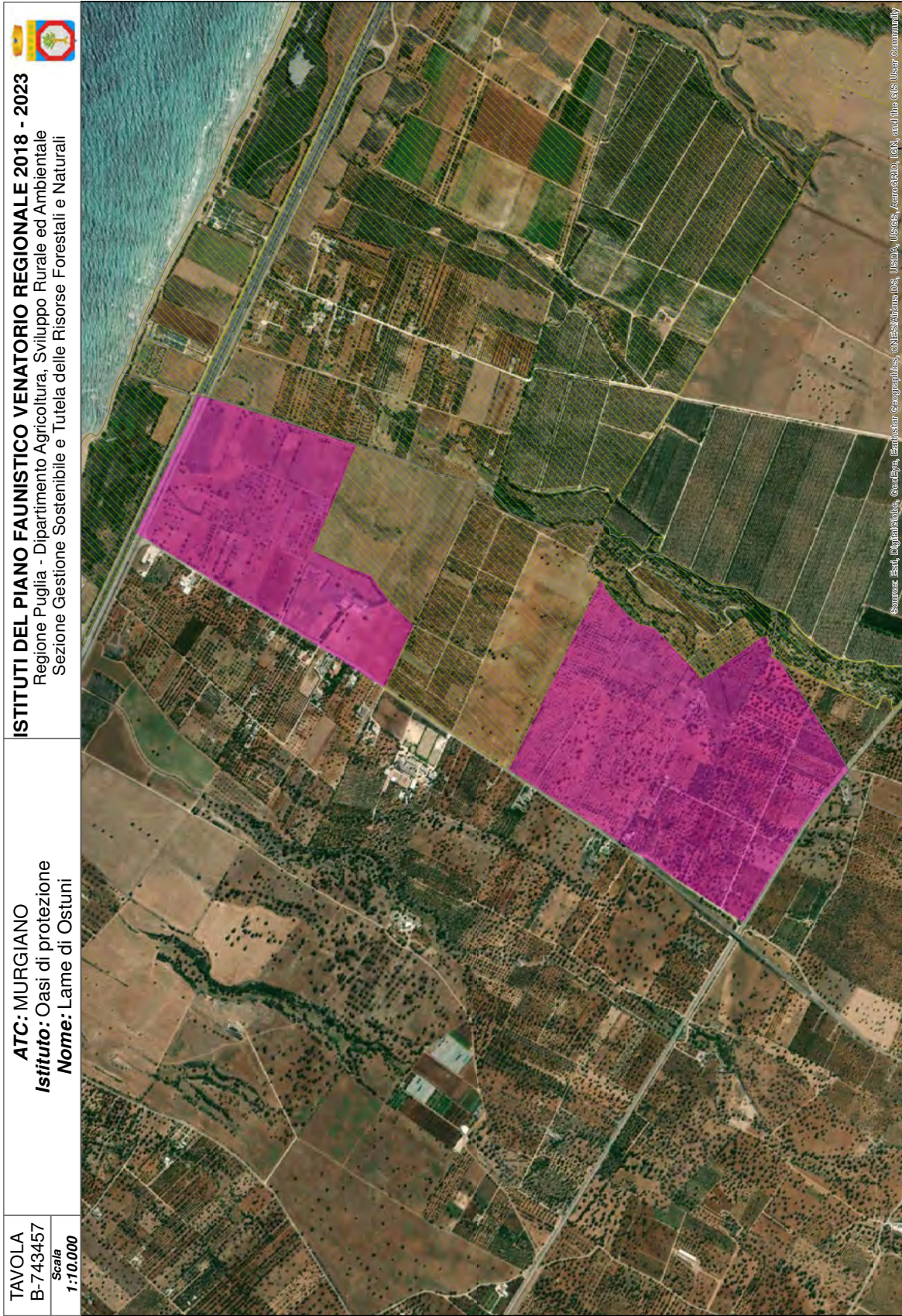
4518000

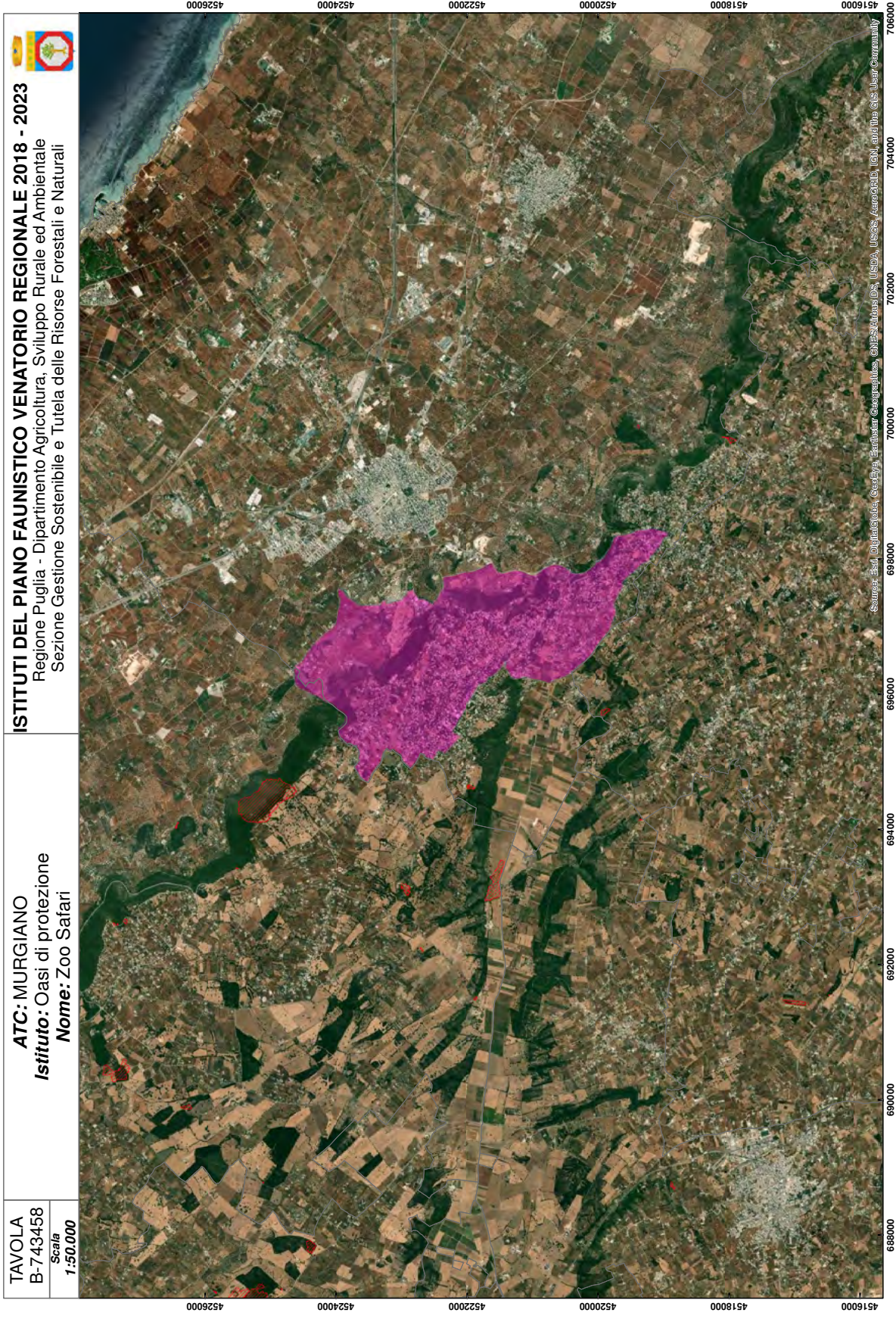
4518000

Source: Esri, DigitalGlobe, GeoEye, Earthstar Geographics, CNR AeroGlobe, USDA, USGS, AeroGRID, IGN, and the GIS User Community

702000

704000



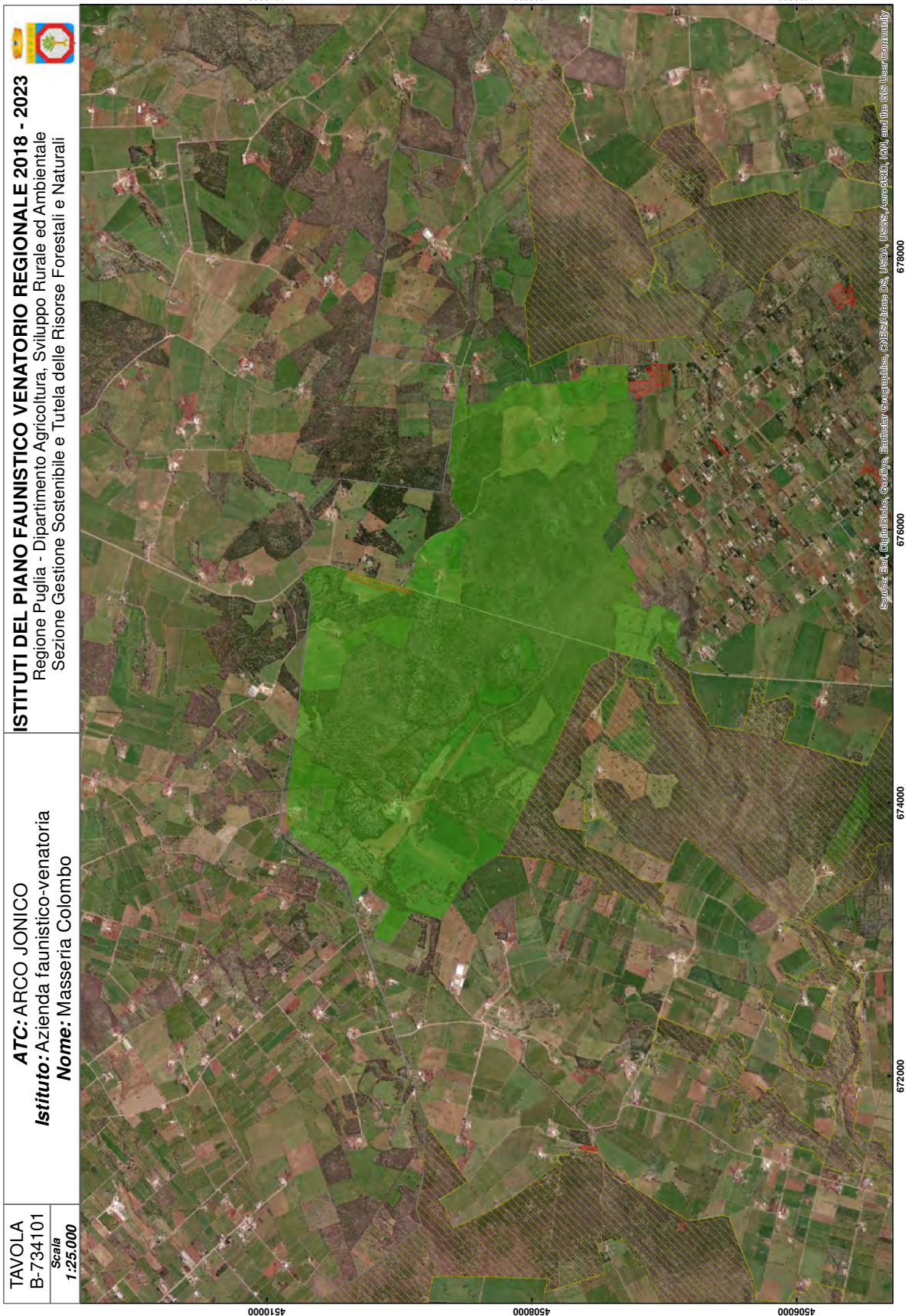


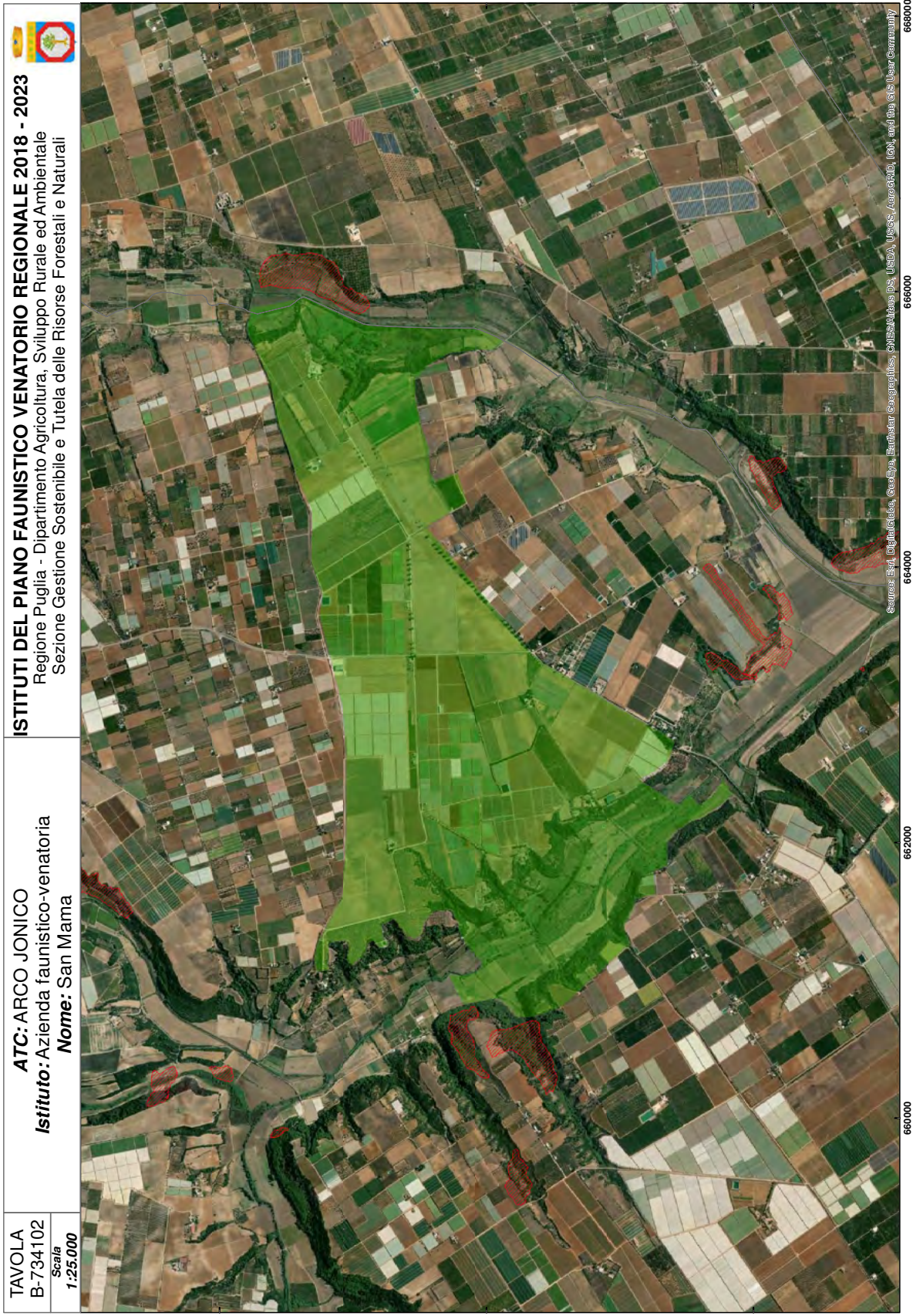


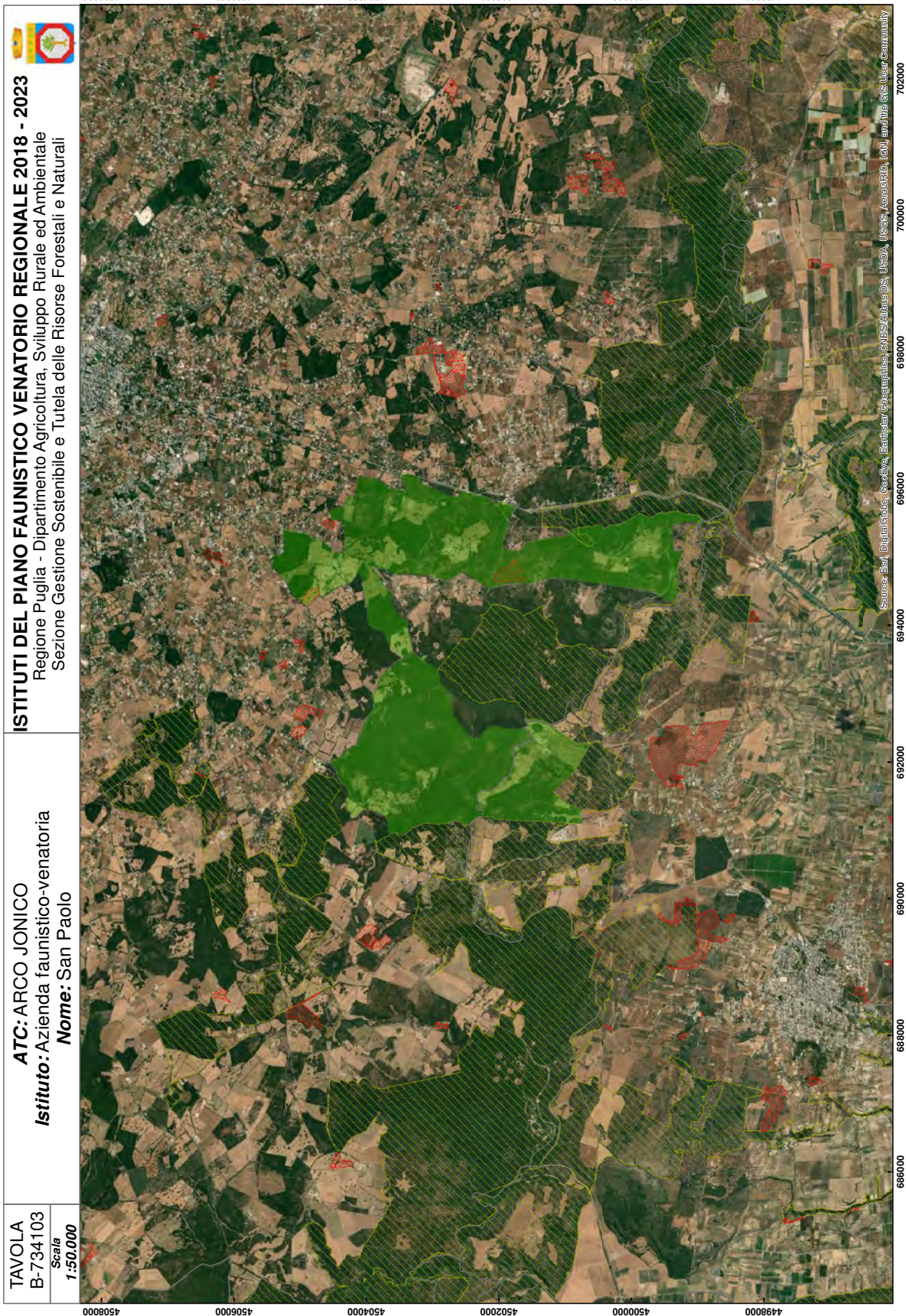
Le prime due cifre rappresentano il codice della provincia di appartenenza dell'istituto. La terza cifra (quarta nel caso della BAT) rappresenta l'ATC di appartenenza dell'istituto (1=Capitanata; 2=Orfano; 3=Murgino; 4=Arco Ionico; 5=Messapico; 6=Salento). La cifra successiva indica il tipo di istituto (1=Azienda Faunistico Venatoria; 2=Centro Privato di Riproduzione dell'Fauna; 3=Fondo Chiuso; 4=Oasi di Protezione; 5=Zona di Addestramento Cani; 6=Zona di Ripopolamento e Cattura). Le ultime due cifre rappresentano, progressivamente e in maniera univoca, i singoli istituti.

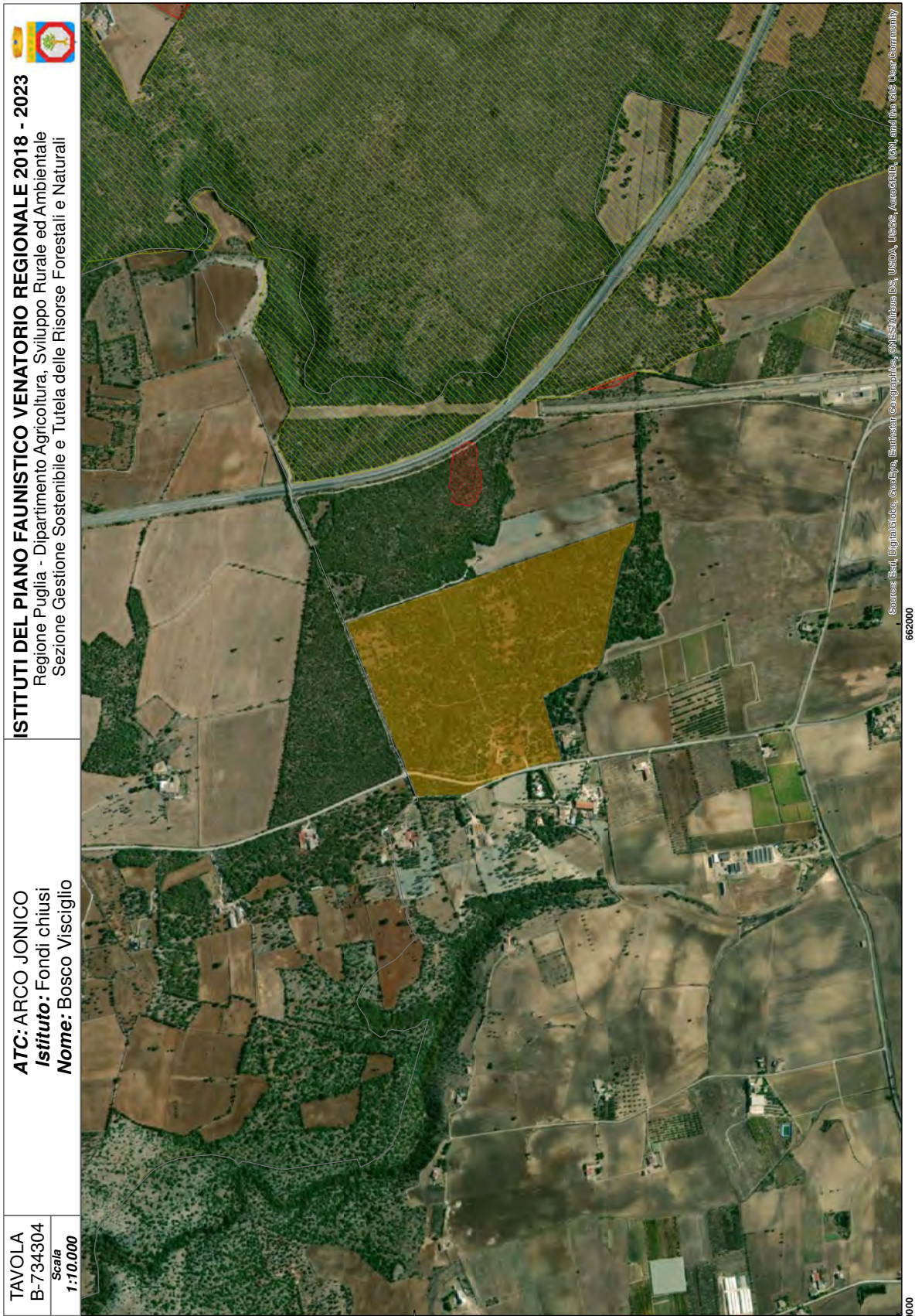
Esempio: istituto n. 745650: 74= Prov. Di Brindisi; 5= ATC Messapico; 6= Zona di Ripopolamento e Cattura; 50= 50esimo istituto della Provincia di Brindisi.

COD. PROV.	ATC	ISTITUTO	NOME ISTITUTO	AREA CALCOLATA (mq)	CODICE ISTITUTO
73	ARCO IONICO	Azienda faunistico-venatoria	Masseria Colombo	6.687.804	734101
73	ARCO IONICO	Azienda faunistico-venatoria	San Maria	8.126.915	734102
73	ARCO IONICO	Azienda faunistico-venatoria	San Paolo	12.447.278	734103
73	ARCO IONICO	Fondi chiusi	Bosco Vistigilo	378.555	734304
73	ARCO IONICO	Fondi chiusi	C.da Casabianca	354.795	734305
73	ARCO IONICO	Fondi chiusi	C.da Petrone	94.992	734306
73	ARCO IONICO	Fondi chiusi	C.da Ruzzoli	39.001	734307
73	ARCO IONICO	Fondi chiusi	Maruggio	772.746	734308
73	ARCO IONICO	Fondi chiusi	Masseria Monti del Duca	1.680.619	734309
73	ARCO IONICO	Fondi chiusi	Masseria Scarno	142.085	734310
73	ARCO IONICO	Oasi di protezione	Bosco delle Pianelle	14.560.897	734411
73	ARCO IONICO	Oasi di protezione	Bosco La Selva	1.503.764	734412
73	ARCO IONICO	Oasi di protezione	Corno della Strega	9.995.972	734413
73	ARCO IONICO	Oasi di protezione	Fillicchie	2.832.206	734414
73	ARCO IONICO	Oasi di protezione	Gravina di Castellaneta	301.382	734415
73	ARCO IONICO	Oasi di protezione	Gravina di Laterza	8.700.425	734416
73	ARCO IONICO	Oasi di protezione	Palude La vela	1.048.468	734417
73	ARCO IONICO	Oasi di protezione	Tagliante	246.991	734418
73	ARCO IONICO	Zona addestramento cani	Masseria Pizzica	508.401	734519
73	ARCO IONICO	Zona addestramento cani	Peronello	437.119	734520
73	ARCO IONICO	Zona addestramento cani	Salina Grande	257.353	734521
73	ARCO IONICO	Zona di ripopolamento e cattura	C.da Sessolo	5.149.756	734622
73	ARCO IONICO	Zona di ripopolamento e cattura	La Corvellara	5.183.203	734623
73	ARCO IONICO	Zona di ripopolamento e cattura	Loc. sopra La Foggia	4.043.531	734624

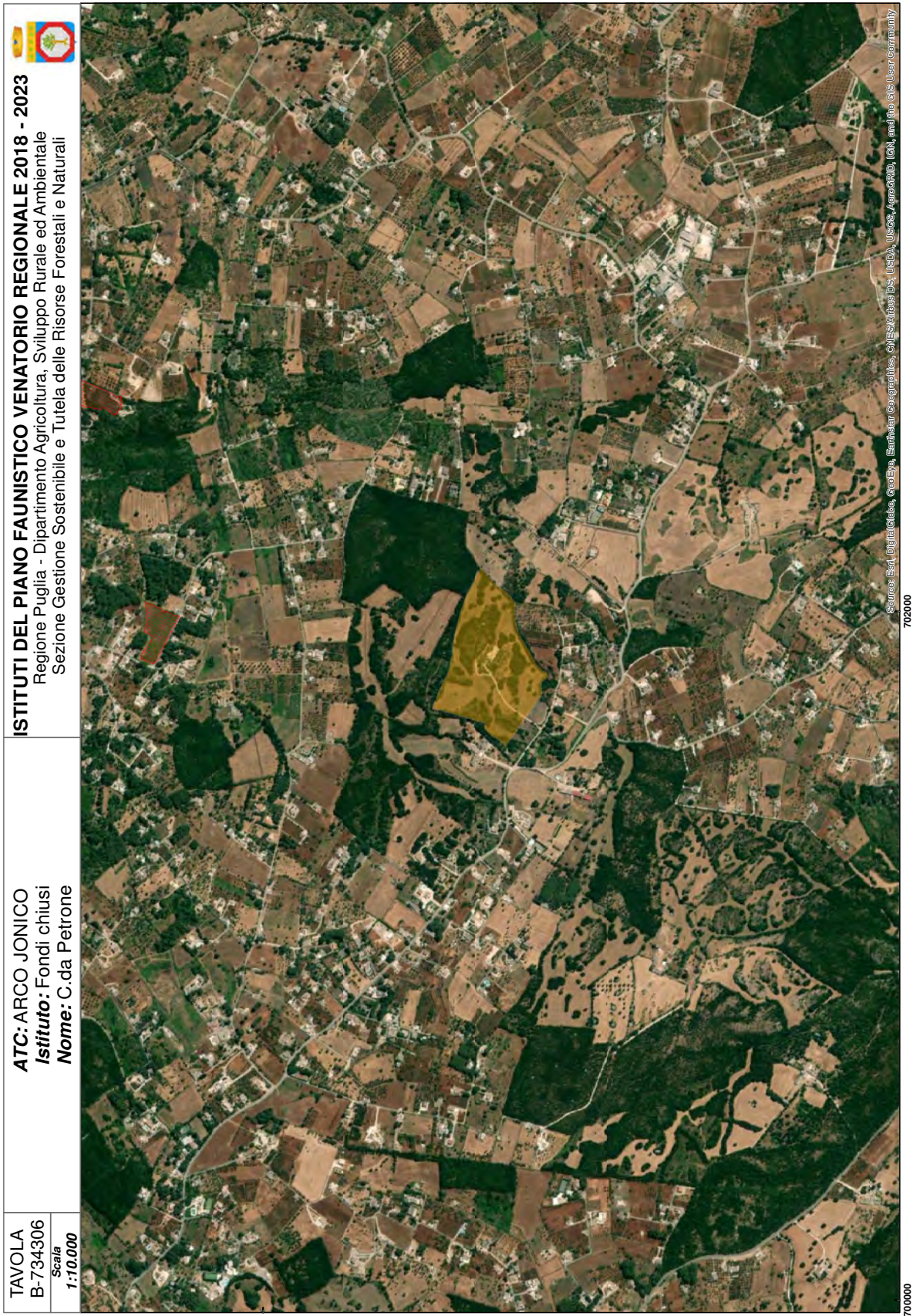


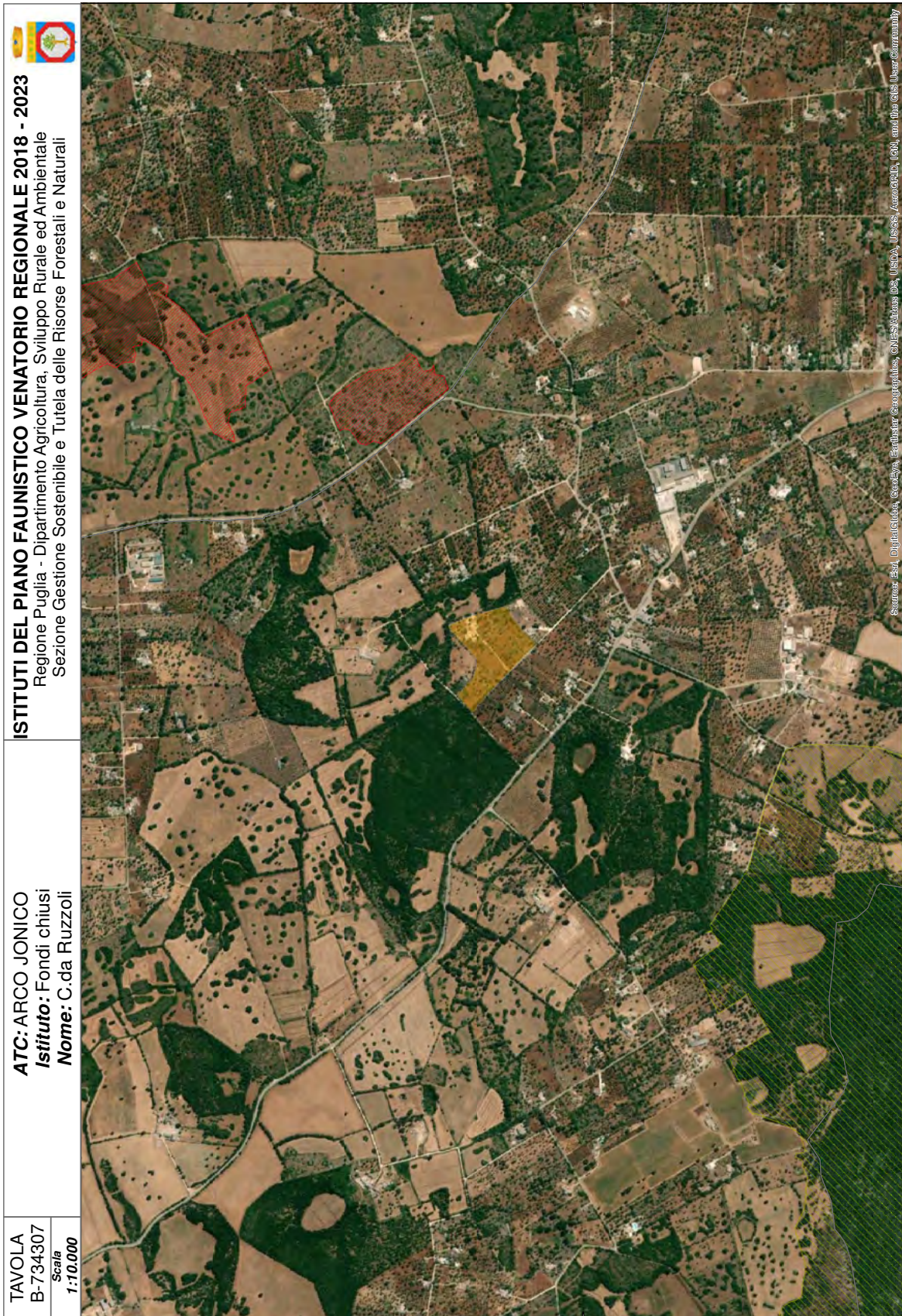




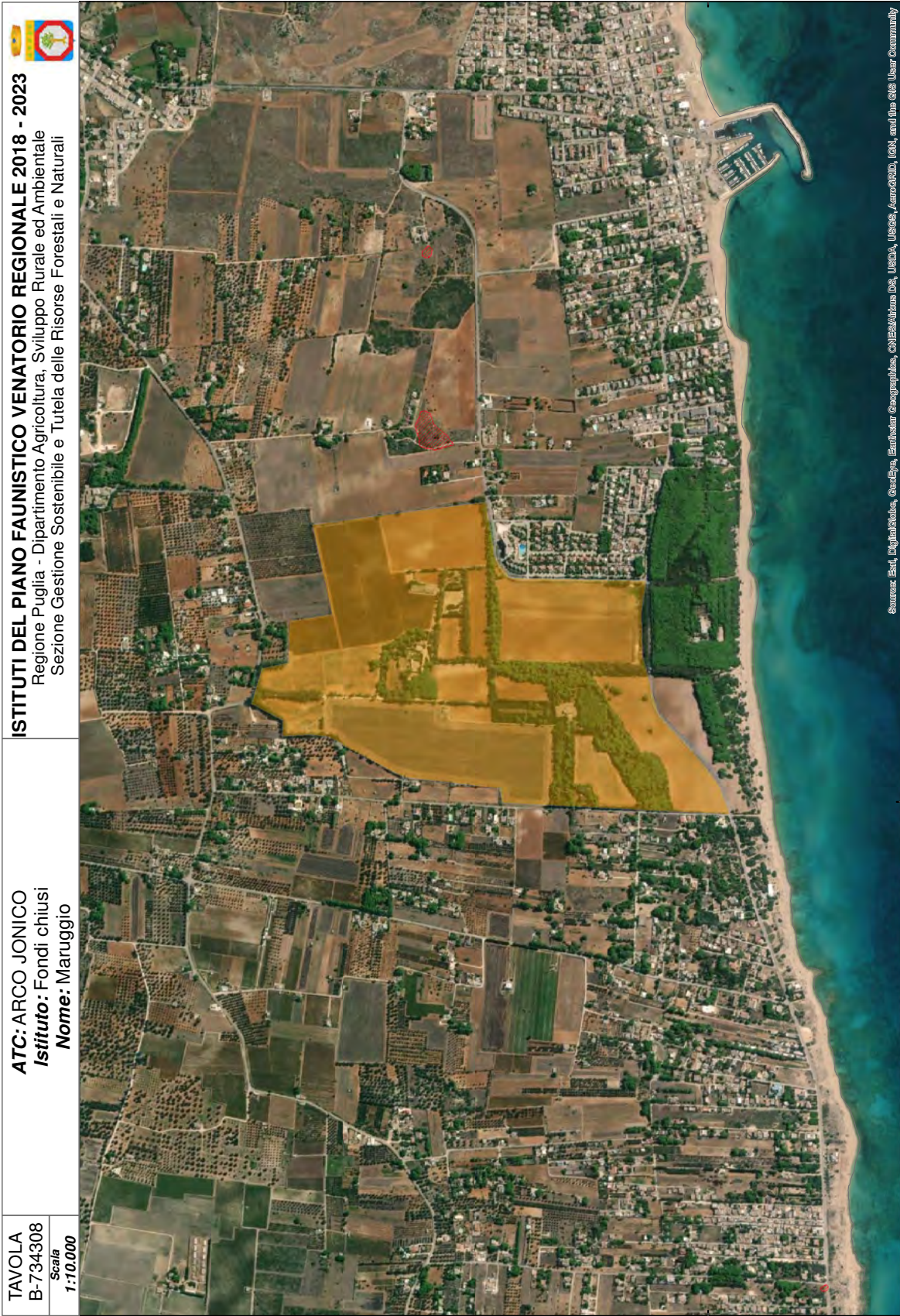


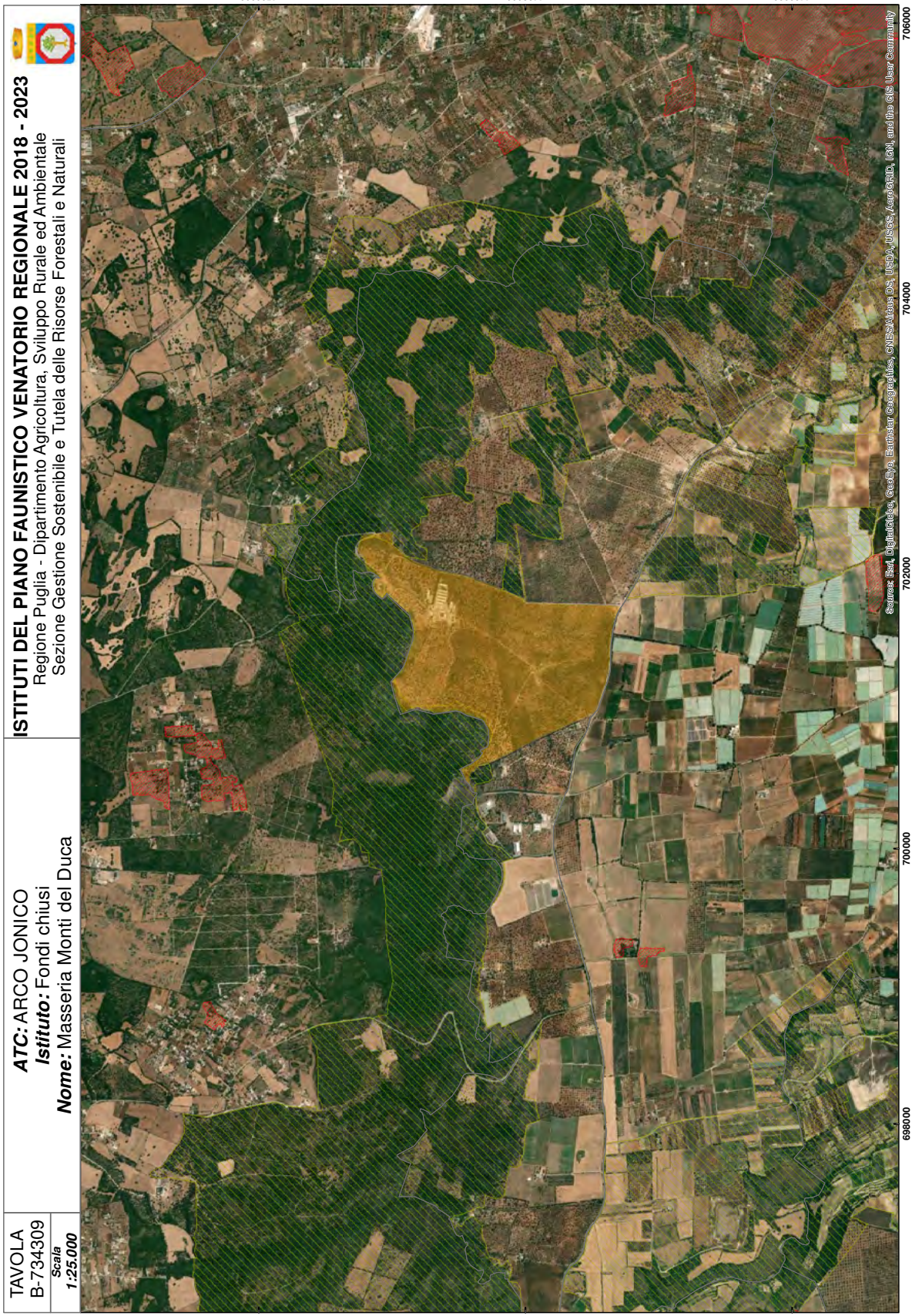


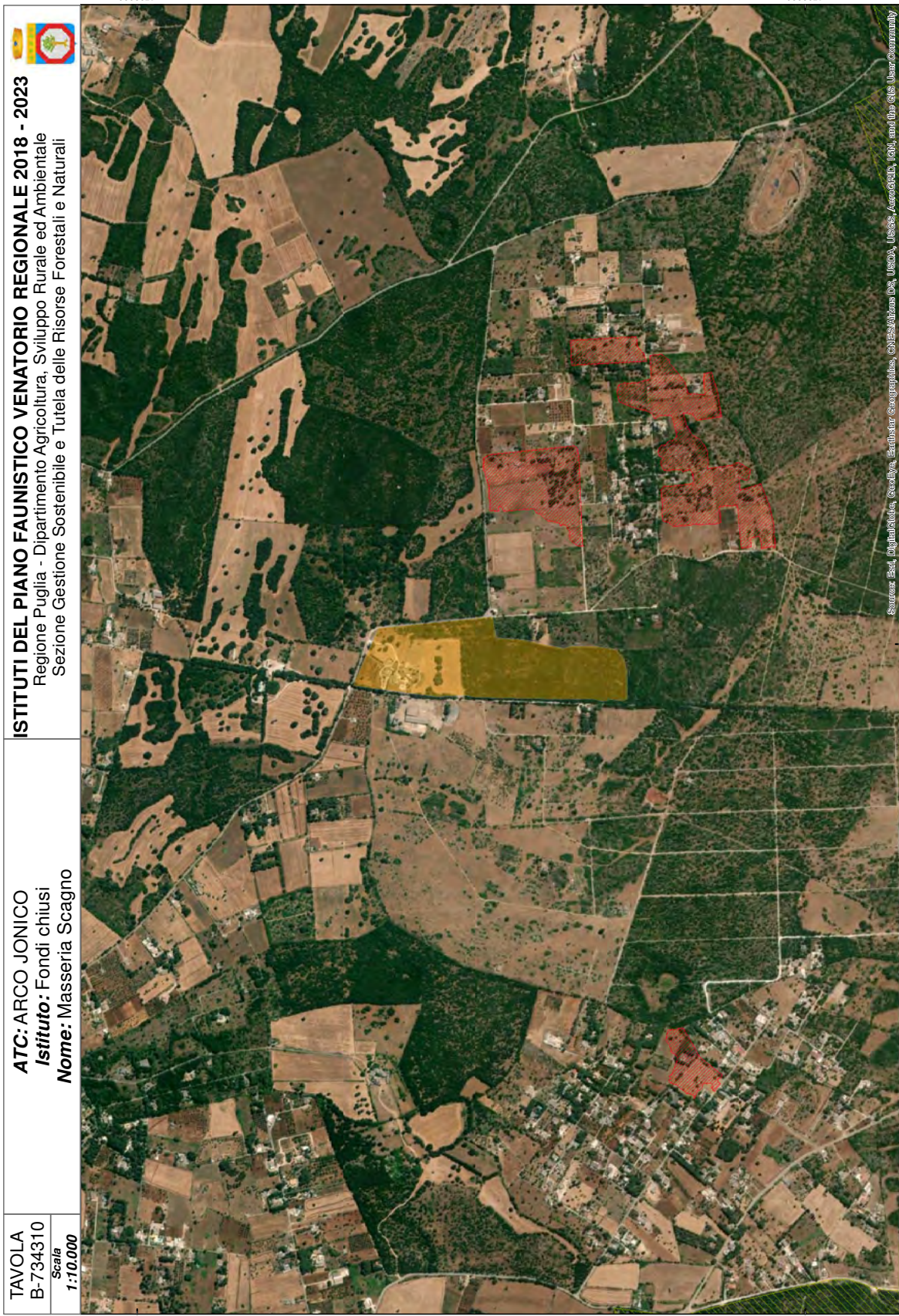


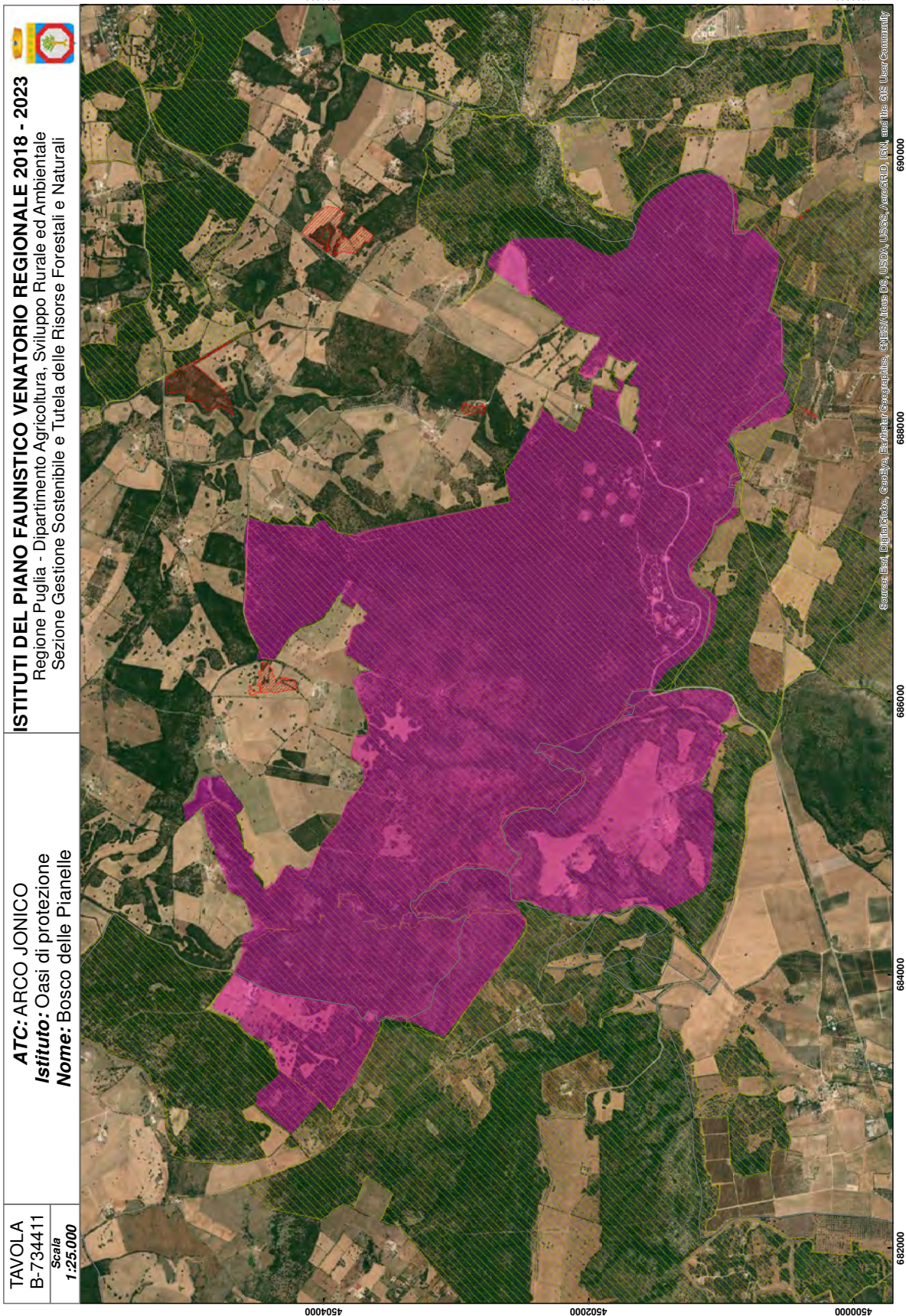


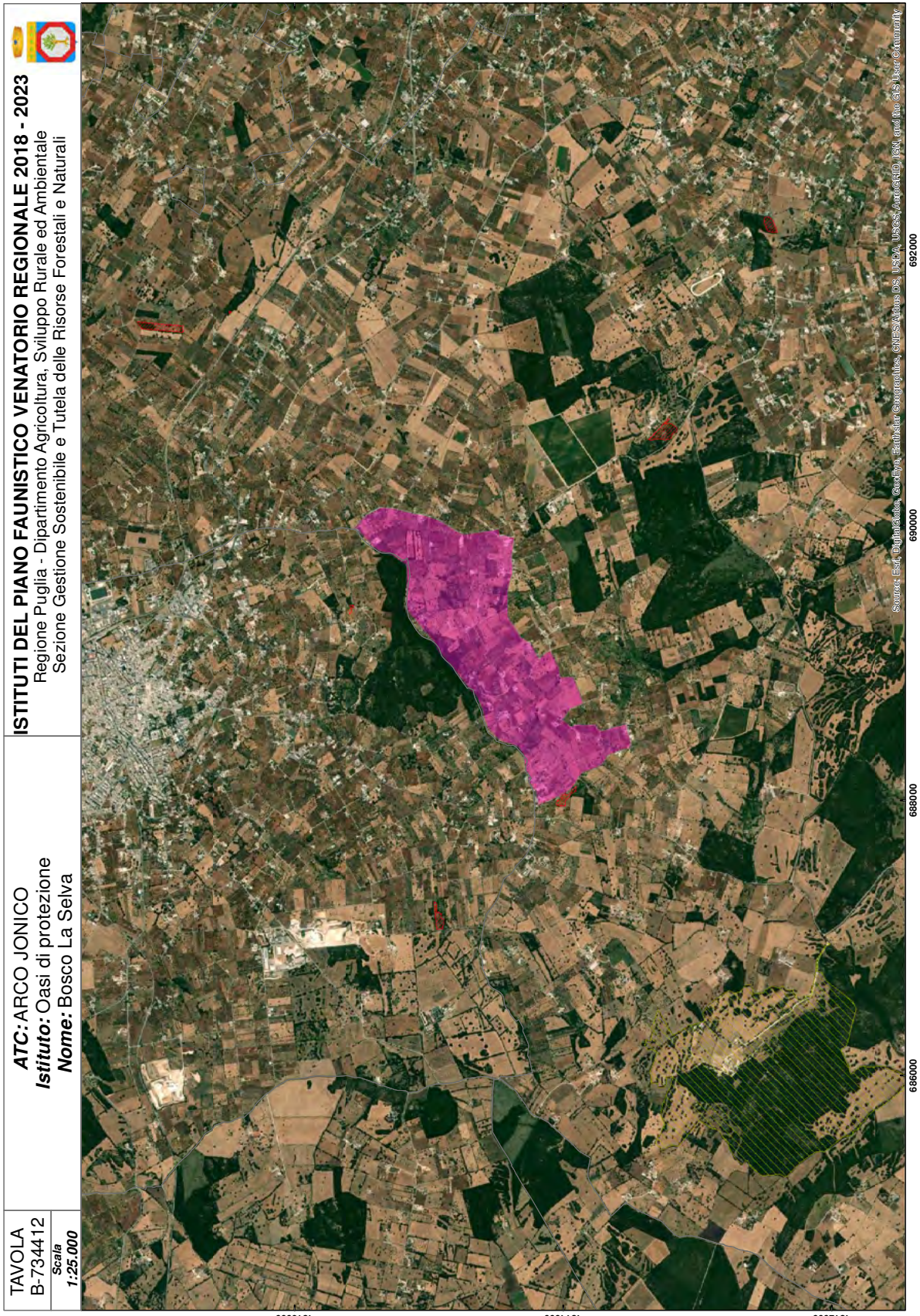


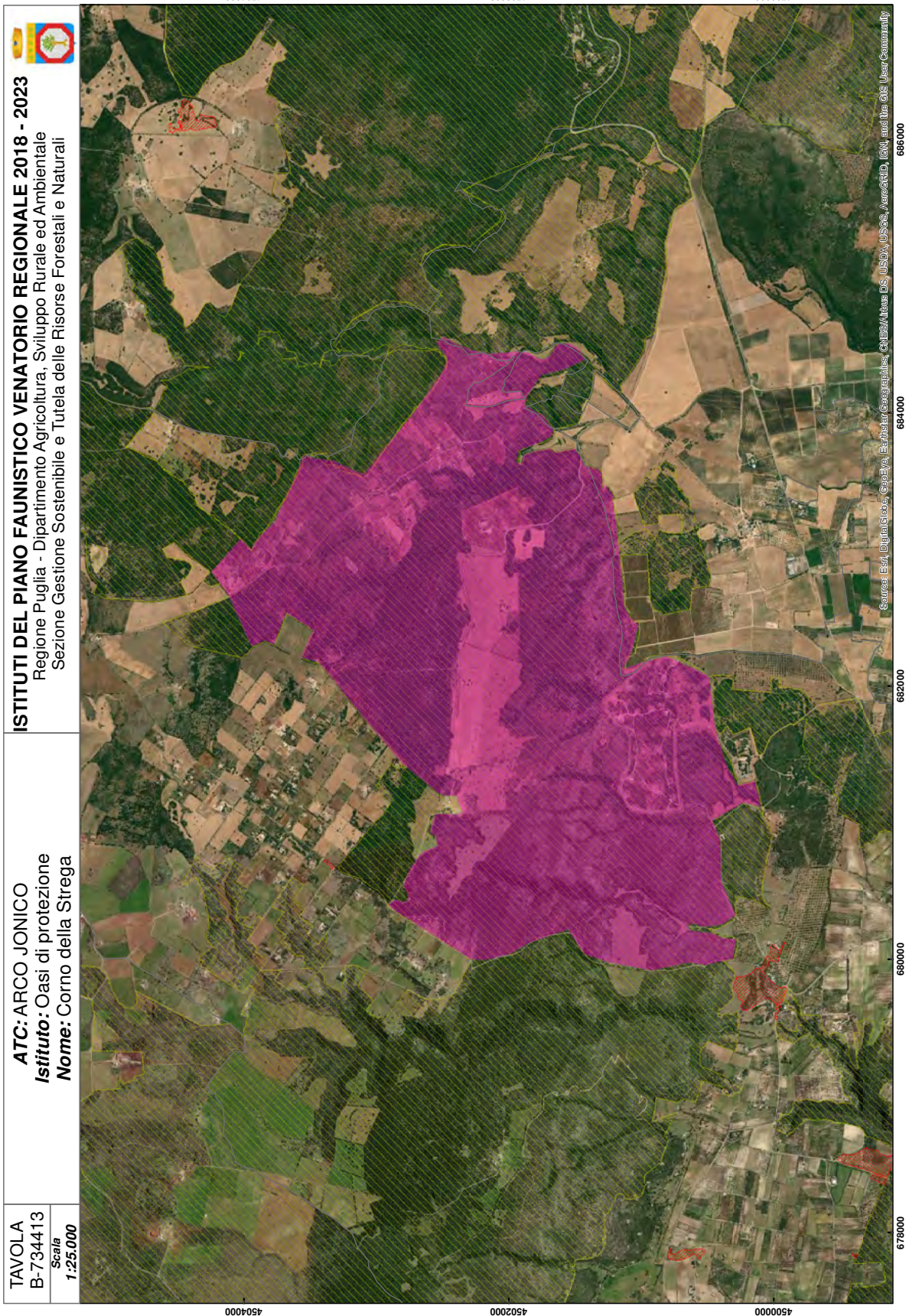


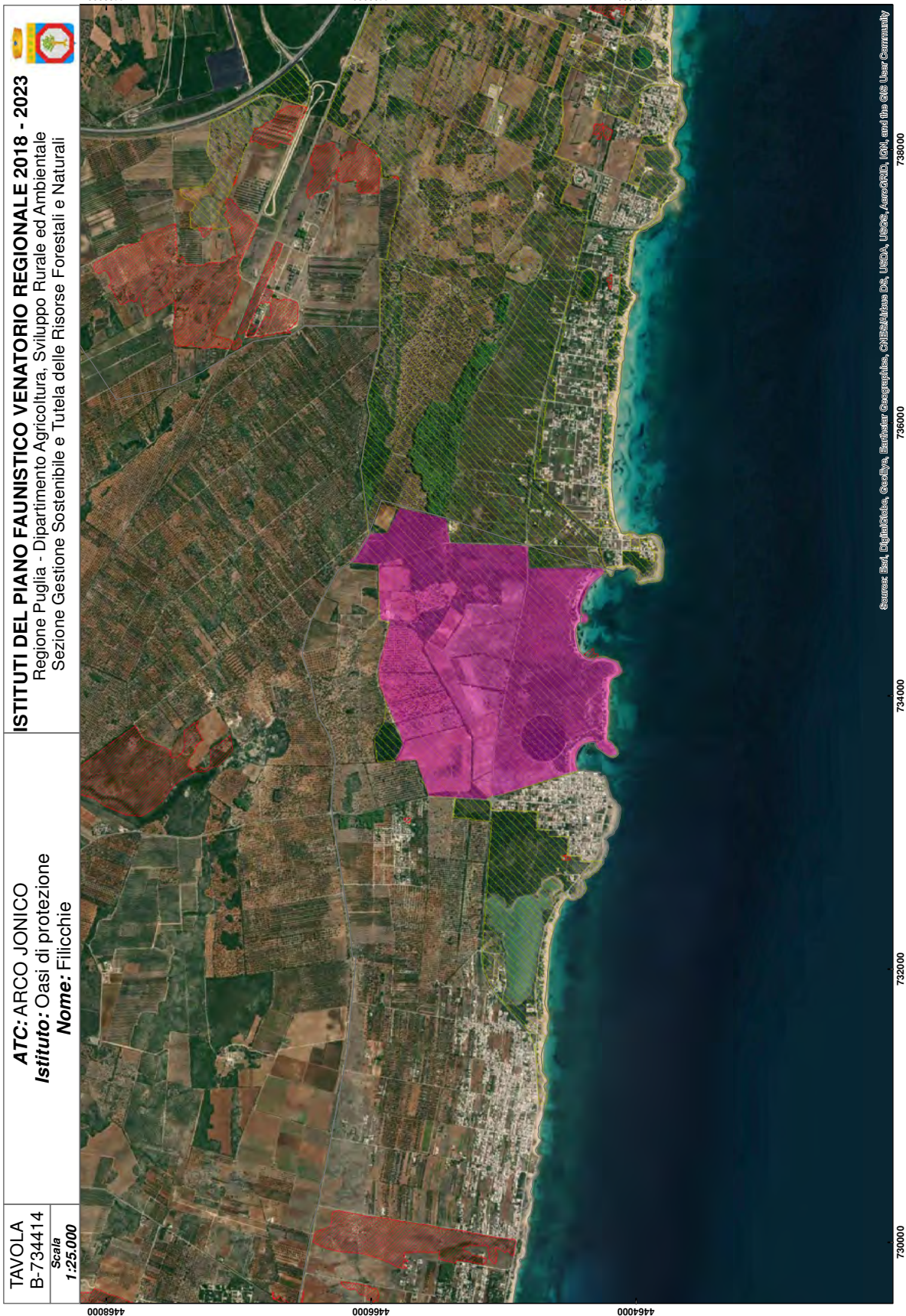


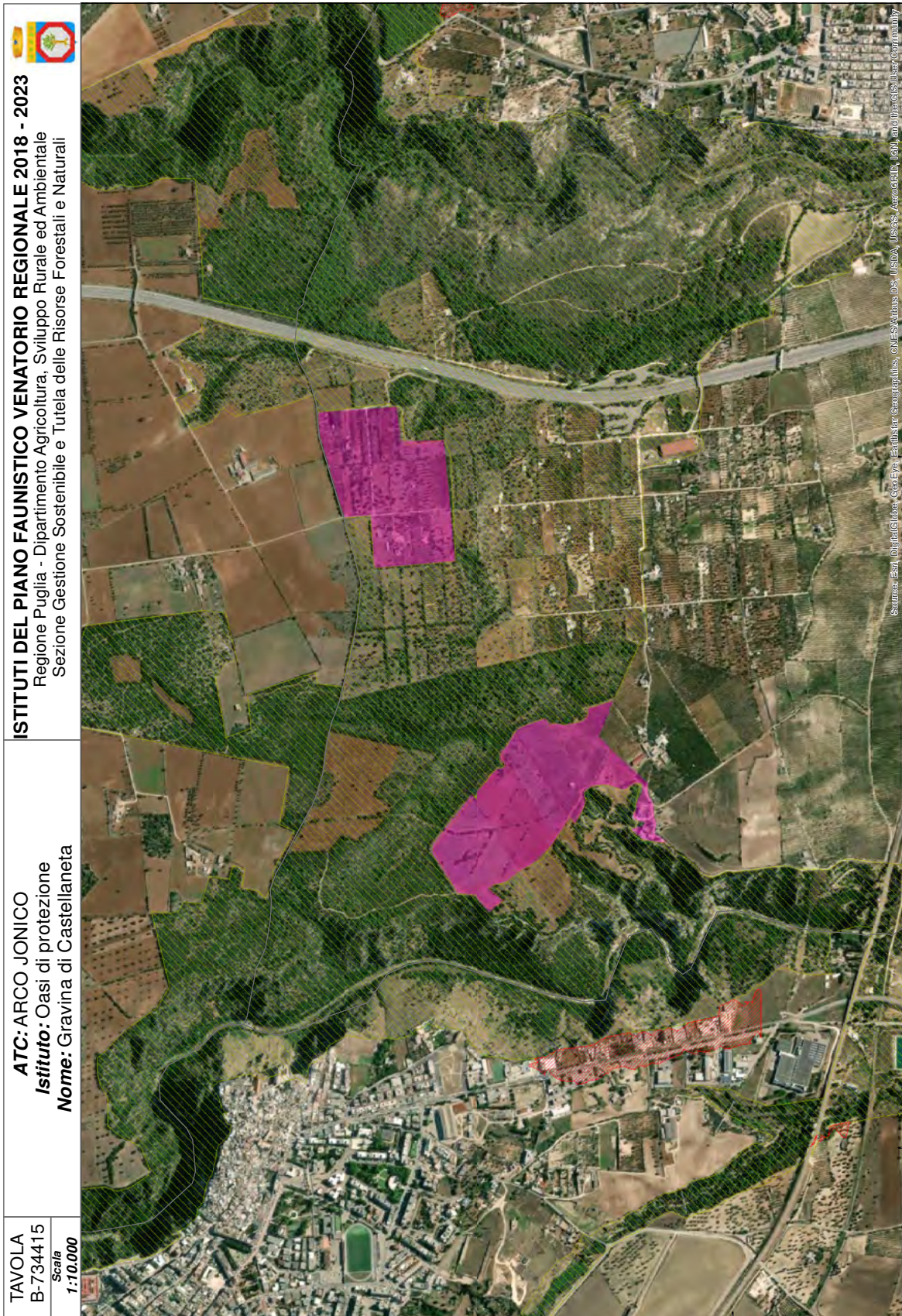




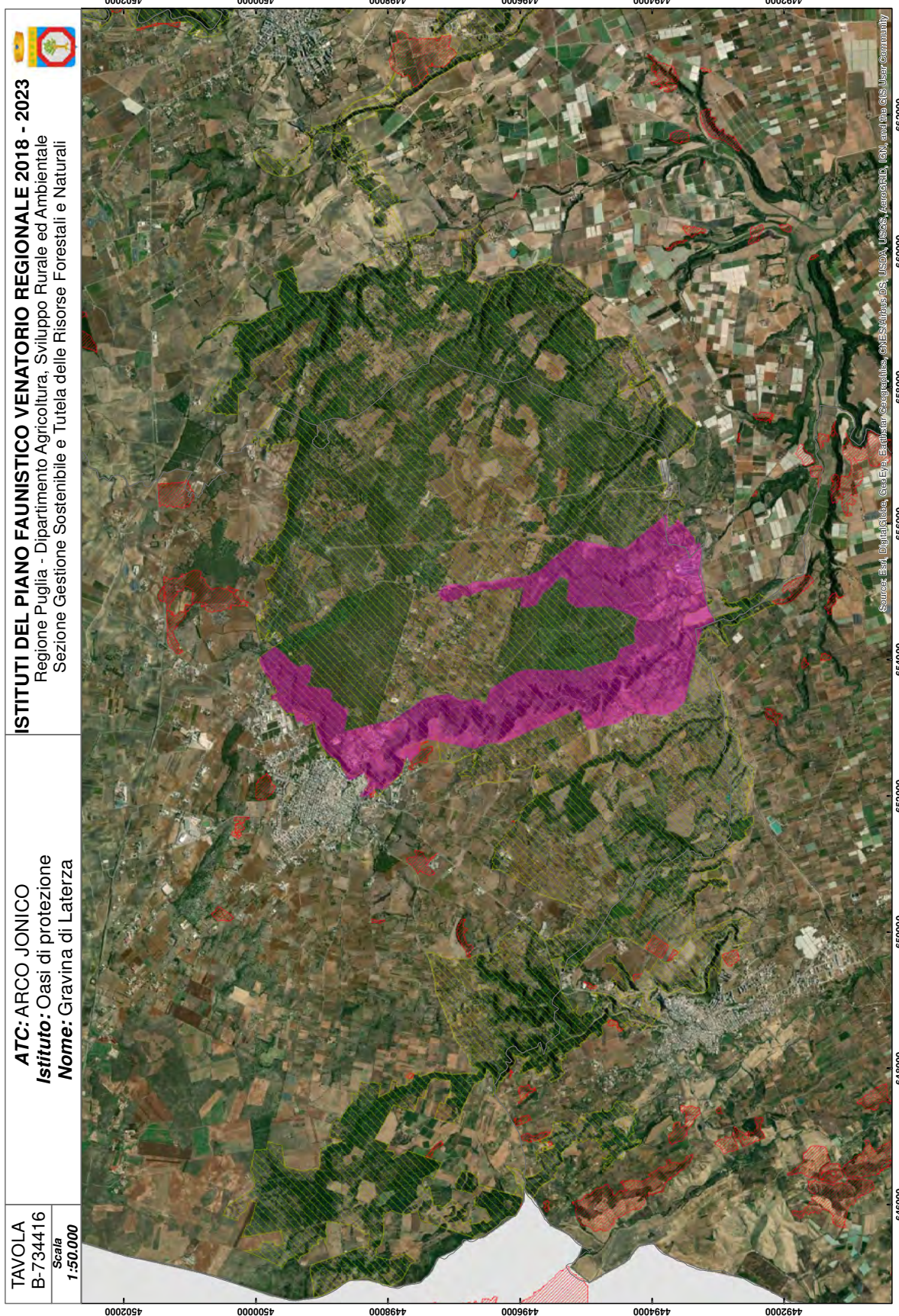


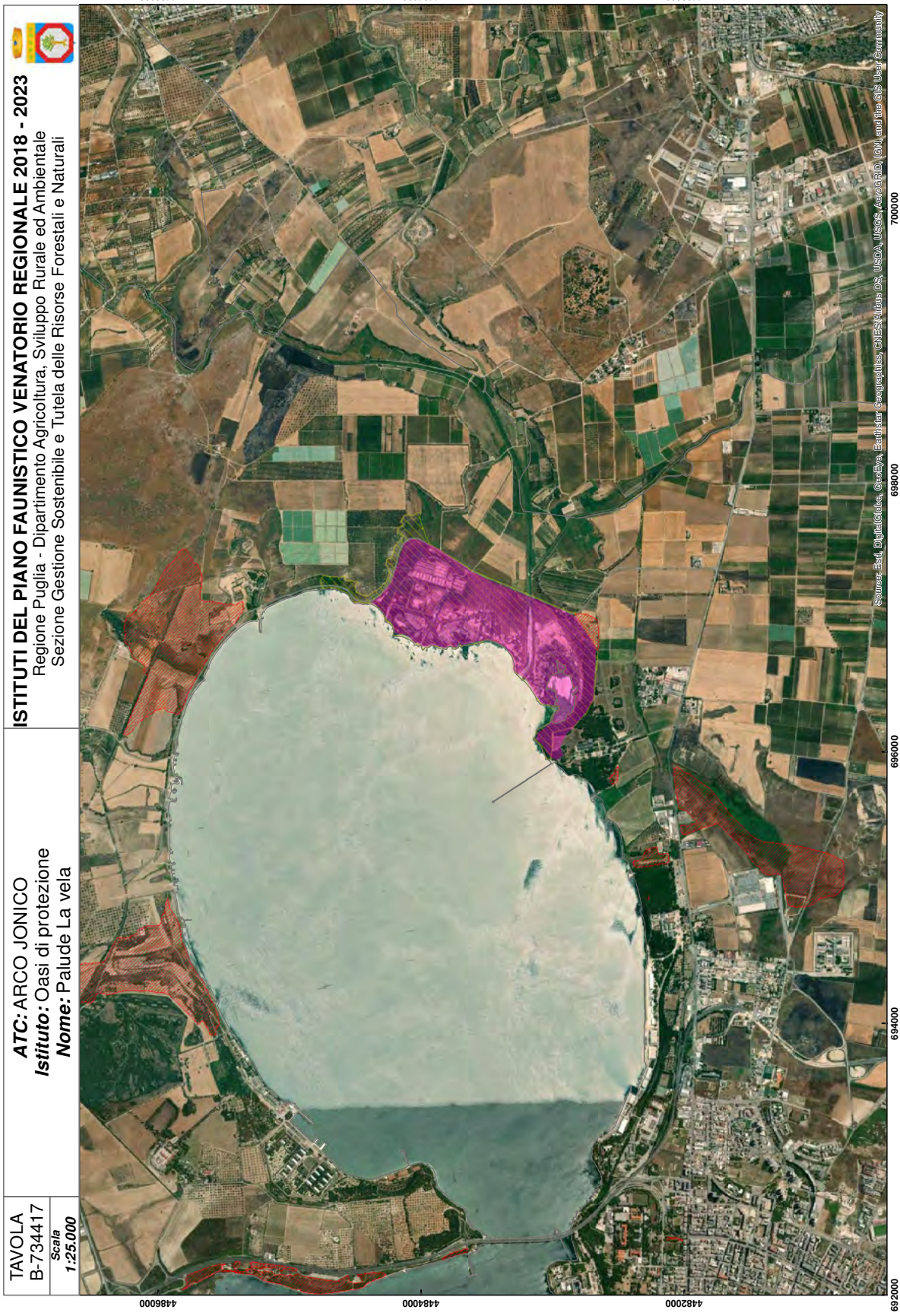


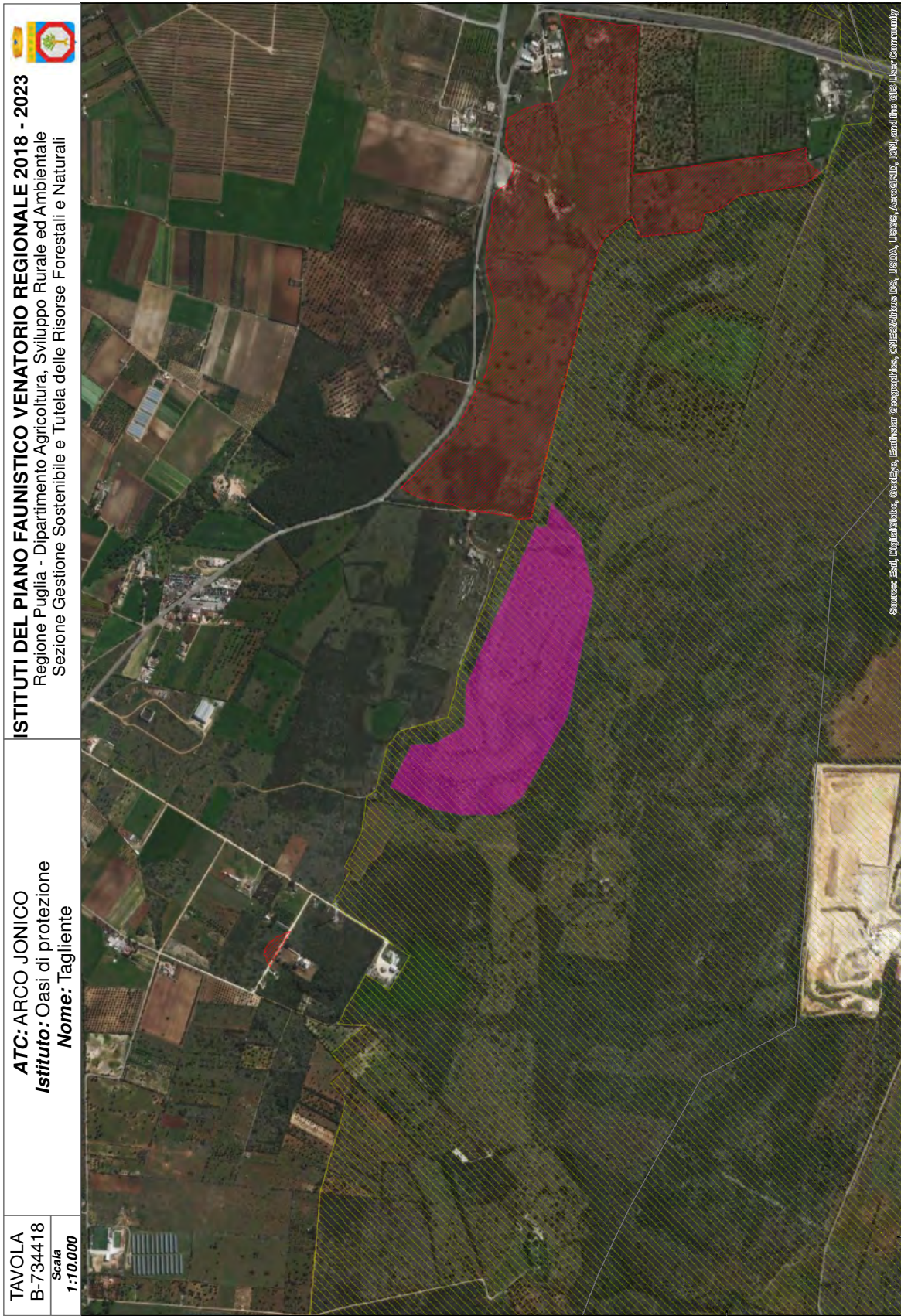


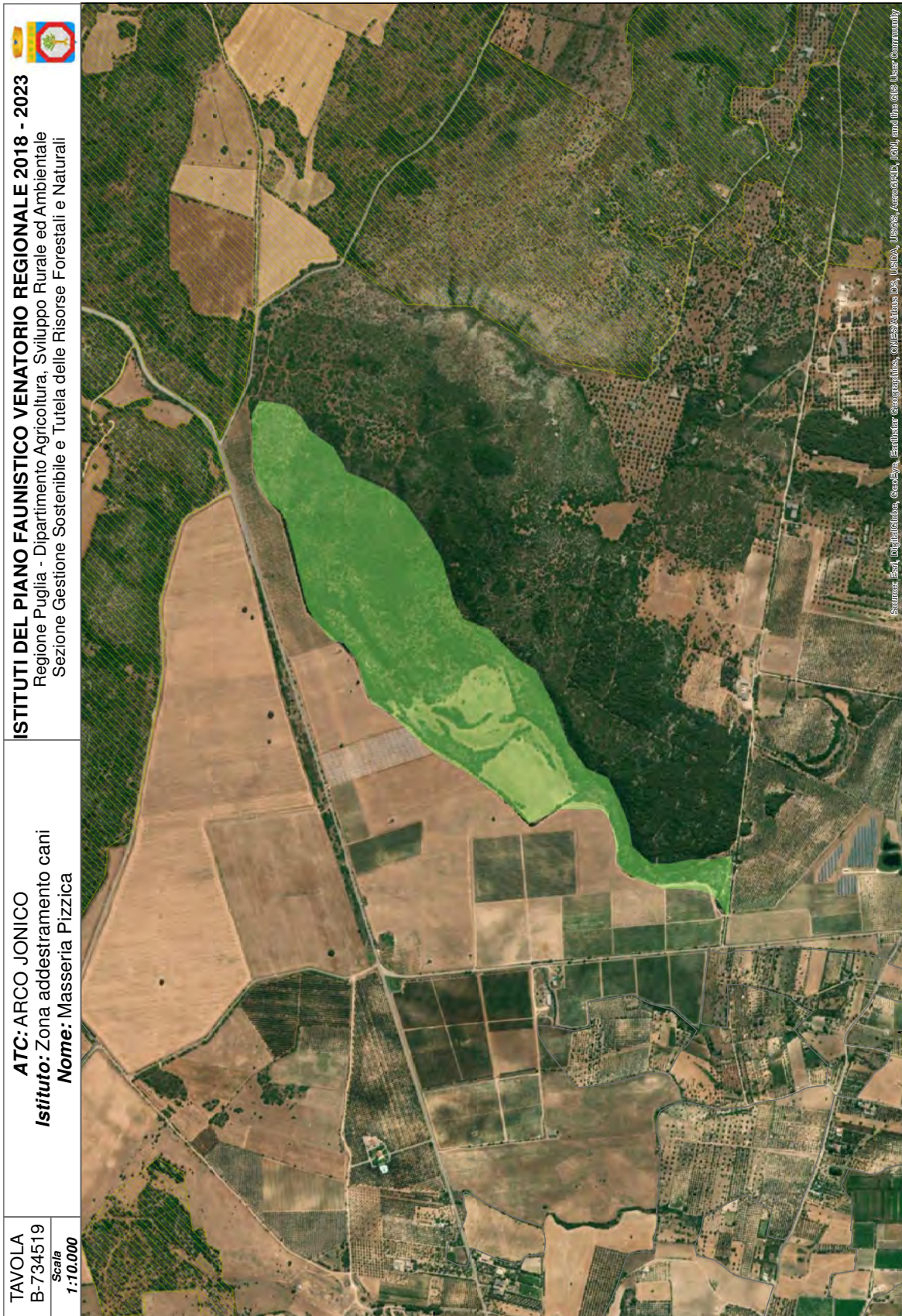


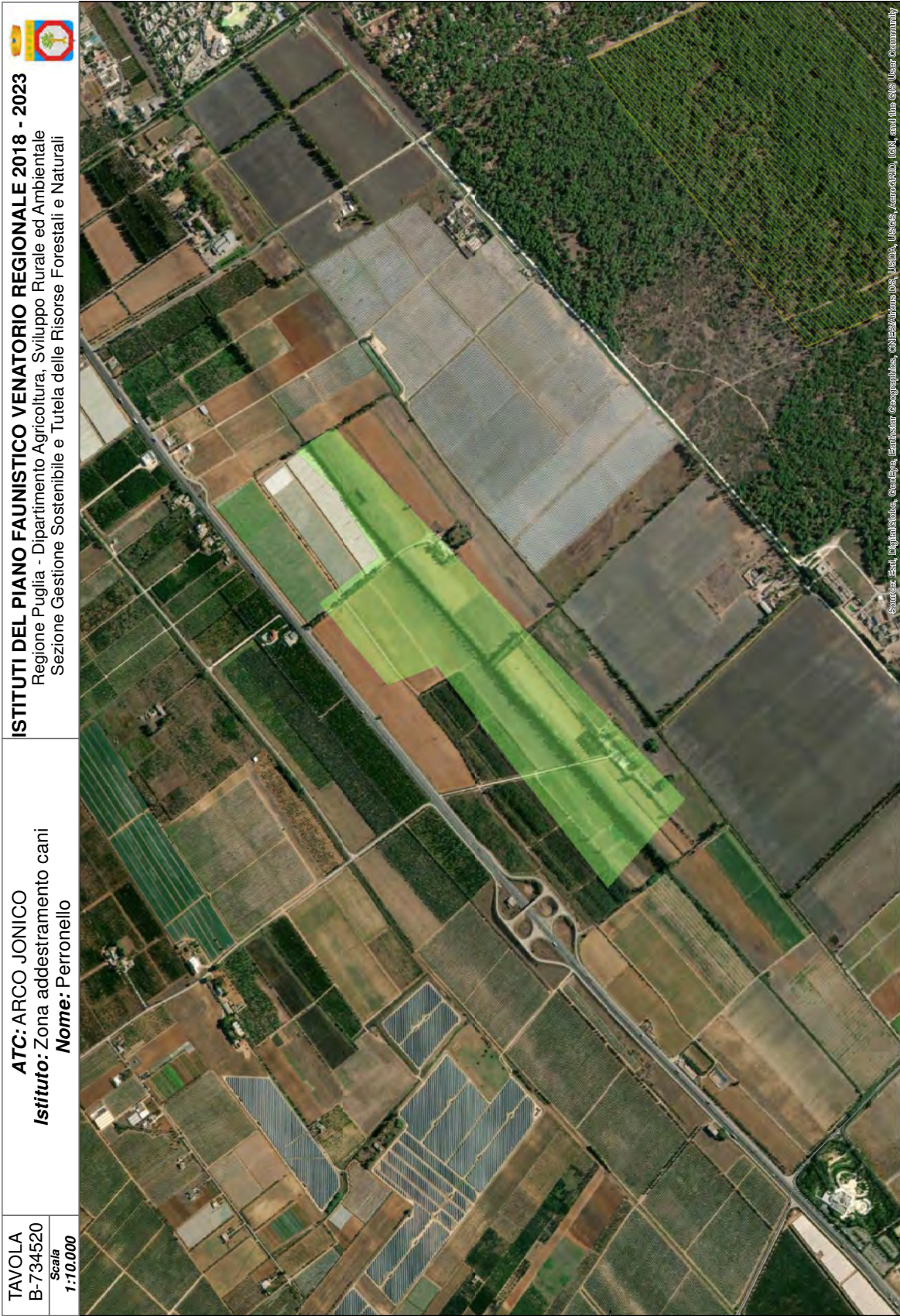














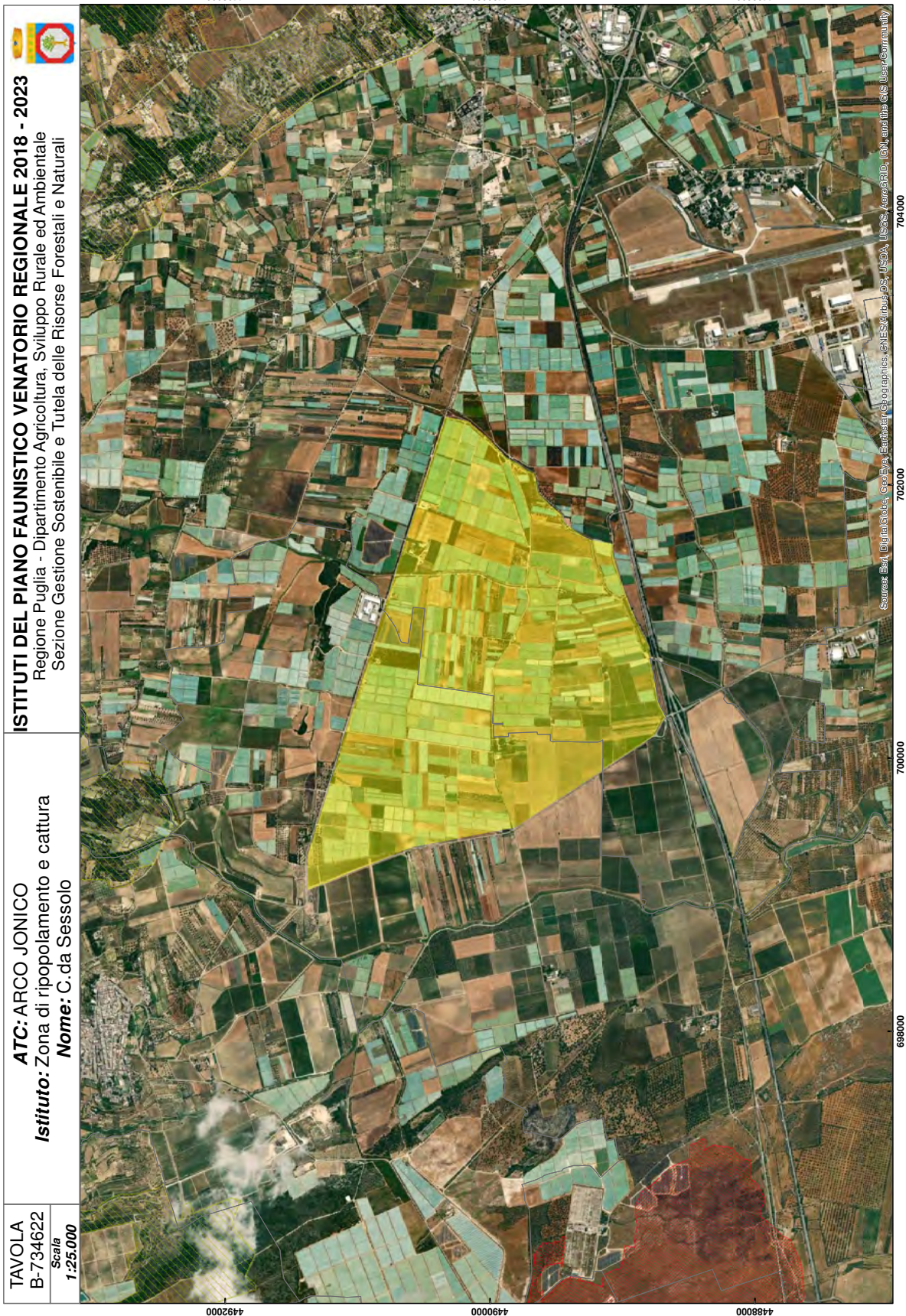
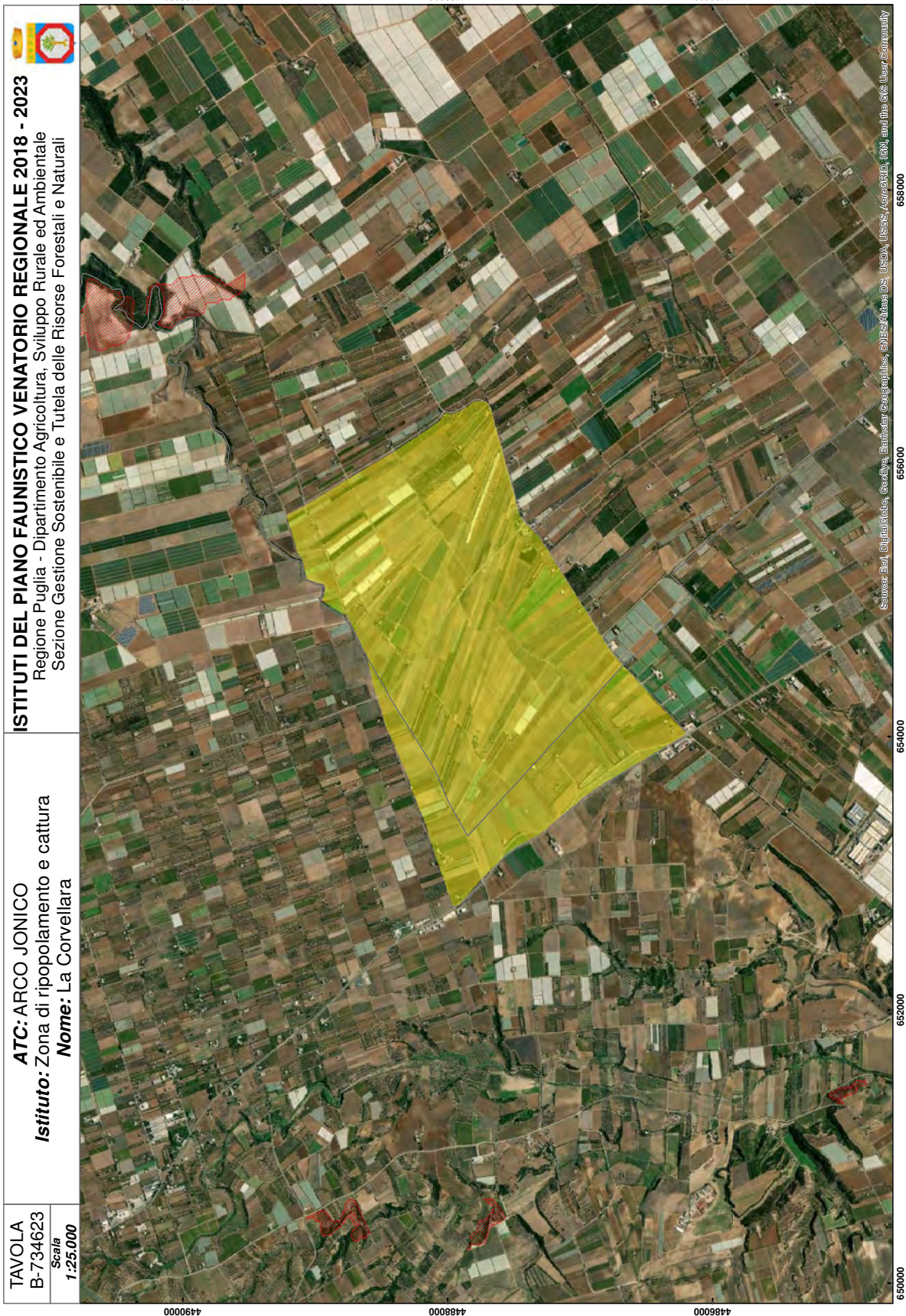


TAVOLA  
B-734622  
Scala  
1:25.000

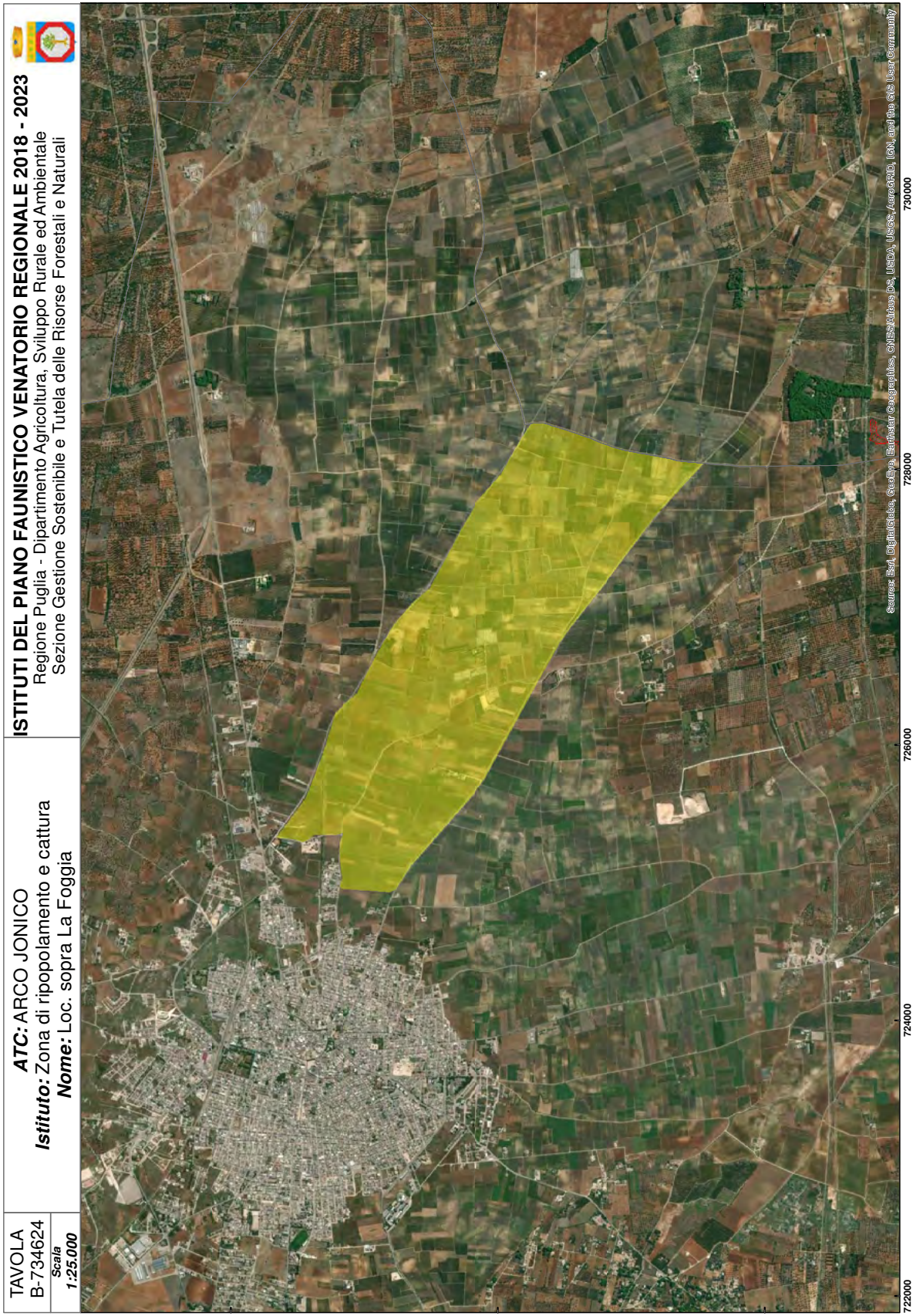
**ATC:** ARCO JONICO  
**Istituto:** Zona di ripopolamento e cattura  
**Nome:** C.da Sessolo

  
**ISTITUTI DEL PIANO FAUNISTICO VENATORIO REGIONALE 2018 - 2023**  
Regione Puglia - Dipartimento Agricoltura, Sviluppo Rurale ed Ambientale  
Sezione Gestione Sostenibile e Tutela delle Risorse Forestali e Naturali

Source: Esri, DigitalGlobe, GeoEye, Earthstar Geographics, CNES/Airbus DS, USDA, USGS, AeroGRID, IGN, and the GIS User Community





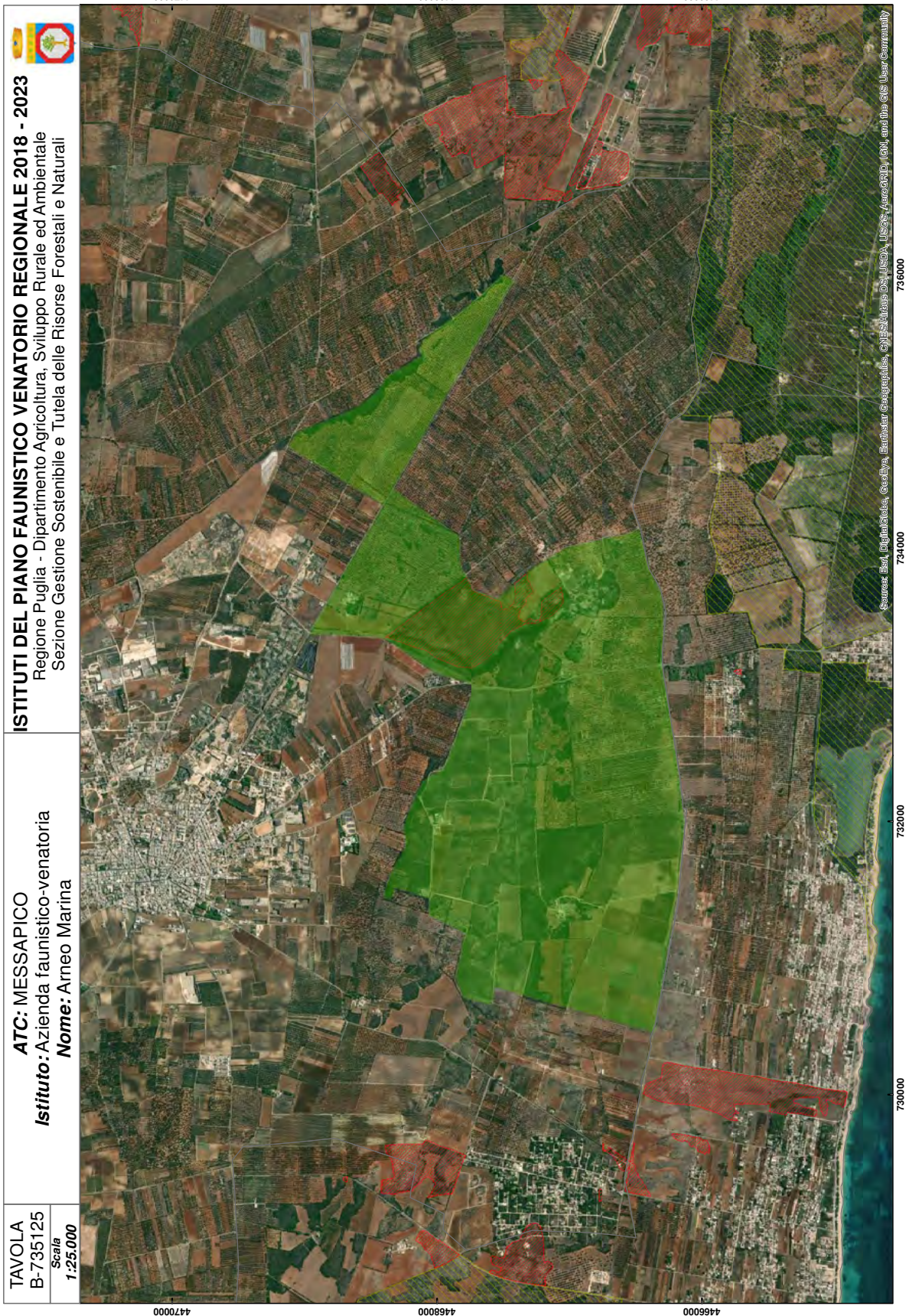


Le prime due cifre rappresentano il codice della provincia di appartenenza dell'istituto. La terza cifra (quarta nel caso della BAT) rappresenta l'ATC di appartenenza dell'istituto (1=Capitanata; 2=Ostunino; 3=Murgiano; 4=Arco Ionico; 5=Messapico; 6=Salento). La cifra successiva indica il tipo di istituto (1=Azienda Faunistico Venatoria; 2=Centro Privato di Riproduzione dell'Fauna; 3=Fondo Chiuso; 4=Oasi di Protezione; 5=Zona di Addestramento Cani; 6=Zona di Ripopolamento e Cattura). Le ultime due cifre rappresentano, progressivamente e in maniera univoca, i singoli istituti.

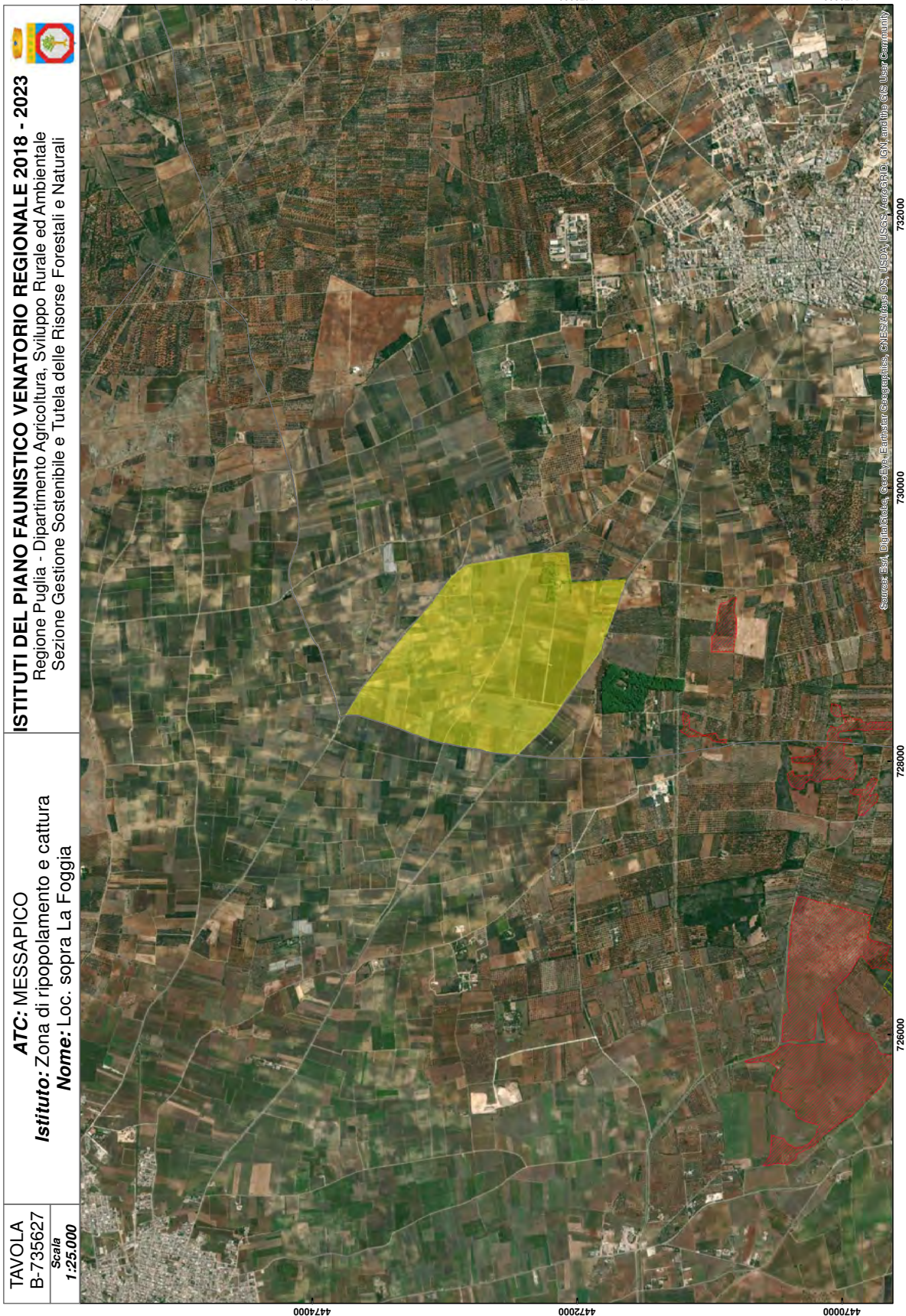
Esempio: istituto n. 745650; 74= Prov. Di Brindisi; 5= ATC Messapico; 6= Zona di Ripopolamento e Cattura; 50= 50esimo istituto della Provincia di Brindisi.


COD. PROV.	ATC	ISTITUTO	NOME ISTITUTO	AREA CALCOLATA (mq)	CODICE ISTITUTO
73	MESSAPICO	Azienda faunistico-venatoria	Arneo Marina	7.368.320	735125
73	MESSAPICO	Fondi chiusi	Tenuta Monte di Rena	244.583	735326
73	MESSAPICO	Zona di ripopolamento e cattura	Loc. sopra La Foggia	1.893.389	735627
74	MESSAPICO	Centro privato riproduzione fauna	Az. Agricola Carani Fabrizio	4.376	745201
74	MESSAPICO	Centro privato riproduzione fauna	Az. Agricola Carani Fabrizio	26.388	745202
74	MESSAPICO	Centro privato riproduzione fauna	Az. Agricola Ligorio Domenico	74.694	745203
74	MESSAPICO	Fondi chiusi	Aia Grande	200.020	745304
74	MESSAPICO	Fondi chiusi	Bosco Bottari	900.822	745305
74	MESSAPICO	Fondi chiusi	C.da Acquaro	138.520	745306
74	MESSAPICO	Fondi chiusi	C.da Canestia	964.085	745307
74	MESSAPICO	Fondi chiusi	C.da Ferruzzo	71.794	745308
74	MESSAPICO	Fondi chiusi	C.da Lamatocoppa	483.550	745309
74	MESSAPICO	Fondi chiusi	C.da Marangia	343.507	745310
74	MESSAPICO	Fondi chiusi	C.da Martano	52.331	745311
74	MESSAPICO	Fondi chiusi	C.da Monte Sasso	49.569	745312
74	MESSAPICO	Fondi chiusi	C.da Montedoro	16.242	745313
74	MESSAPICO	Fondi chiusi	C.da Pallude Balsamo	433.261	745314
74	MESSAPICO	Fondi chiusi	C.da Porcara	184.767	745315
74	MESSAPICO	Fondi chiusi	C.da Santa Lucia	388.064	745316
74	MESSAPICO	Fondi chiusi	C.da Scopinaro	37.311	745317
74	MESSAPICO	Fondi chiusi	Curtipetrizzi	729.482	745318
74	MESSAPICO	Fondi chiusi	Ferro	956.824	745319
74	MESSAPICO	Fondi chiusi	Figuzzano	100.705	745320
74	MESSAPICO	Fondi chiusi	Fondo Kiss	23.043	745321
74	MESSAPICO	Fondi chiusi	Loc. Cologno	42.970	745322
74	MESSAPICO	Fondi chiusi	Località La Mangiamuso	221.419	745323
74	MESSAPICO	Fondi chiusi	Masseria Bax	36.870	745324
74	MESSAPICO	Fondi chiusi	Masseria Deserto	743.525	745325
74	MESSAPICO	Fondi chiusi	Masseria Montedoro	784.404	745326
74	MESSAPICO	Fondi chiusi	Parco Comunale	60.480	745327
74	MESSAPICO	Fondi chiusi	Santoro F.	38.009	745328
74	MESSAPICO	Oasi di protezione	Baccatani	11.866.249	745429
74	MESSAPICO	Oasi di protezione	Campo di Mare - Lendinuso	21.278.832	745430
74	MESSAPICO	Oasi di protezione	Caracci - Trullo	1.915.401	745431
74	MESSAPICO	Oasi di protezione	Collina San Biagio	5.267.611	745432
74	MESSAPICO	Oasi di protezione	Fonte del Canale Reale	2.658.147	745433
74	MESSAPICO	Oasi di protezione	Il Monte	6.970.994	745434
74	MESSAPICO	Oasi di protezione	Lame di Ostuni	6.102.197	745435
74	MESSAPICO	Oasi di protezione	Masseria Amato Palazzo Pizzuto	7.140.669	745436
74	MESSAPICO	Oasi di protezione	Masseria Angeli	16.771.409	745437

74	MESSAPICO	Oasi di protezione	Masseria Monte - Madre - Monica	11.780.062	745438
74	MESSAPICO	Oasi di protezione	S. Cosimo alla Macchia	5.375.142	745439
74	MESSAPICO	Oasi di protezione	S. Totaro	9.099.408	745440
74	MESSAPICO	Oasi di protezione	Torre Santa Susanna	4.713.154	745441
74	MESSAPICO	Oasi di protezione	Villanova - Punta Penna Grossa	21.544.348	745442
74	MESSAPICO	Zona addestramento cani	C.da Altieri	233.811	745443
74	MESSAPICO	Zona addestramento cani	C.da Canigle	478.954	745444
74	MESSAPICO	Zona addestramento cani	C.da Spennata	359.708	745445
74	MESSAPICO	Zona addestramento cani	Danusci	109.279	745446
74	MESSAPICO	Zona addestramento cani	Nicoletto	104.910	745447
74	MESSAPICO	Zona addestramento cani	Pandi	146.513	745448
74	MESSAPICO	Zona addestramento cani	VOTANO RUSSO	121.148	745449
74	MESSAPICO	Zona di ripopolamento e cattura	Apiani - Punta Patceida	20.660.069	745650
74	MESSAPICO	Zona di ripopolamento e cattura	Invaso Cilirese	10.686.982	745651









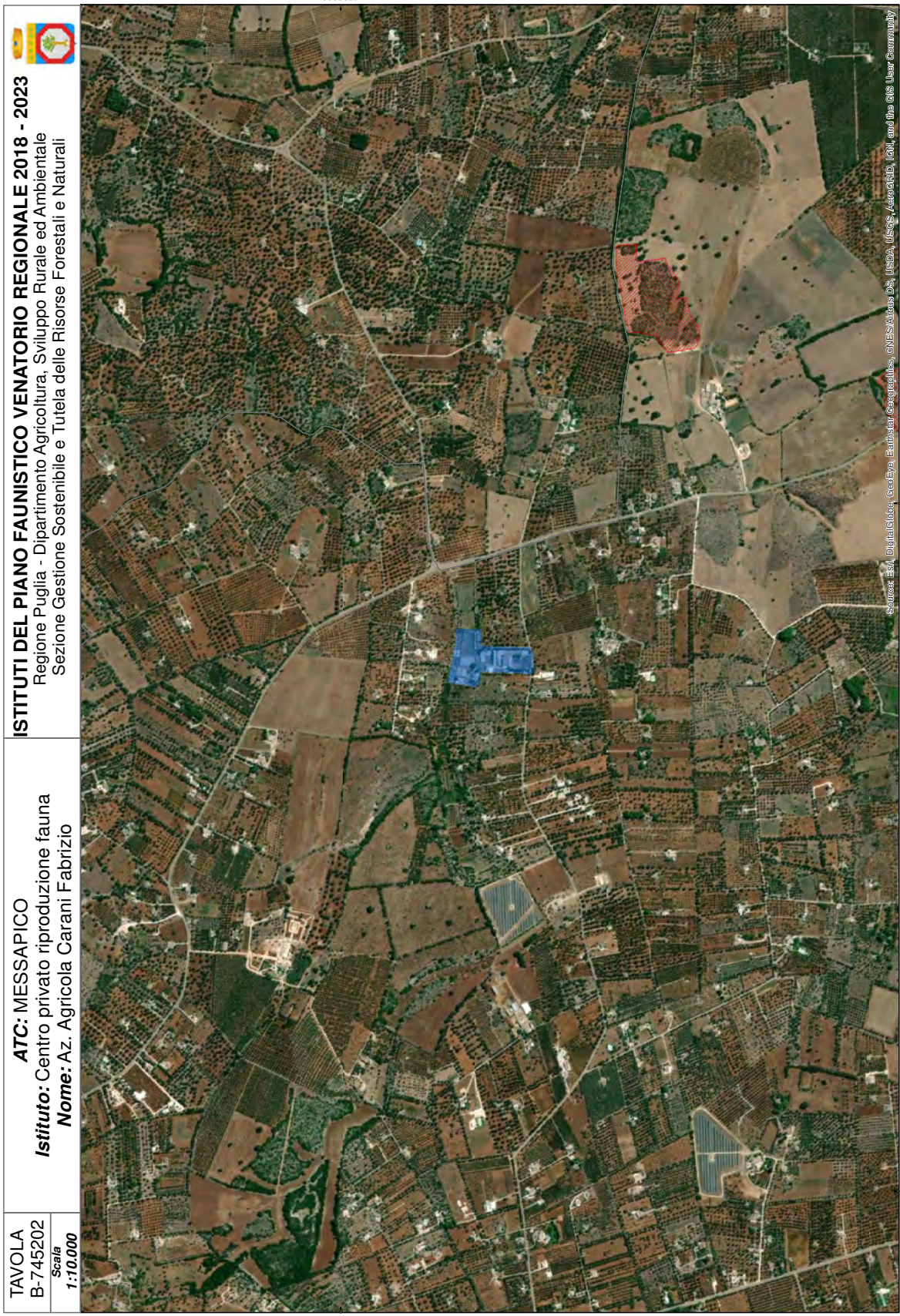


TAVOLA  
B-745202  
Scala  
1:10.000

**ATC: MESSAPICO**  
**Istituto:** Centro privato riproduzione fauna  
**Nome:** Az. Agricola Carani Fabrizio

**ISTITUTI DEL PIANO FAUNISTICO VENATORIO REGIONALE 2018 - 2023**  
Regione Puglia - Dipartimento Agricoltura, Sviluppo Rurale ed Ambientale  
Sezione Gestione Sostenibile e Tutela delle Risorse Forestali e Naturali



Source: Esri, DigitalGlobe, GeoEye, Earthstar Geographics, CNES/Airbus DS, USDA, USGS, AeroGRID, IGN, and the GIS User Community

72000

72000

4506000

4506000





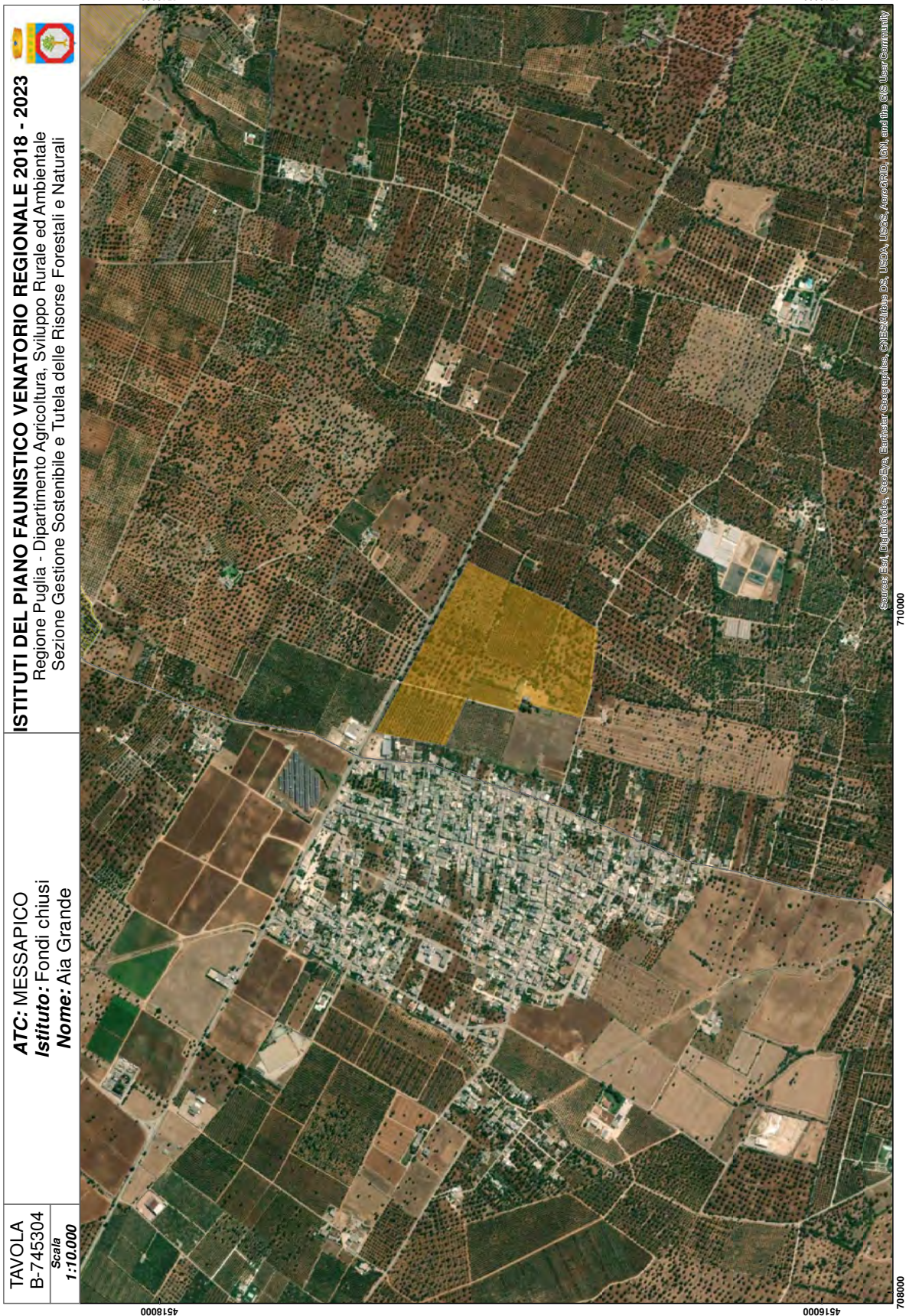


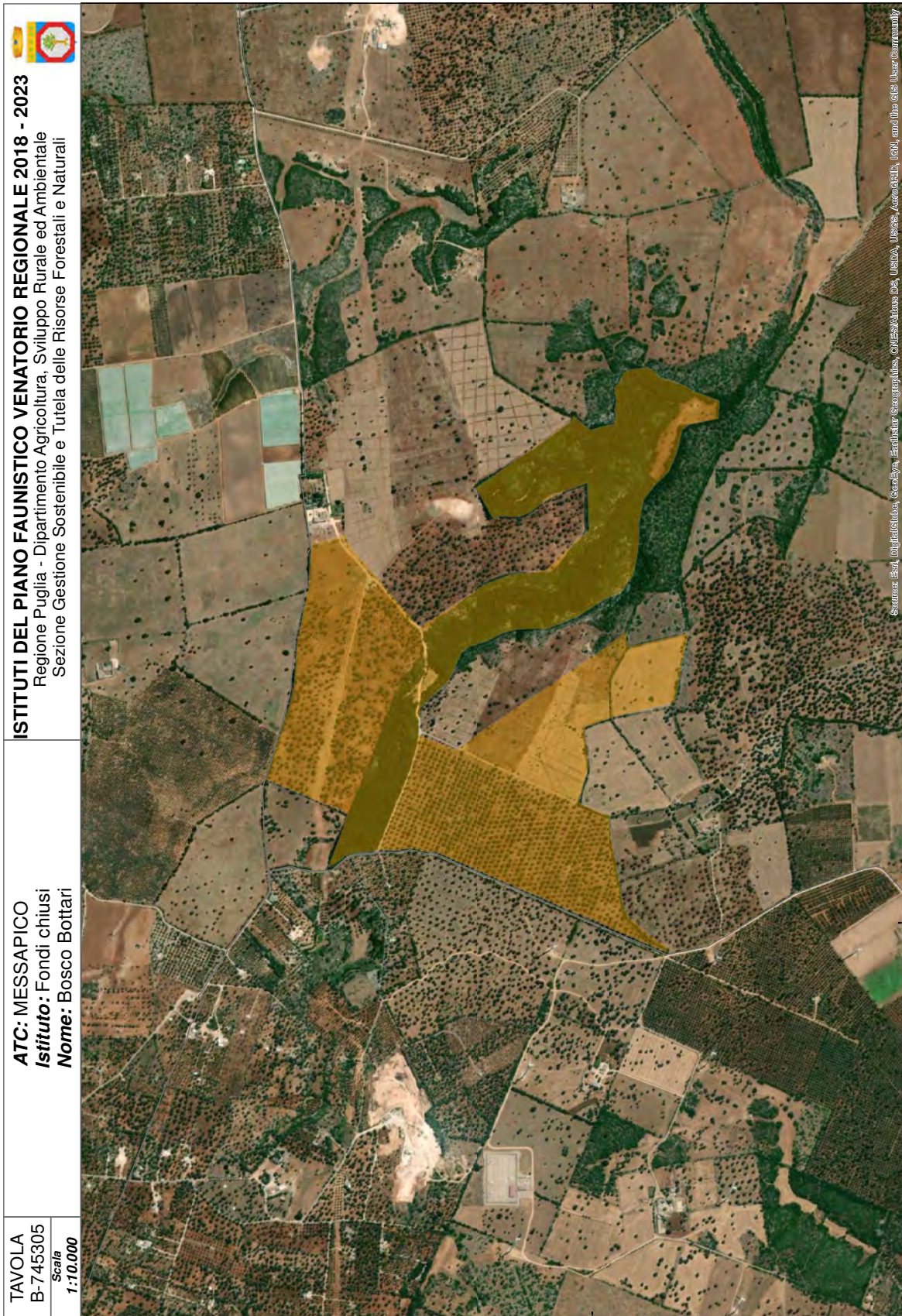
TAVOLA  
B-745304  
Scala  
1:10.000

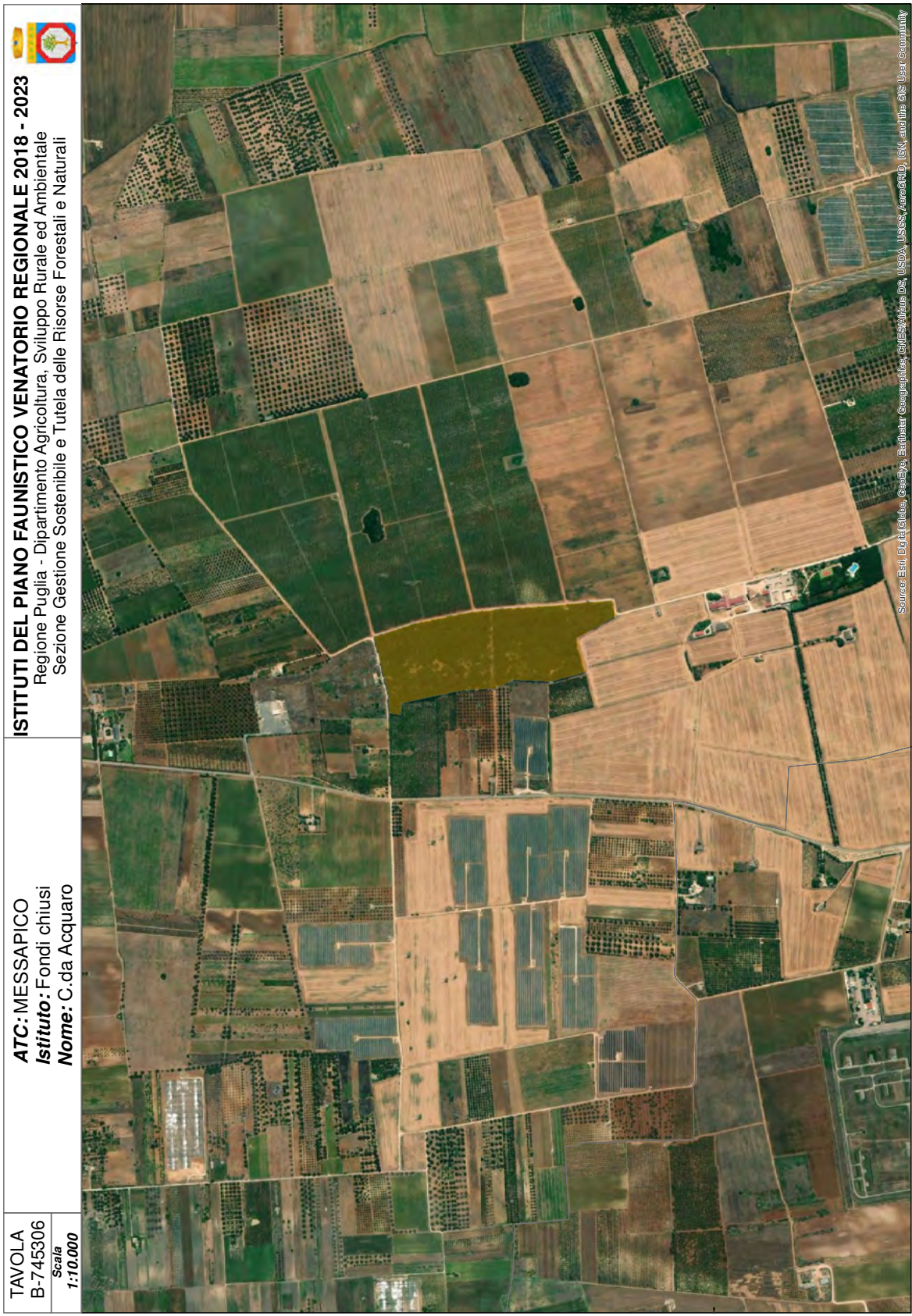
ATC: MESSAPICO  
Istituto: Fondi chiusi  
Nome: Aia Grande

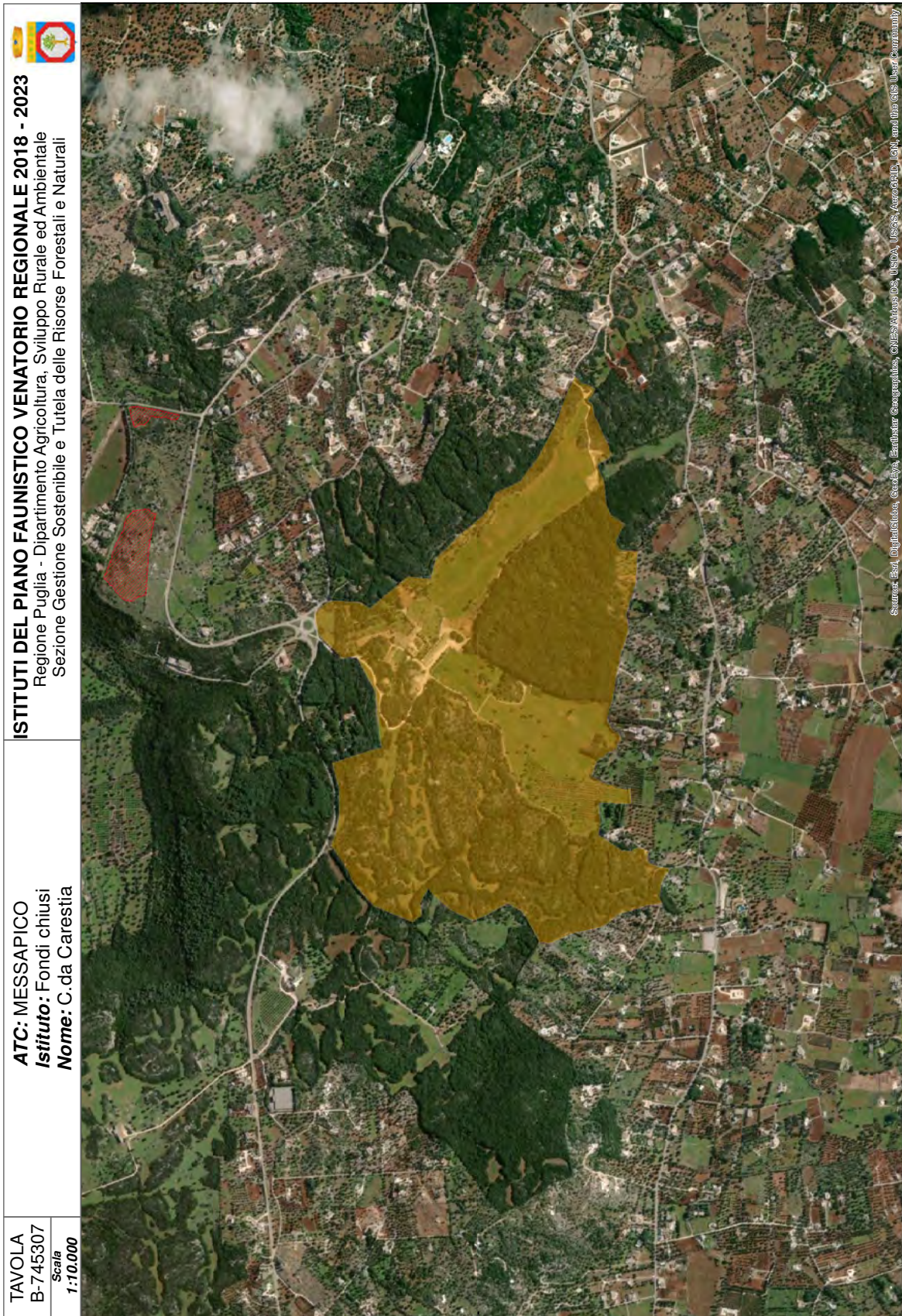
ISTITUTI DEL PIANO FAUNISTICO VENATORIO REGIONALE 2018 - 2023  
Regione Puglia - Dipartimento Agricoltura, Sviluppo Rurale ed Ambientale  
Sezione Gestione Sostenibile e Tutela delle Risorse Forestali e Naturali

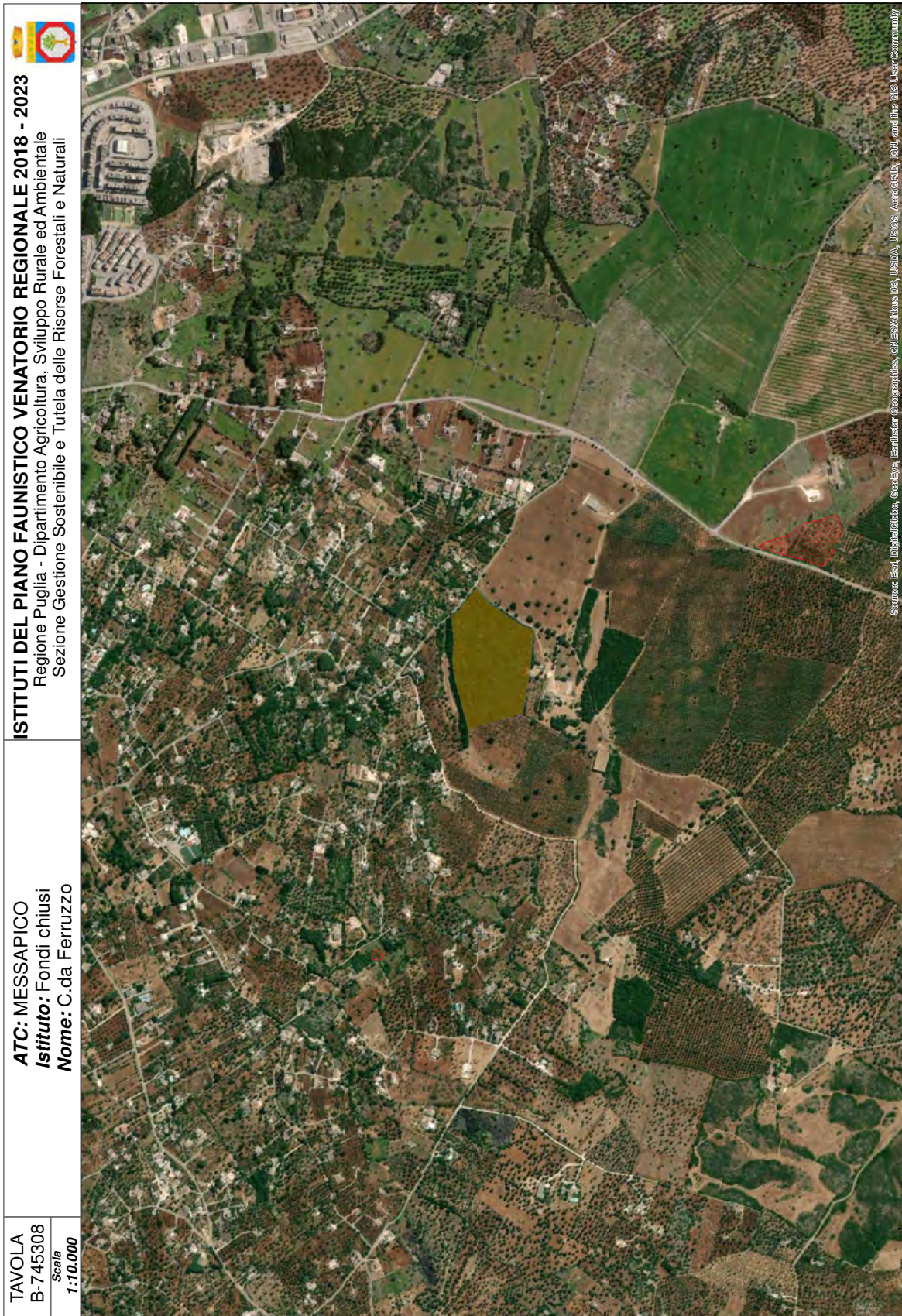


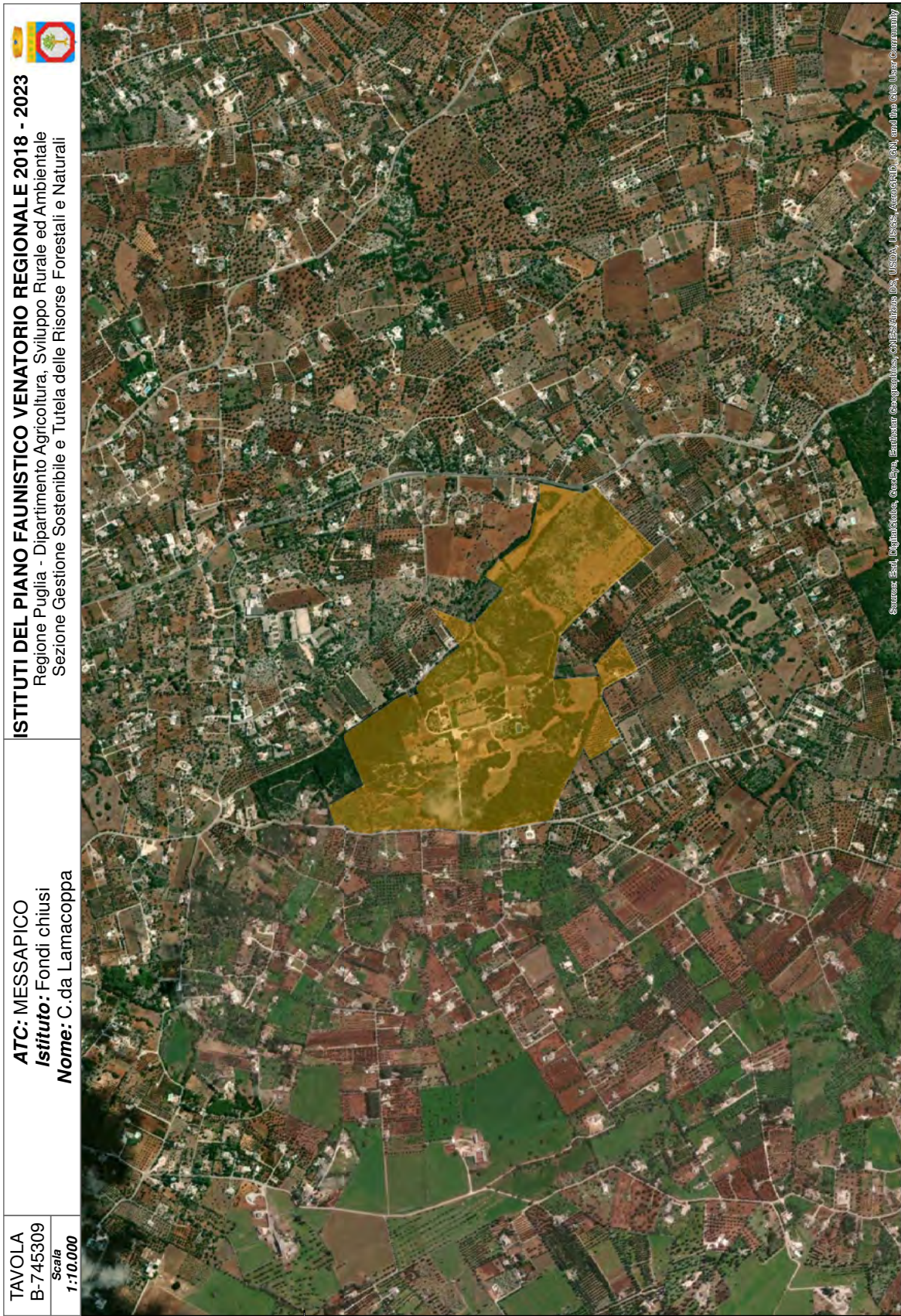
Source: Esri, DigitalGlobe, GeoEye, Earthstar Geographics, CNES/Airbus DS, USDA, USGS, AeroGRID, IGN, and the GIS User Community

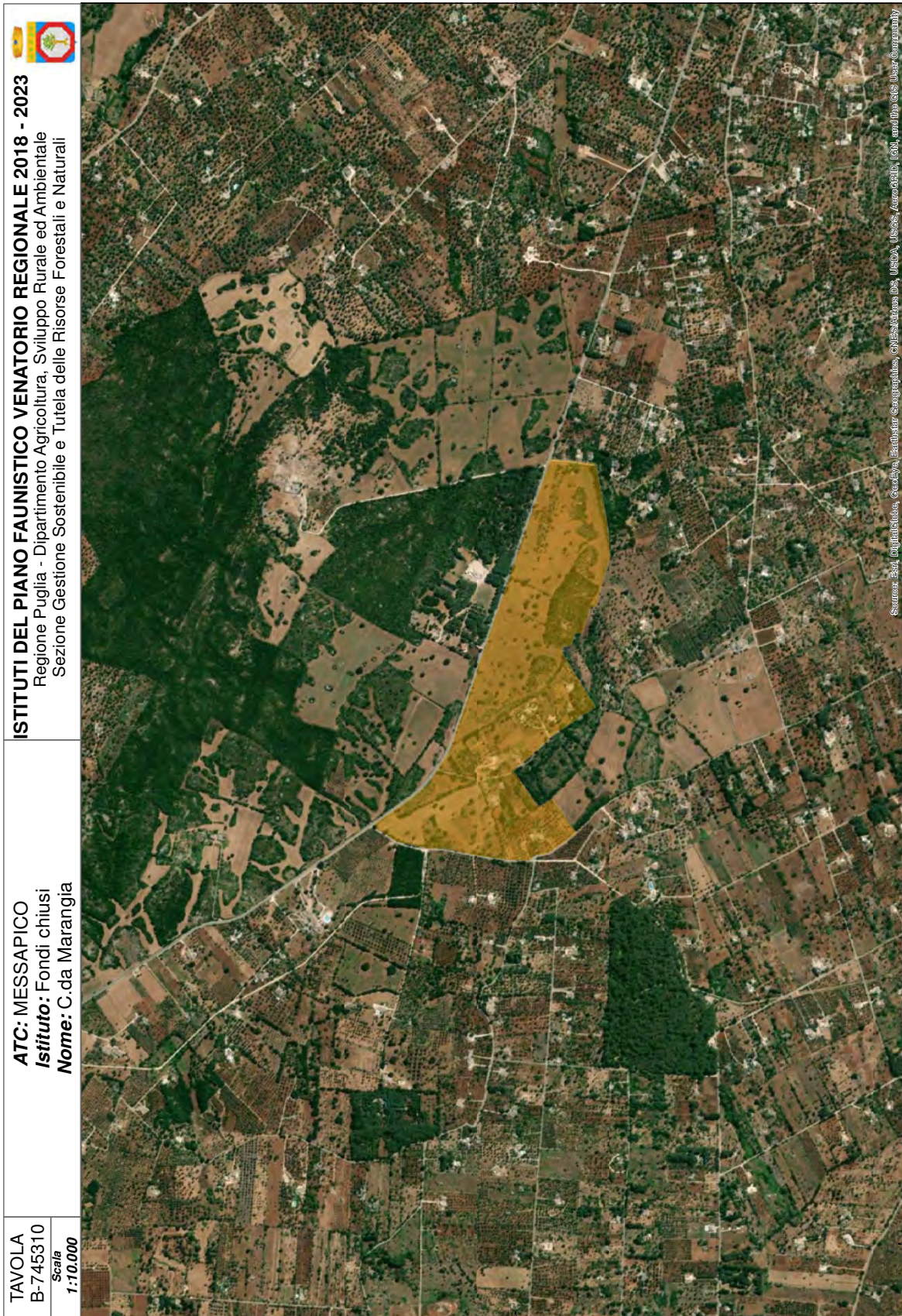




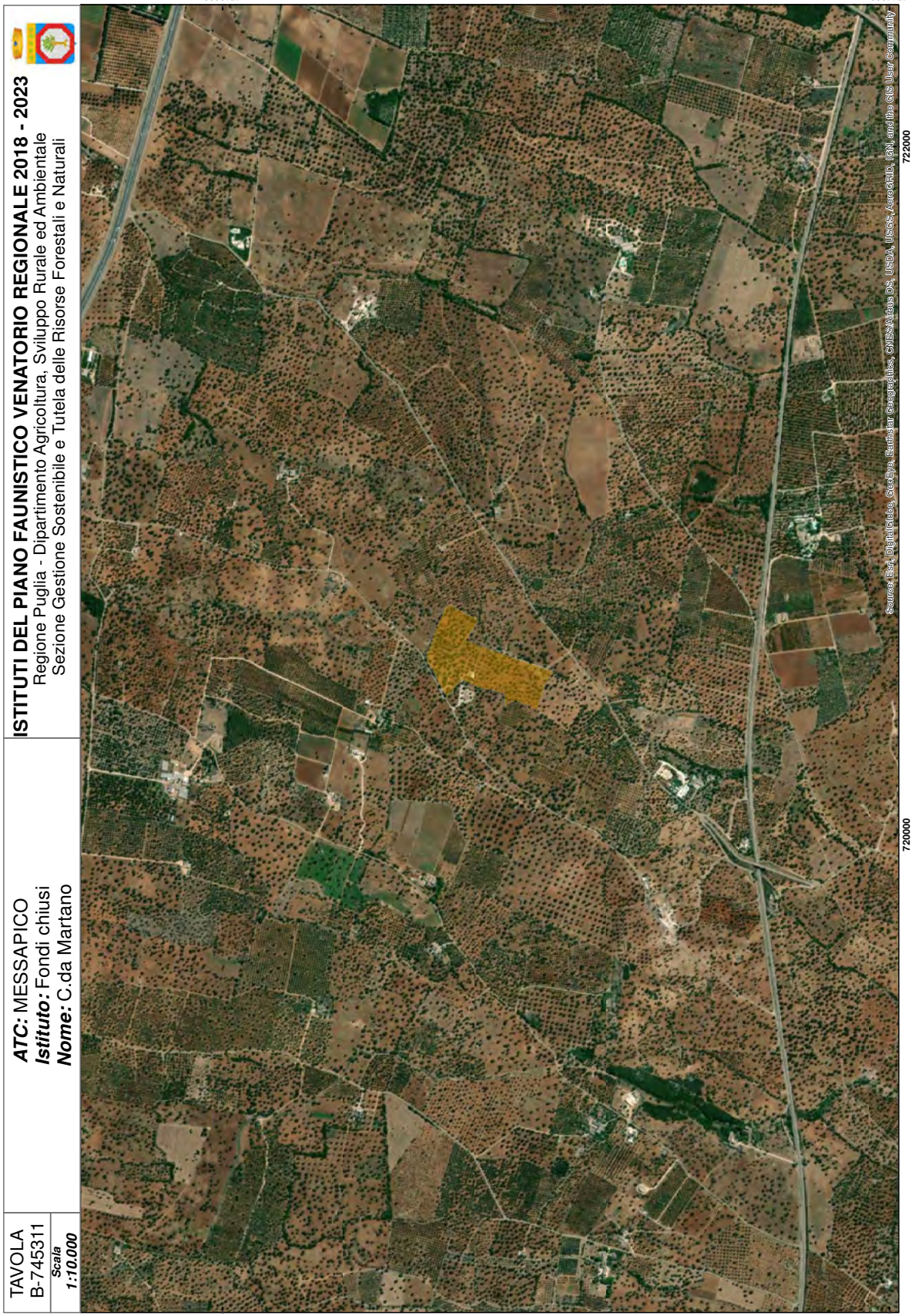


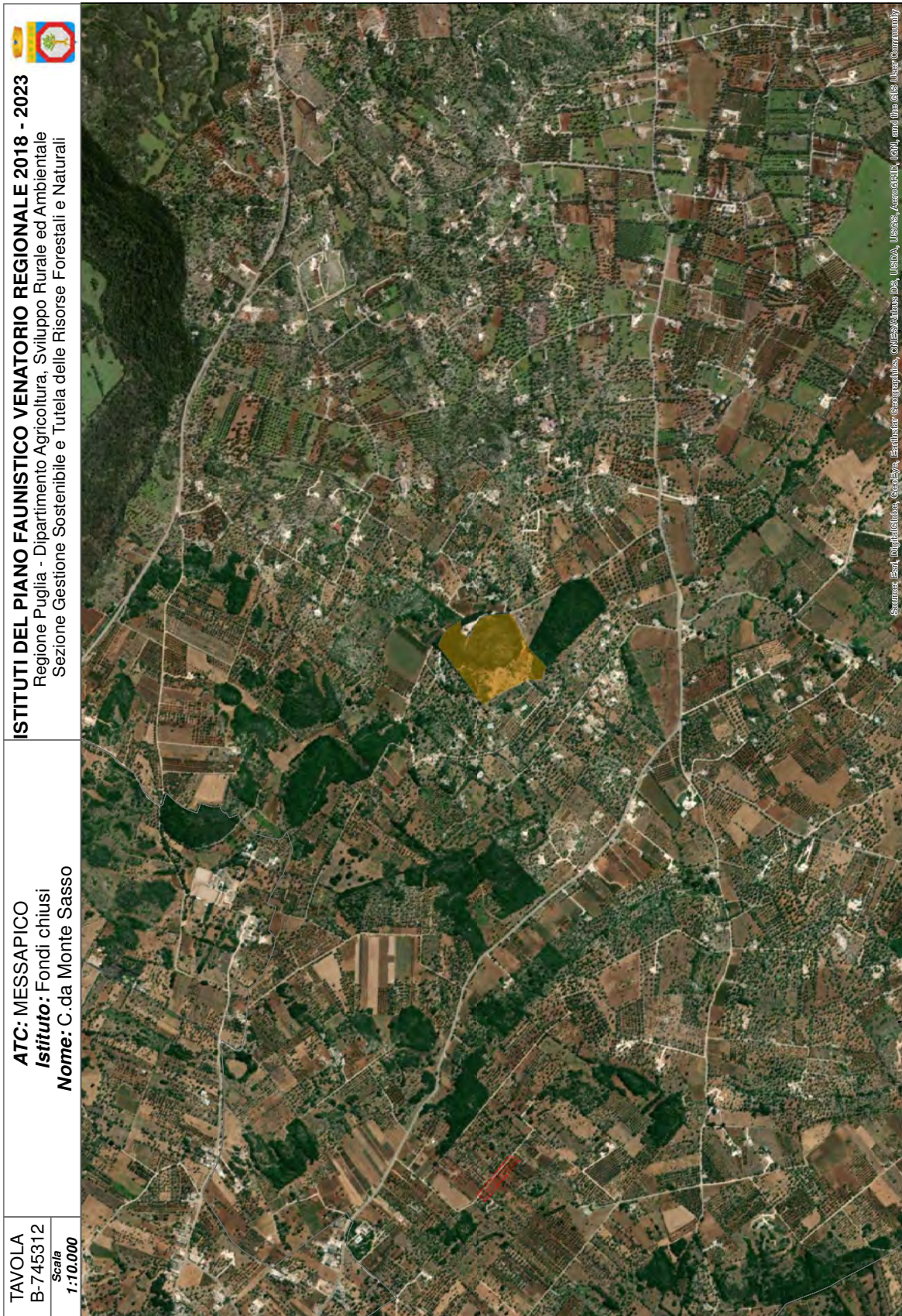


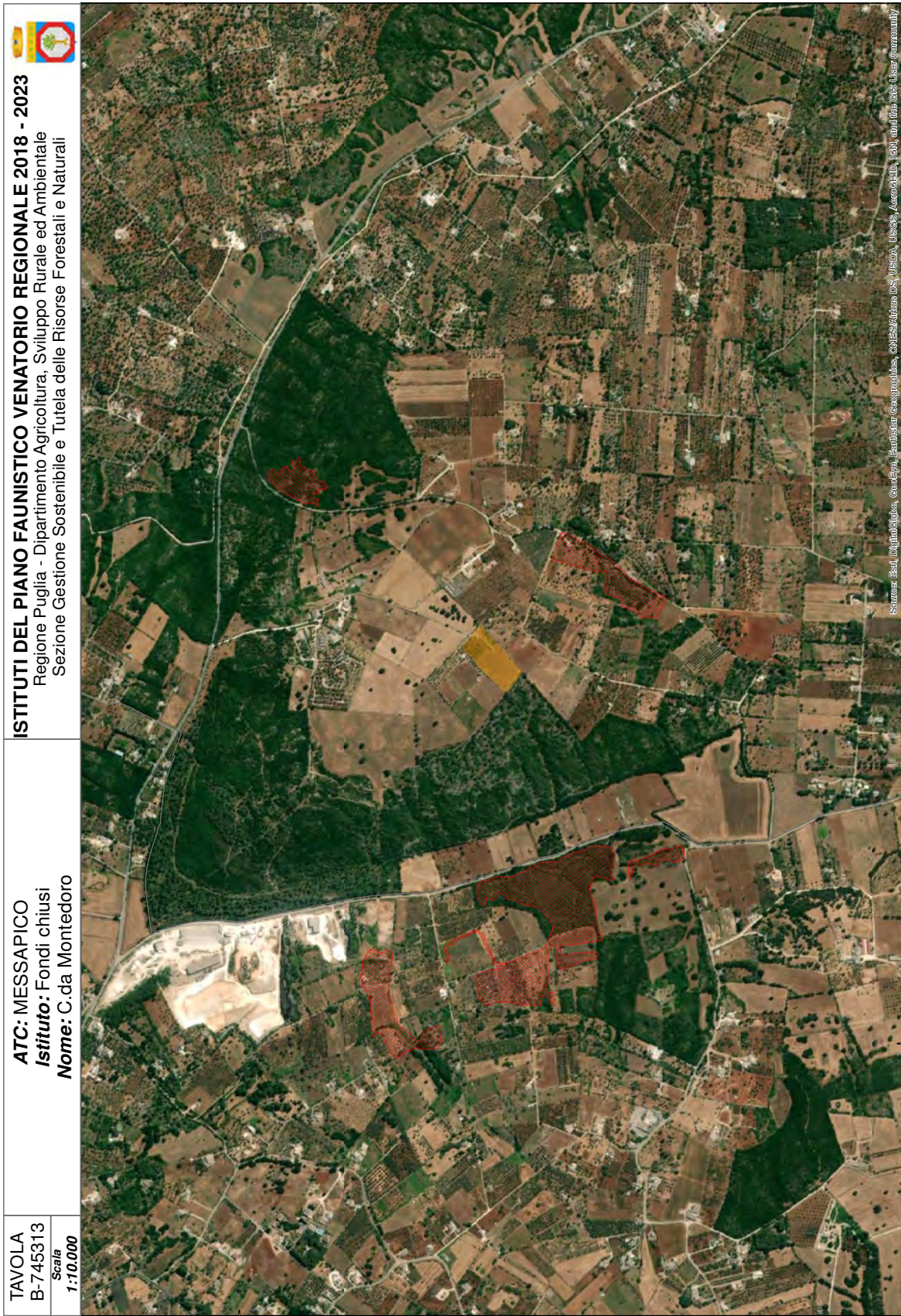


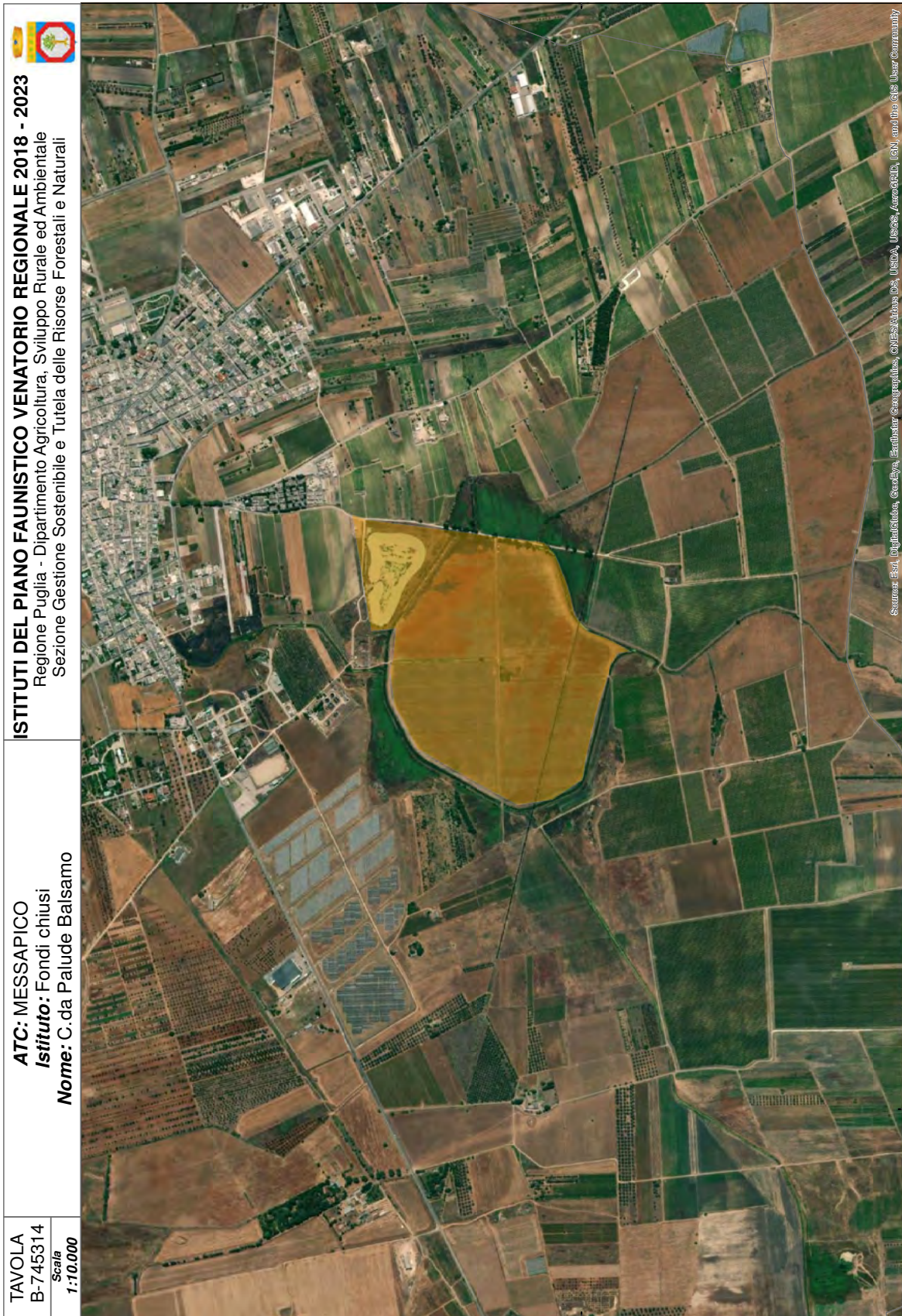


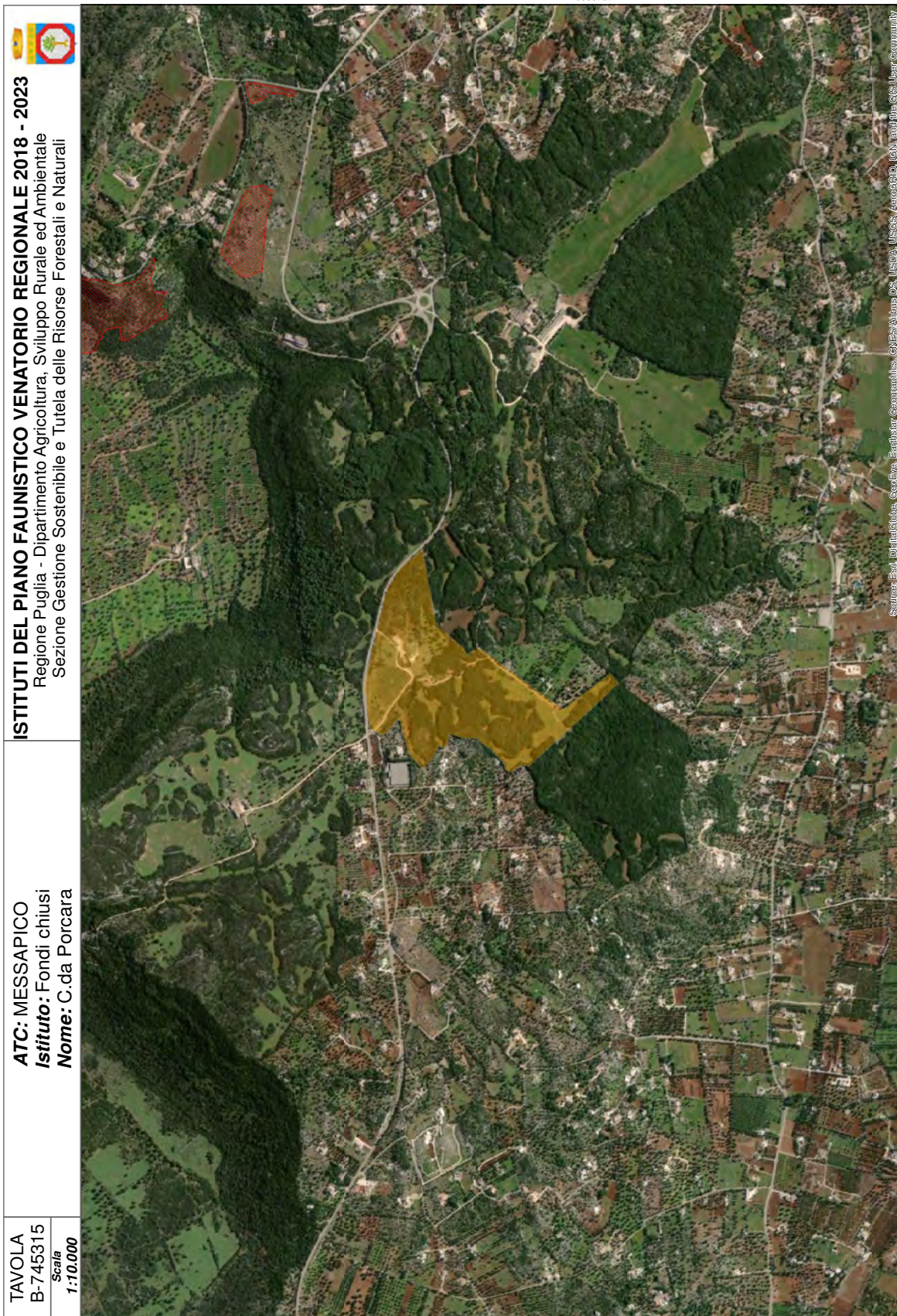


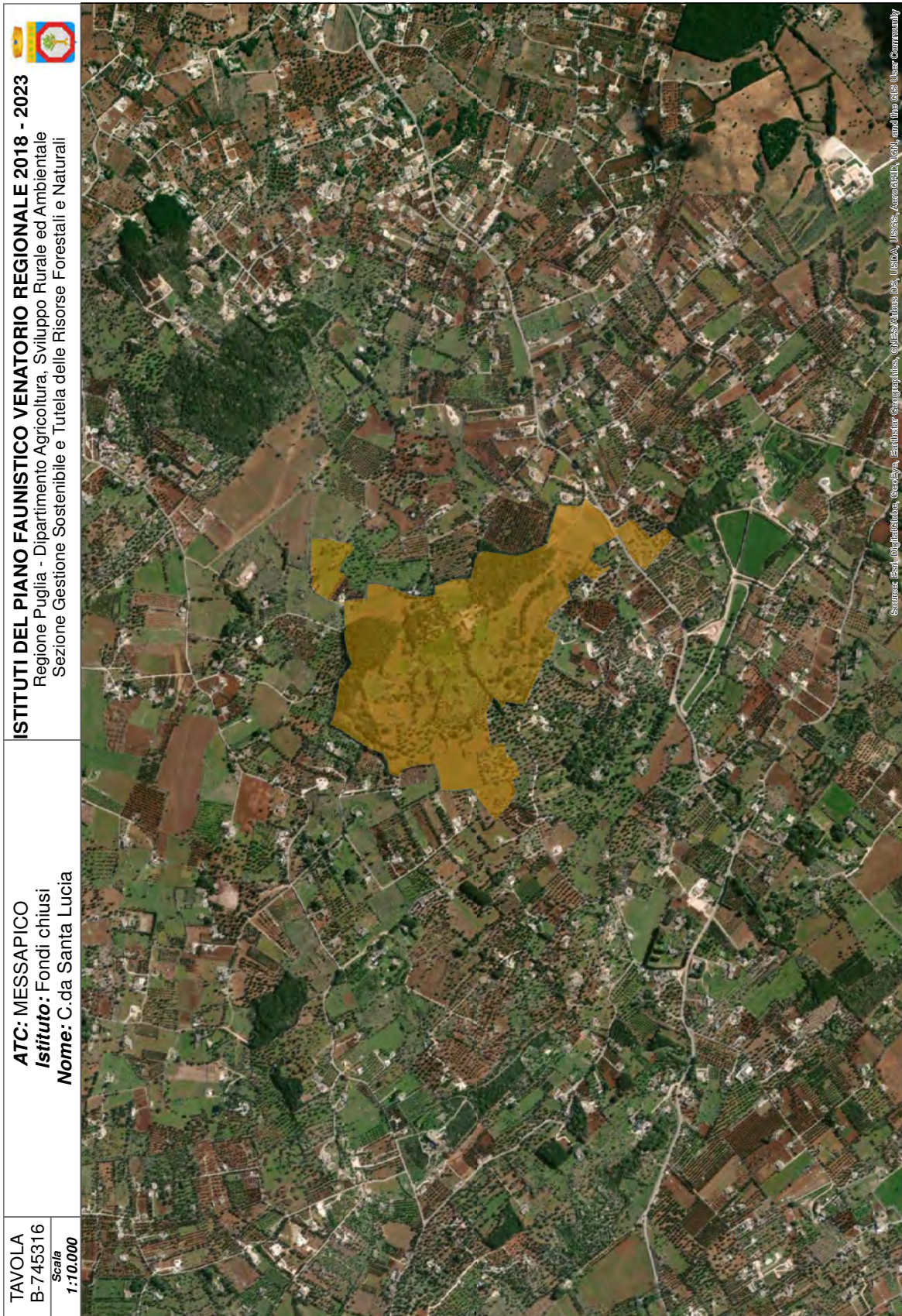


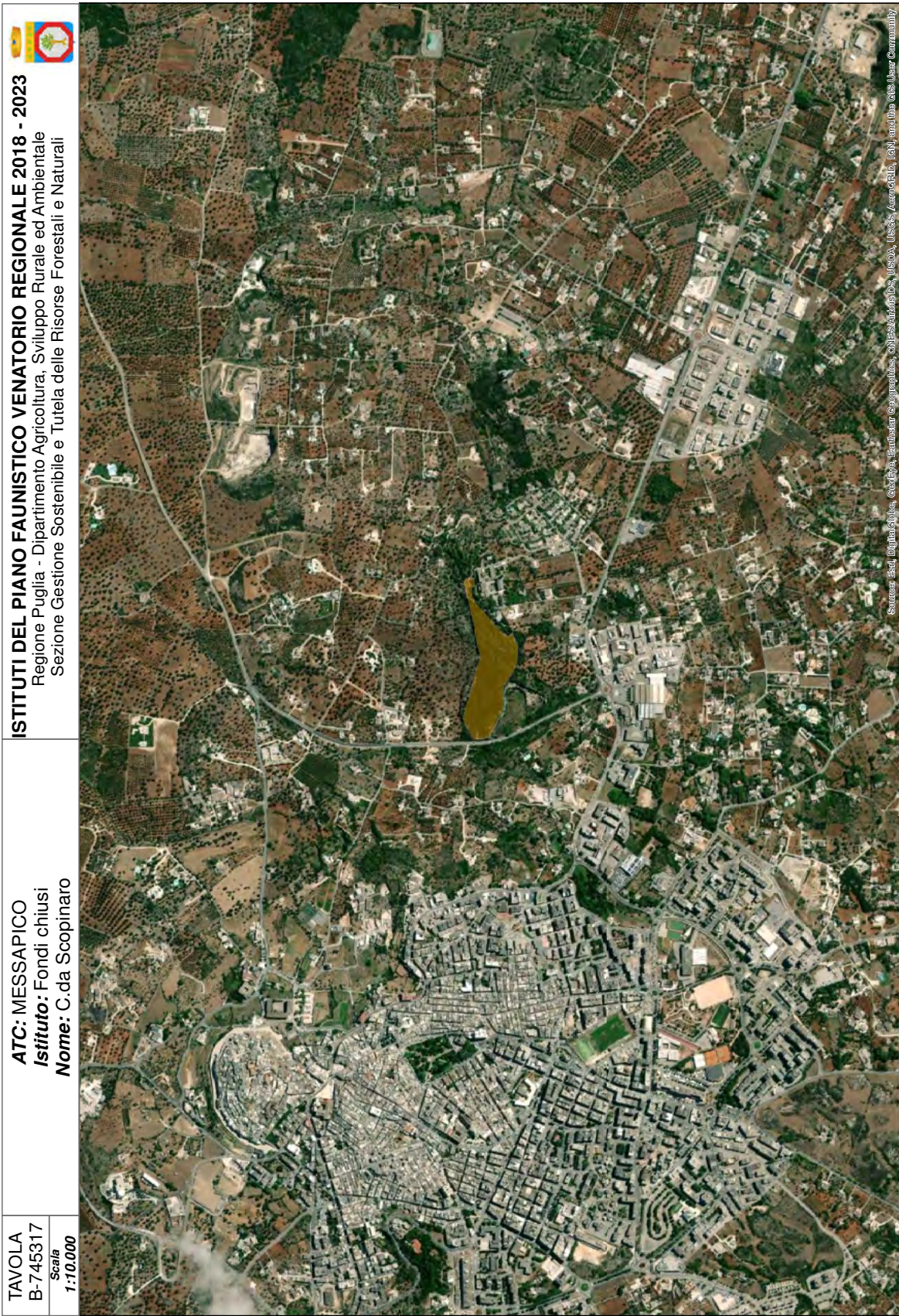


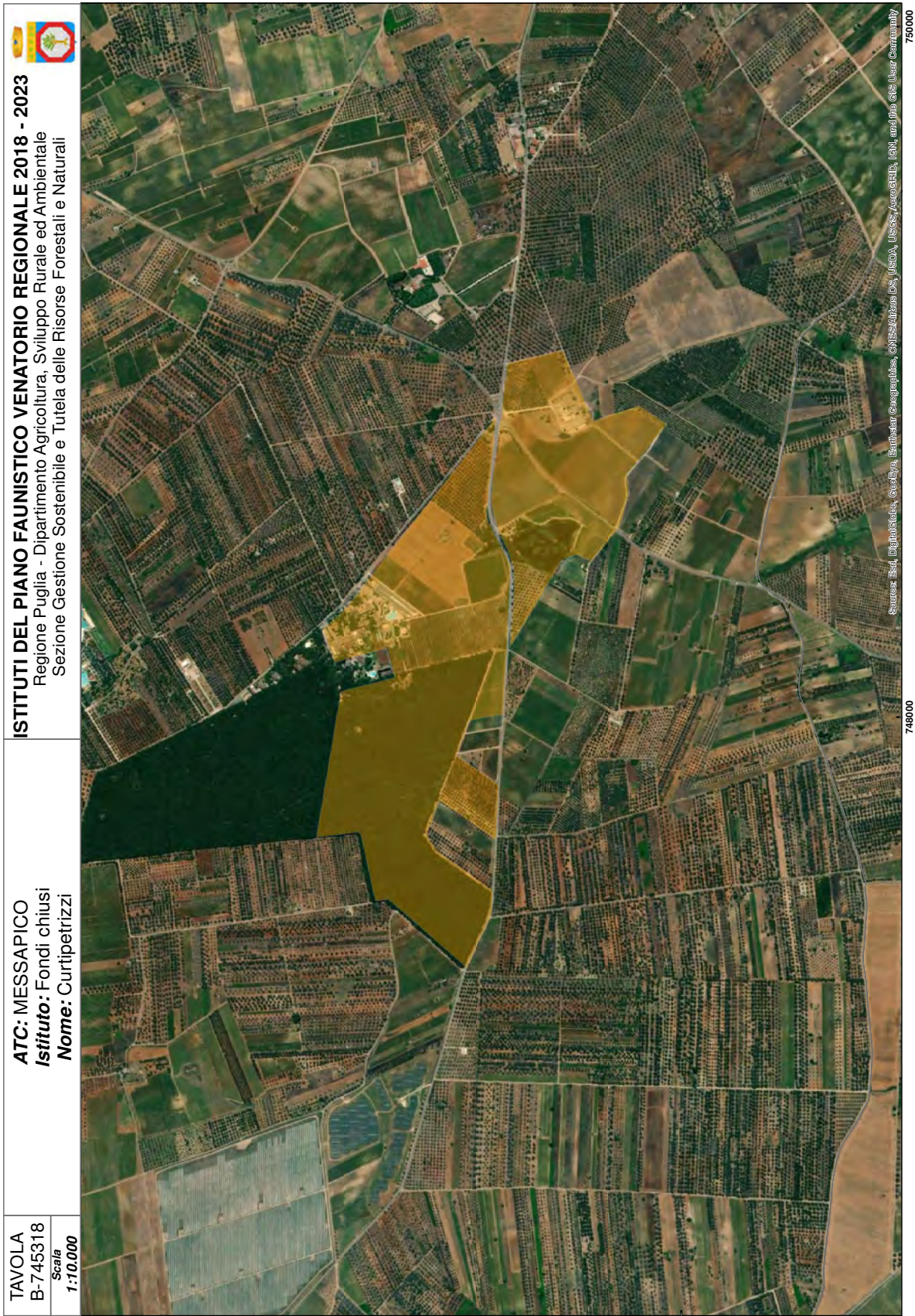




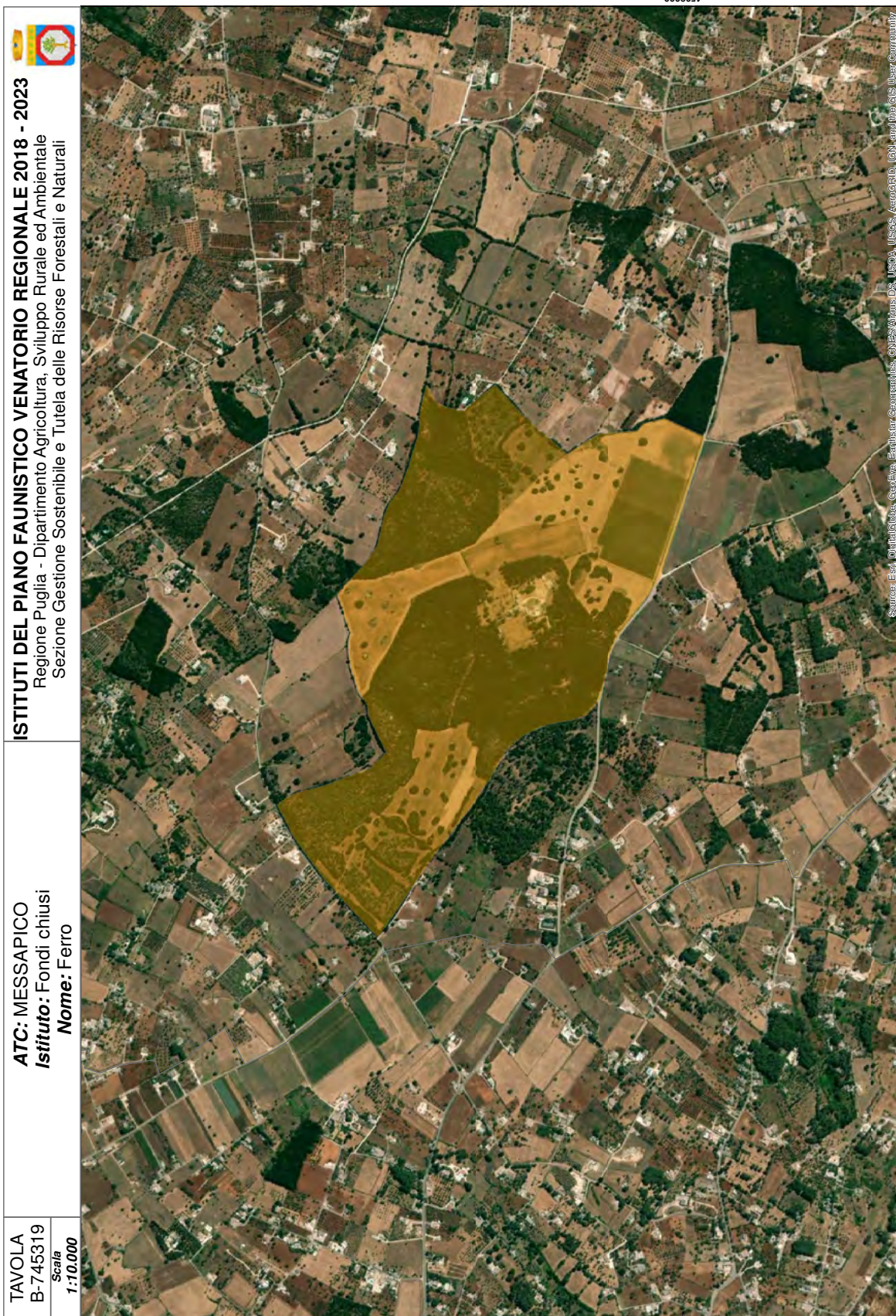












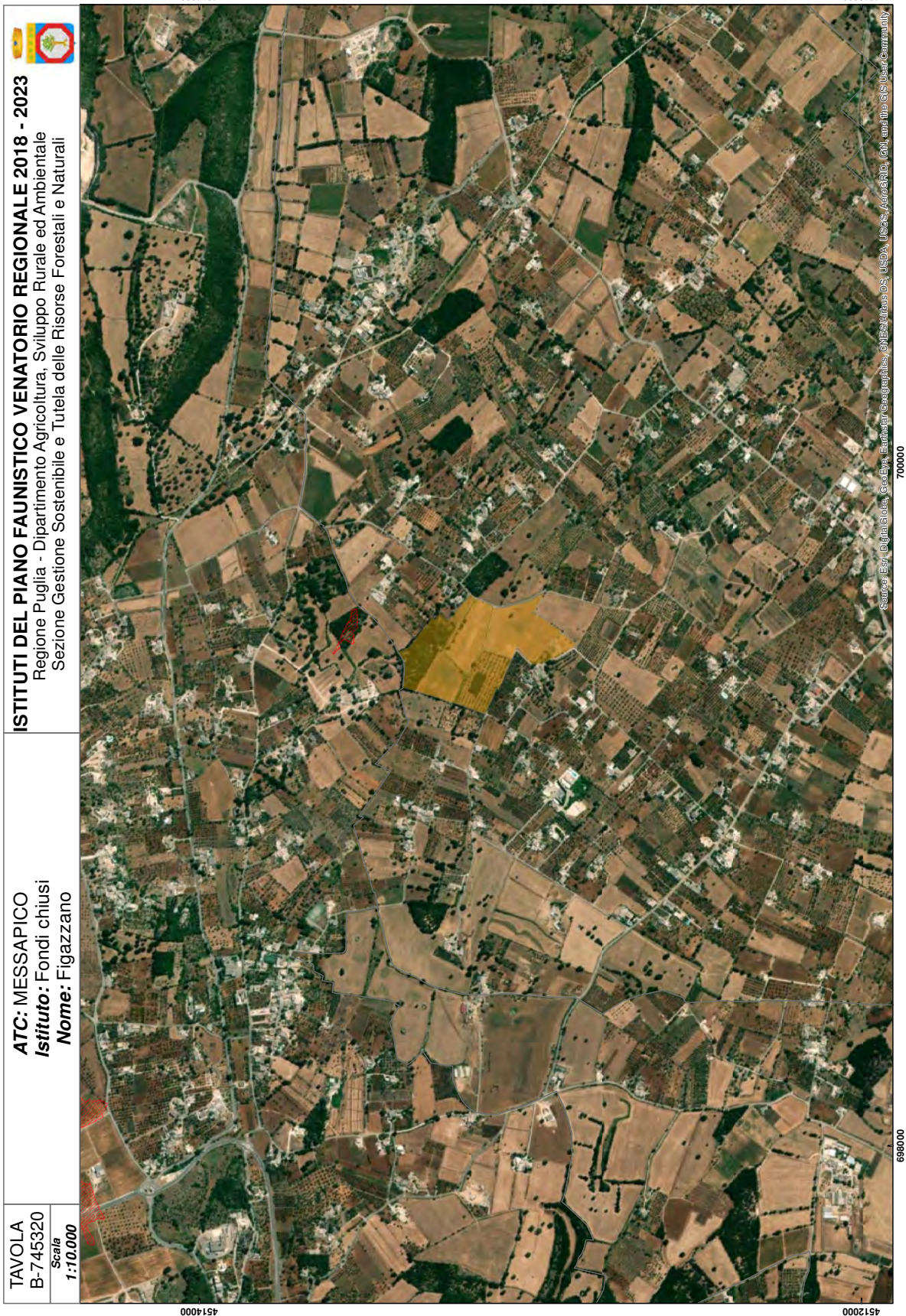


TAVOLA  
B-745320  
Scala  
1:10.000

**ATC: MESSAPICO**  
**Istituto: Fondi chiusi**  
**Nome: Figazzano**

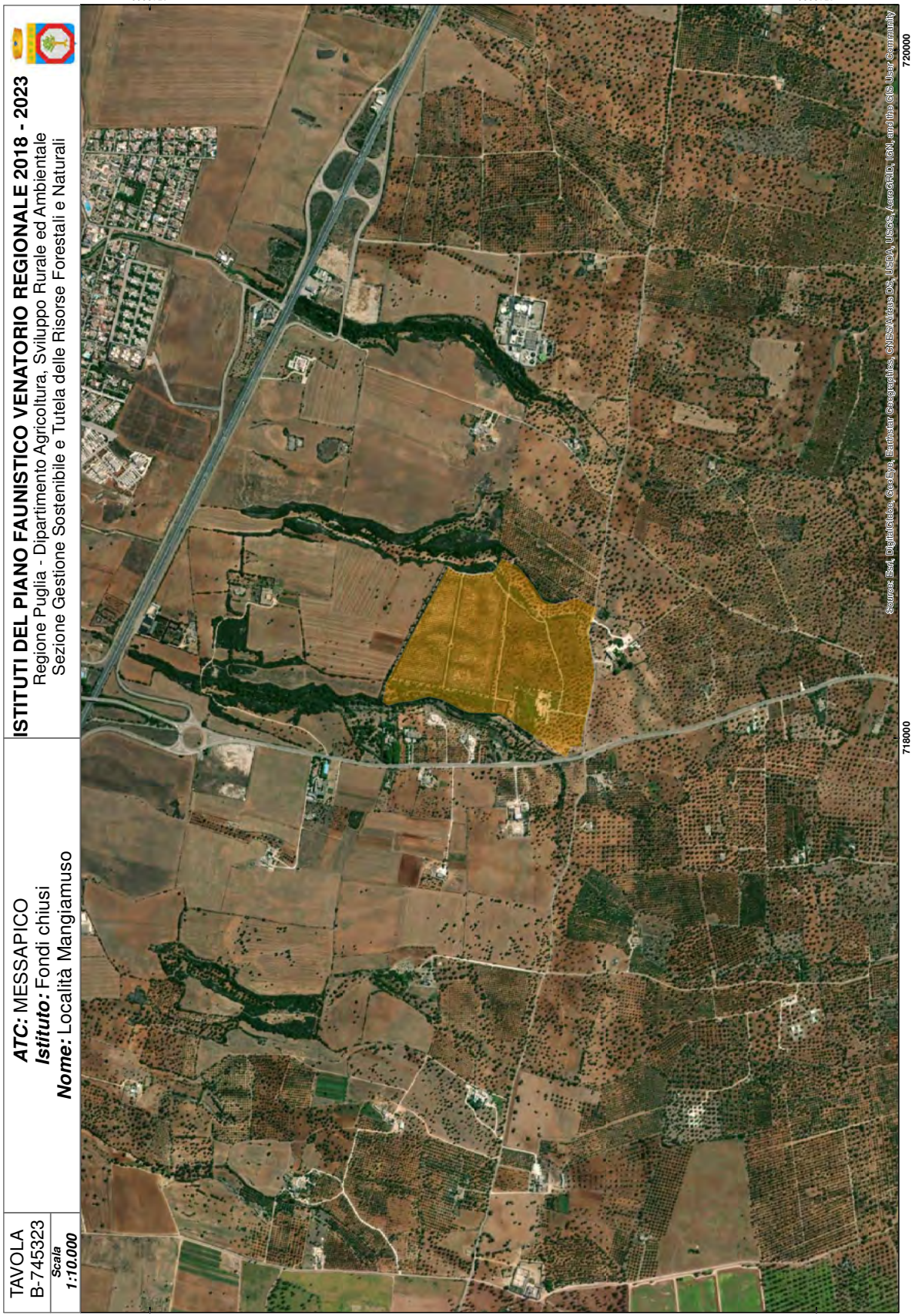


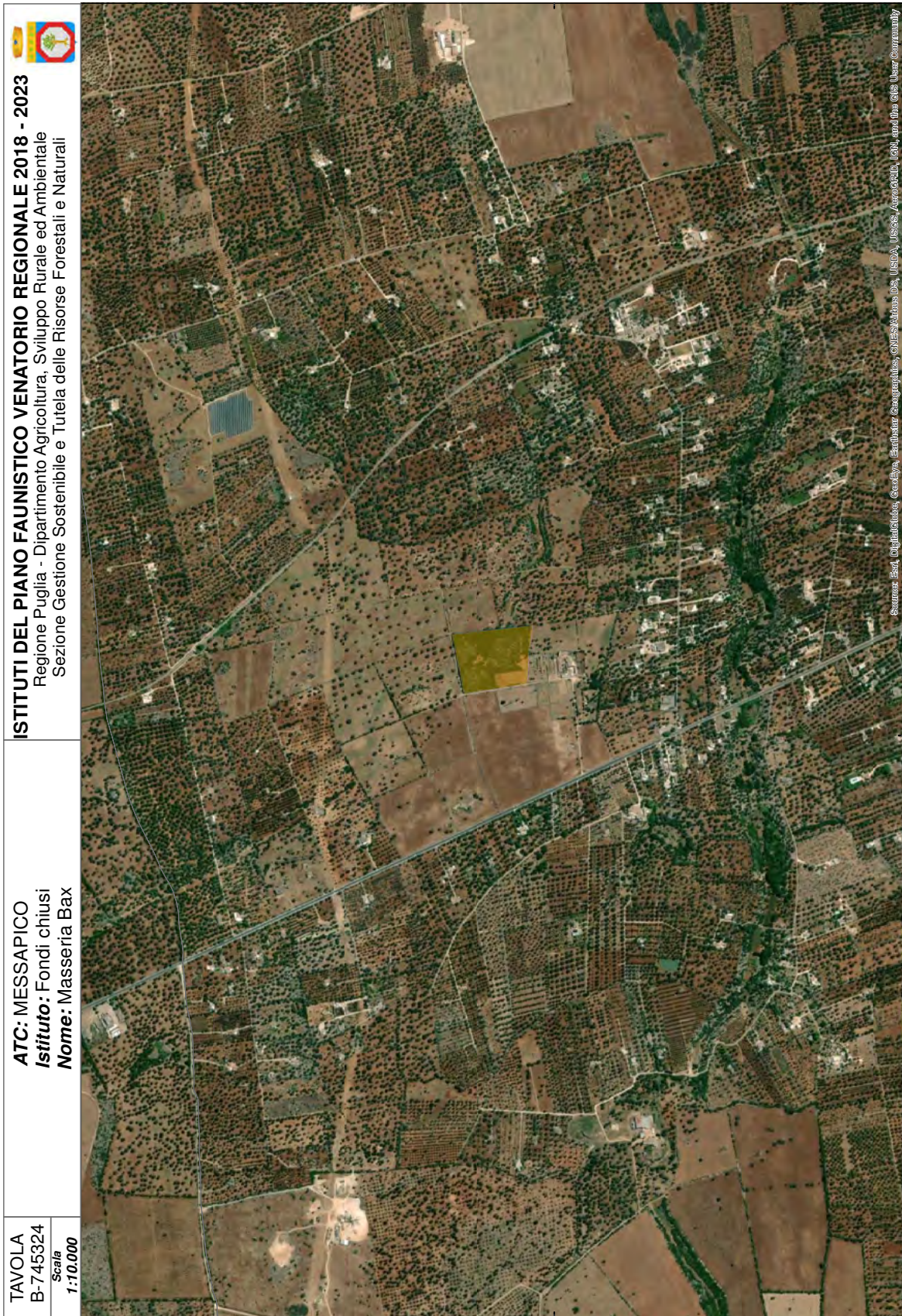
**ISTITUTI DEL PIANO FAUNISTICO VENATORIO REGIONALE 2018 - 2023**  
Regione Puglia - Dipartimento Agricoltura, Sviluppo Rurale ed Ambientale  
Sezione Gestione Sostenibile e Tutela delle Risorse Forestali e Naturali

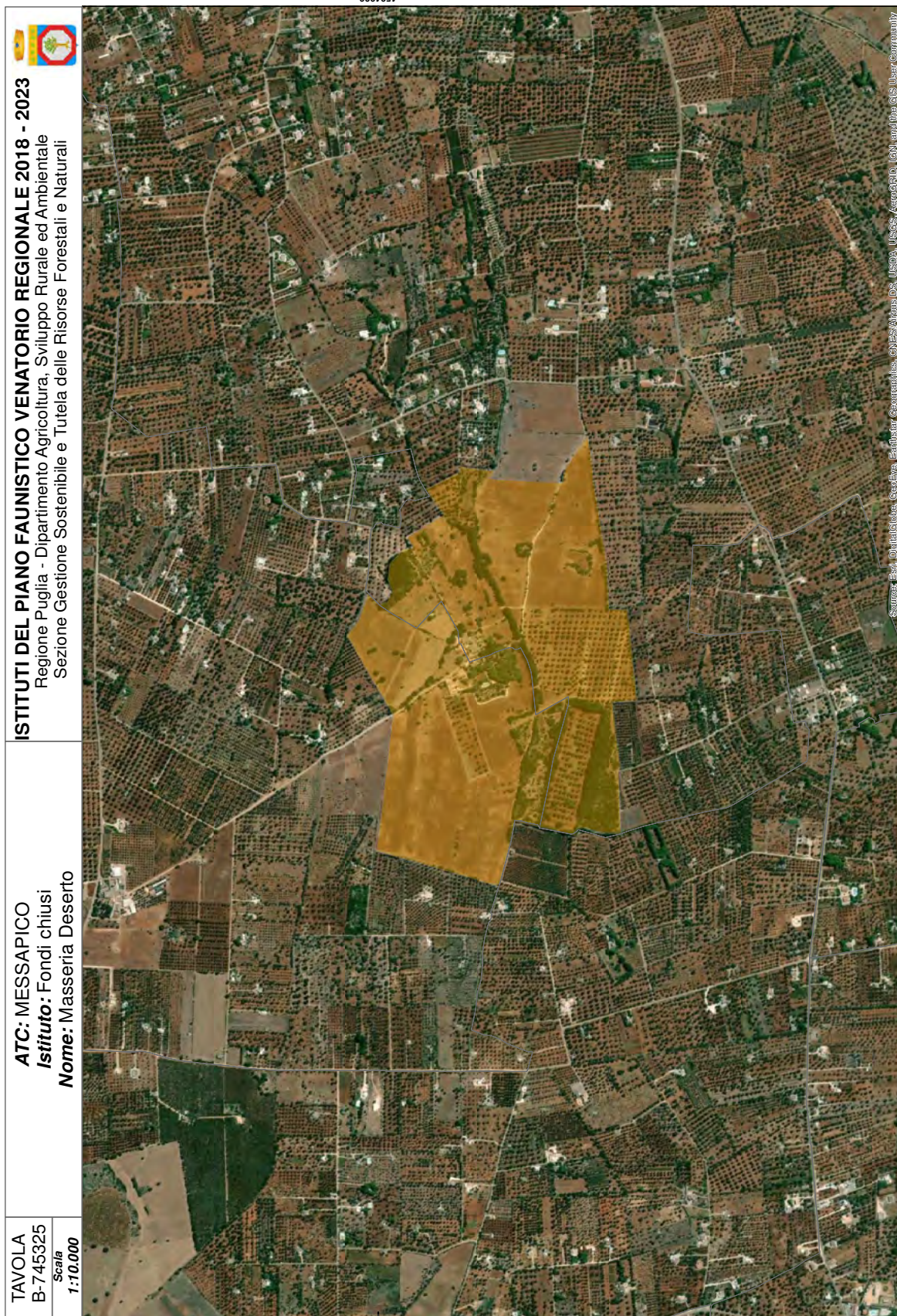
Source: Esri, DigitalGlobe, GeoEye, Earthstar Geographics, CNES/Airbus DS, USDA, USGS, AeroGRID, IGN, and the GIS User Community











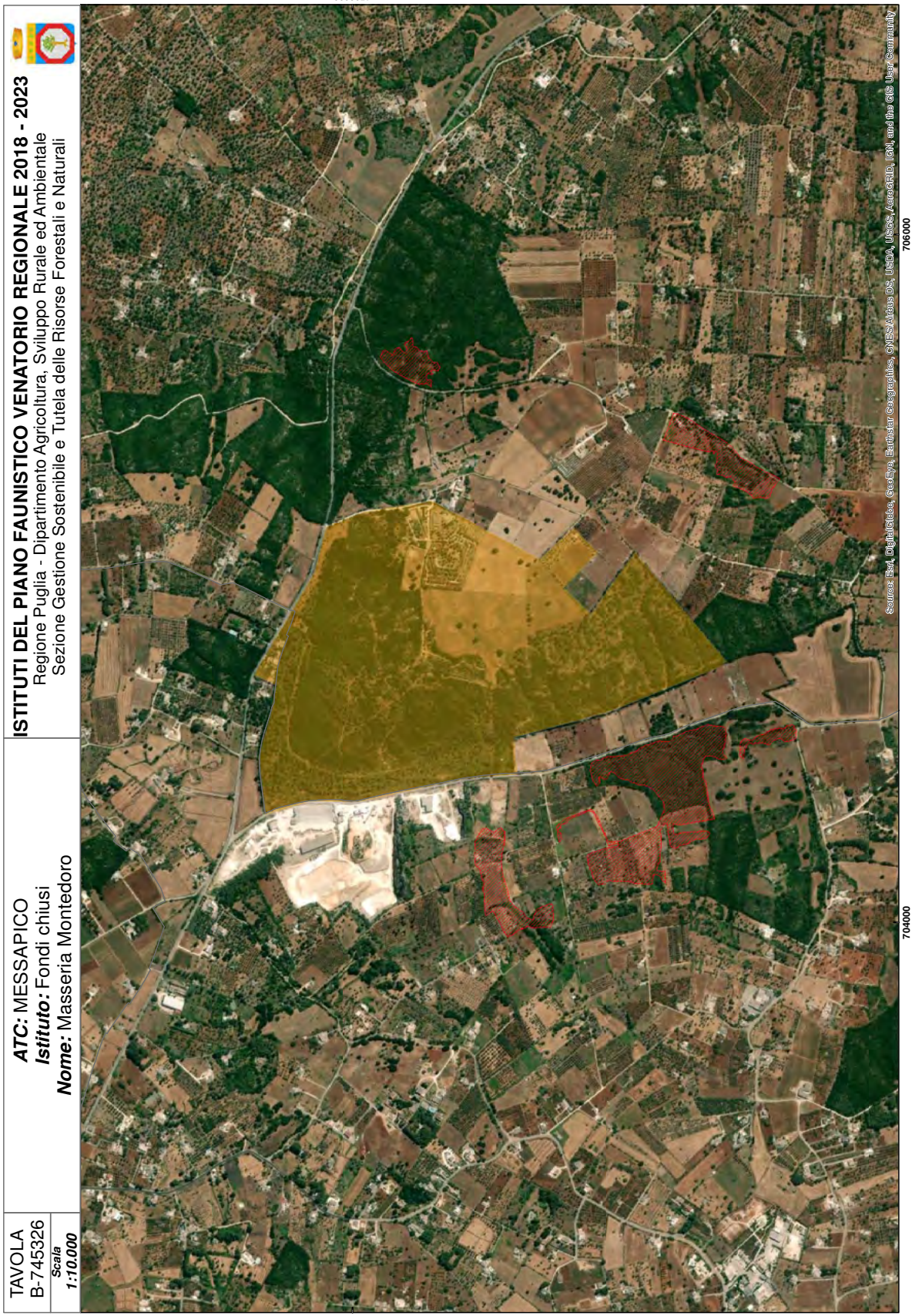


TAVOLA  
B-745326  
Scala  
1:10.000

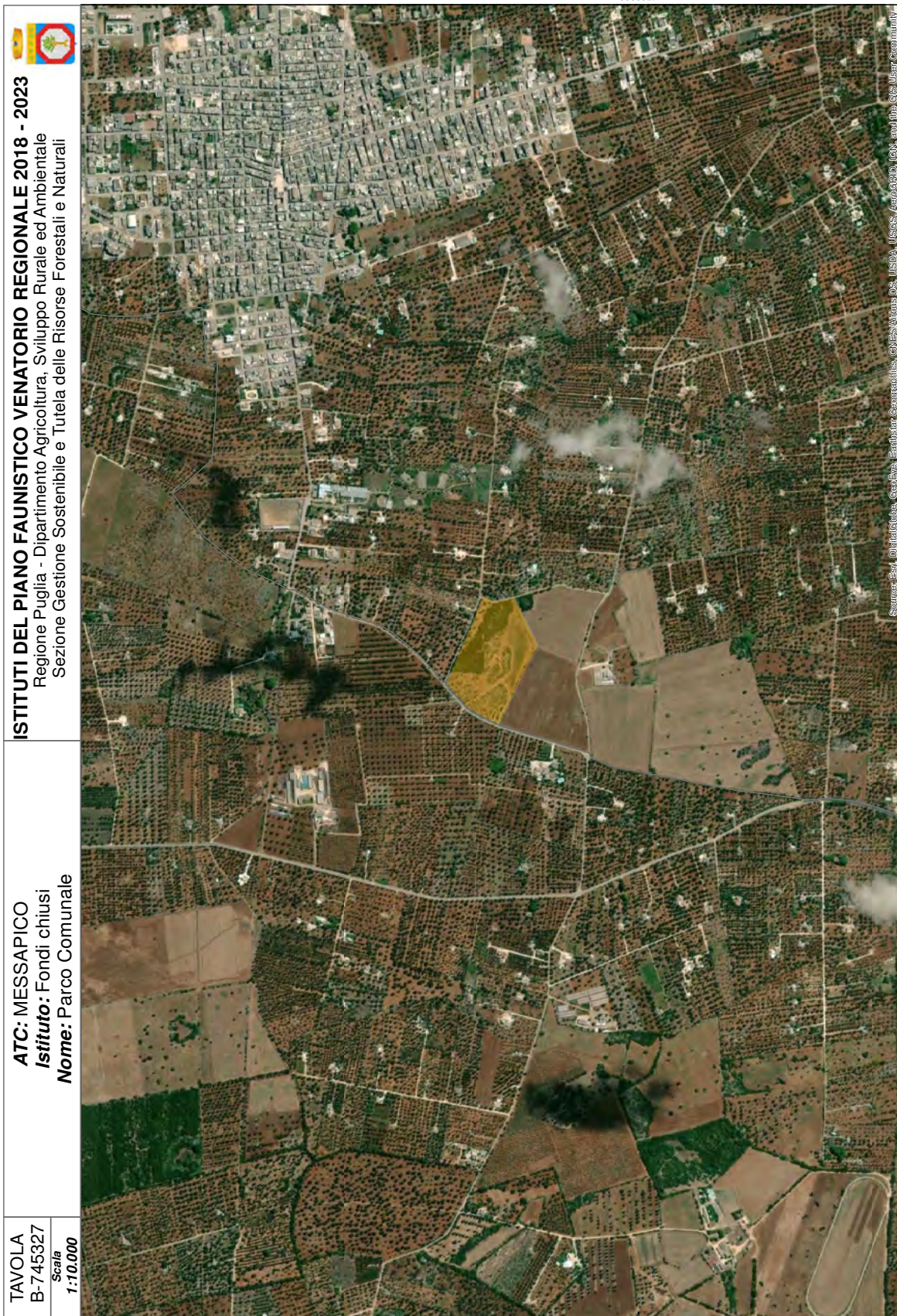
**ATC:** MESSAPICO  
**Istituto:** Fondi chiusi  
**Nome:** Masseria Montedoro

**ISTITUTI DEL PIANO FAUNISTICO VENATORIO REGIONALE 2018 - 2023**  
Regione Puglia - Dipartimento Agricoltura, Sviluppo Rurale ed Ambientale  
Sezione Gestione Sostenibile e Tutela delle Risorse Forestali e Naturali



Source: Esri, DigitalGlobe, GeoEye, Earthstar Geographics, CNES/Airbus DS, USDA, USGS, AeroGRID, IGN, and the GIS User Community





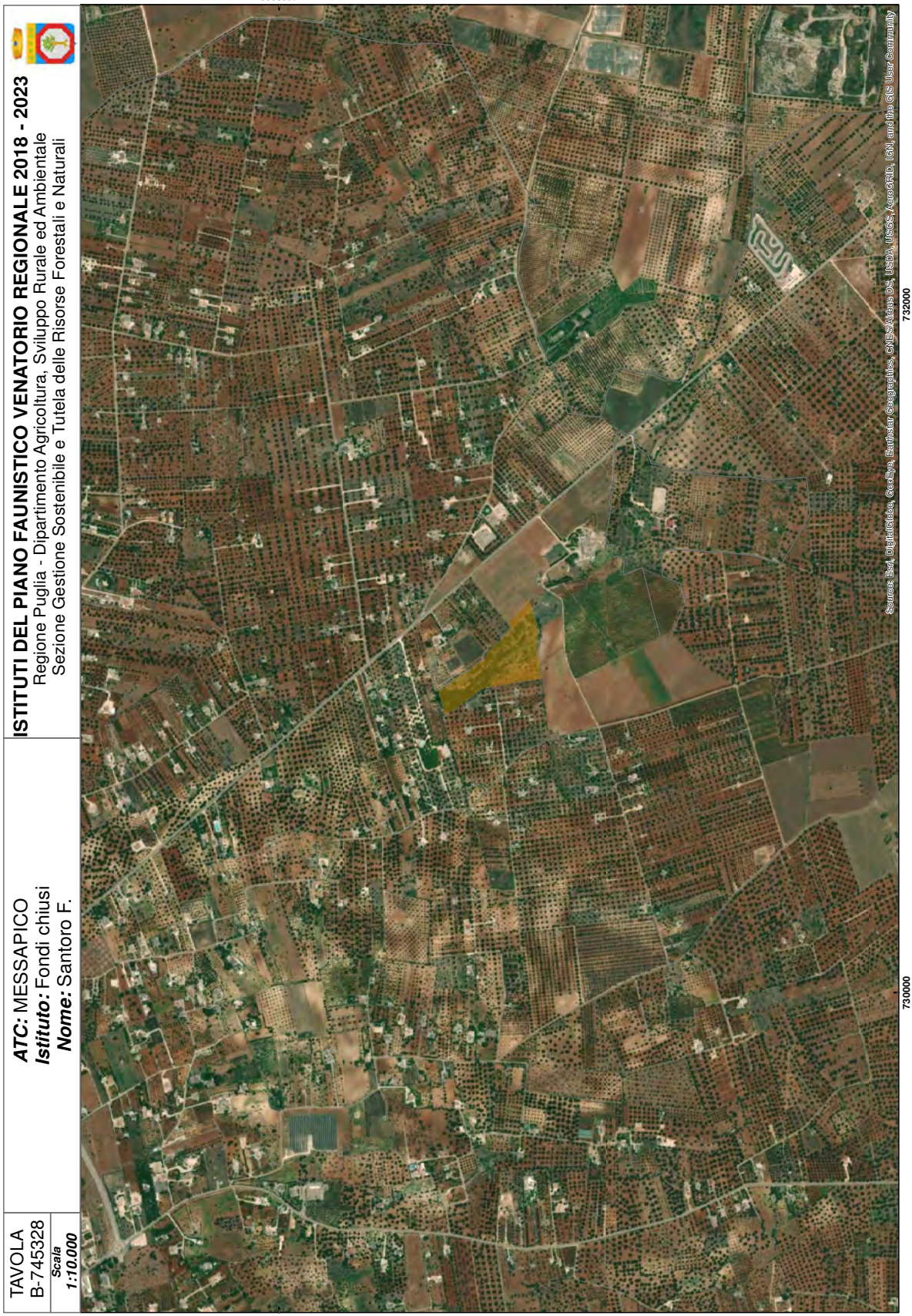
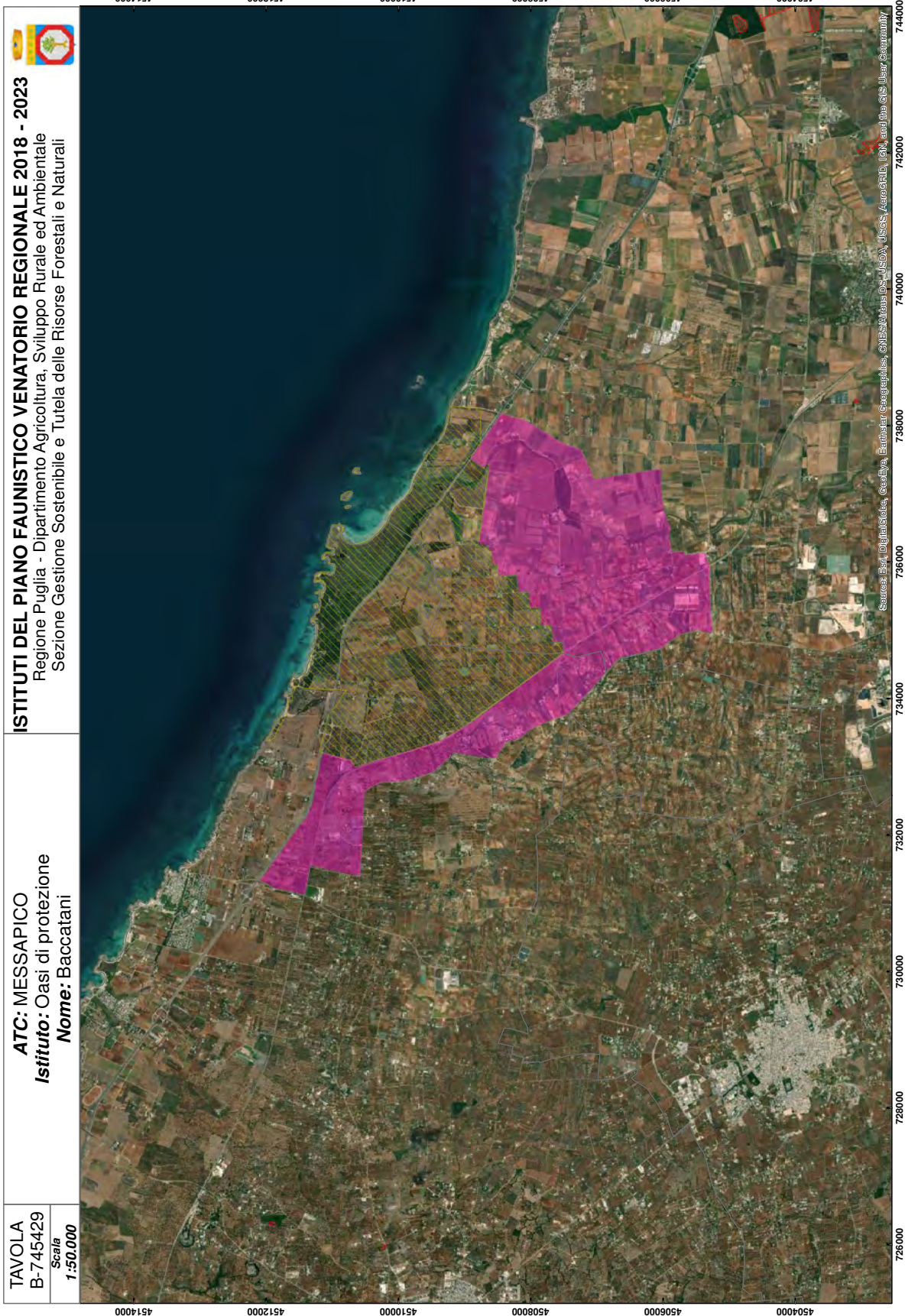


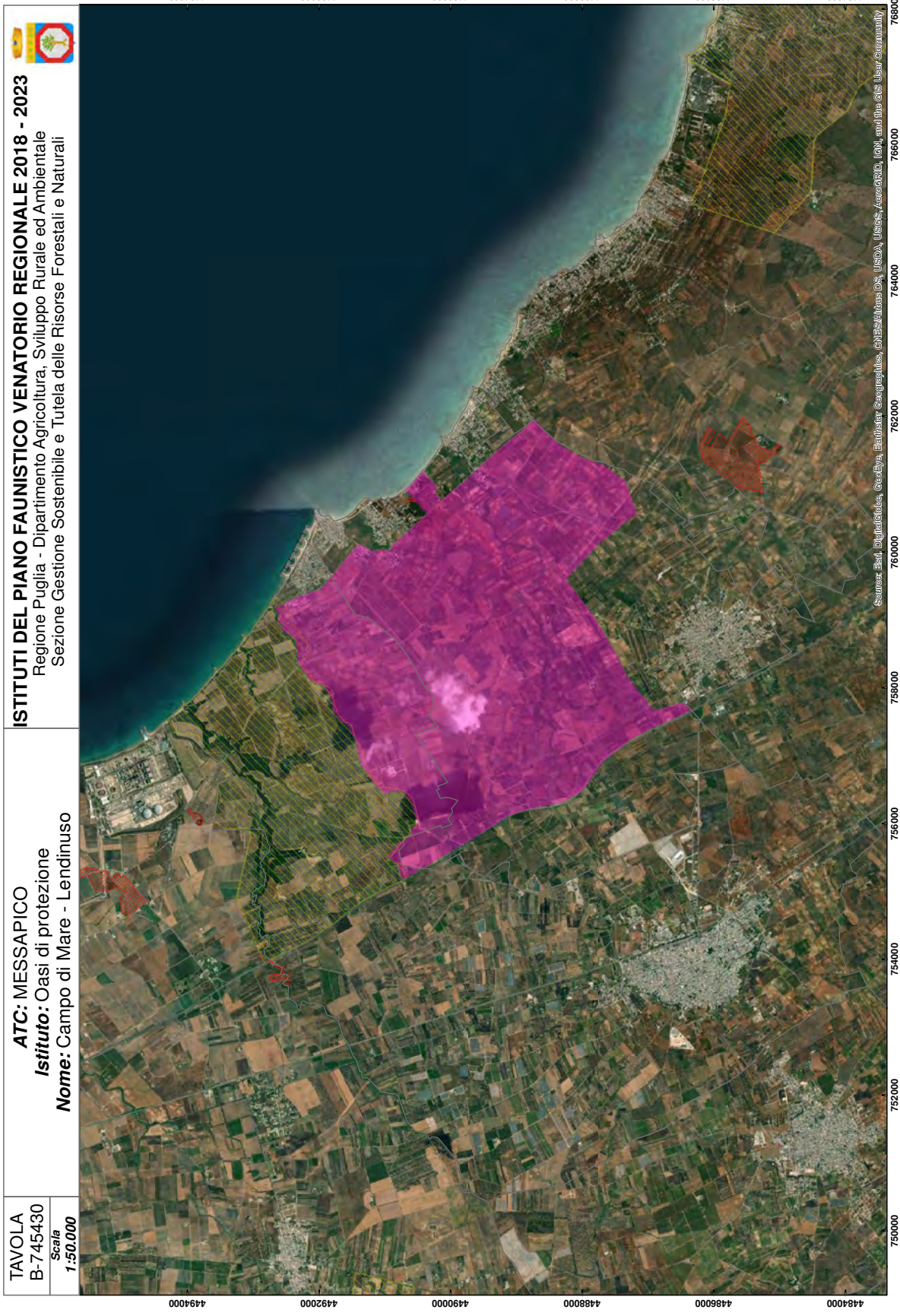
TAVOLA  
B-745328  
Scala  
1:10.000

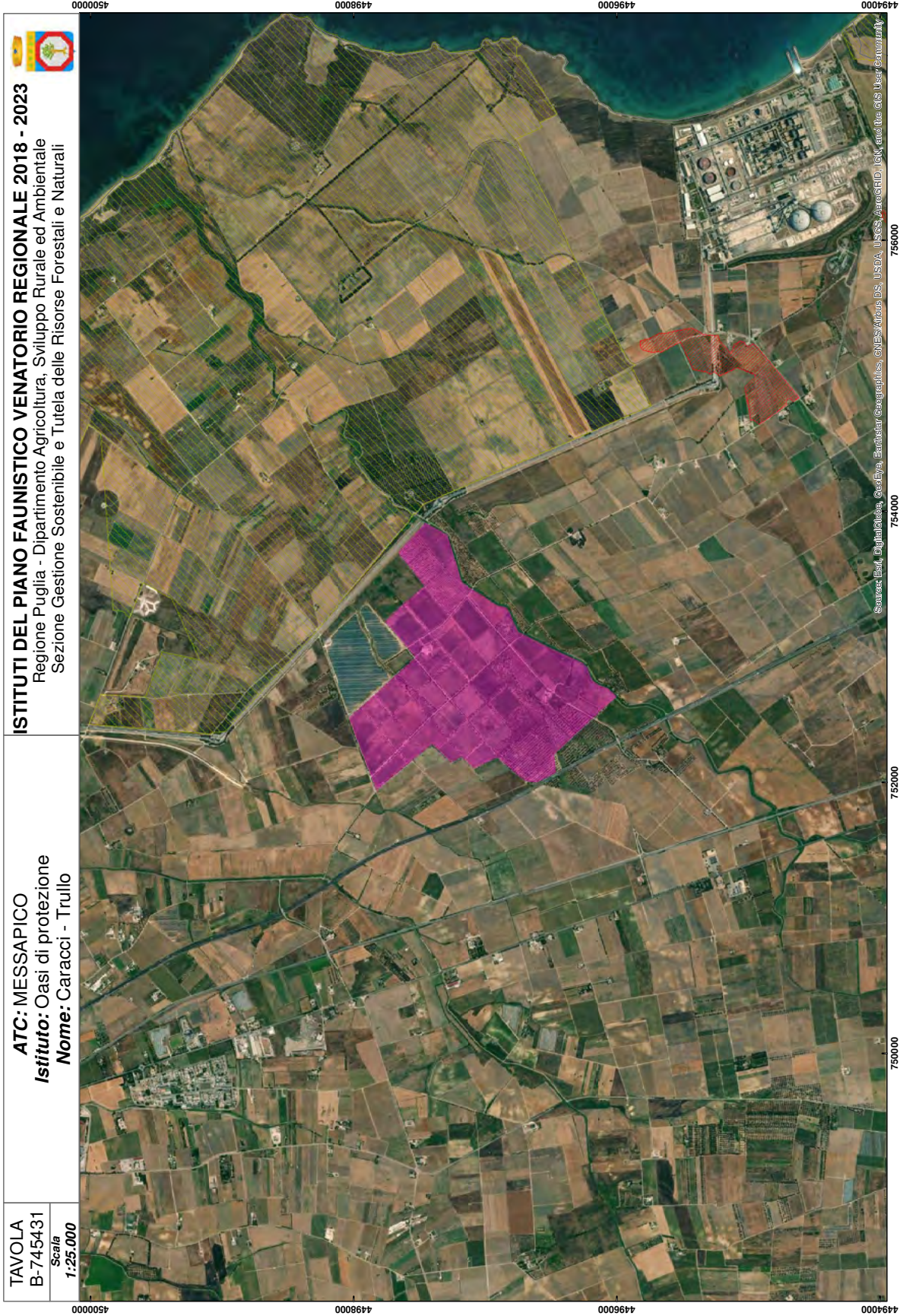
**ATC:** MESSAPICO  
**Istituto:** Fondi chiusi  
**Nome:** Santoro F.

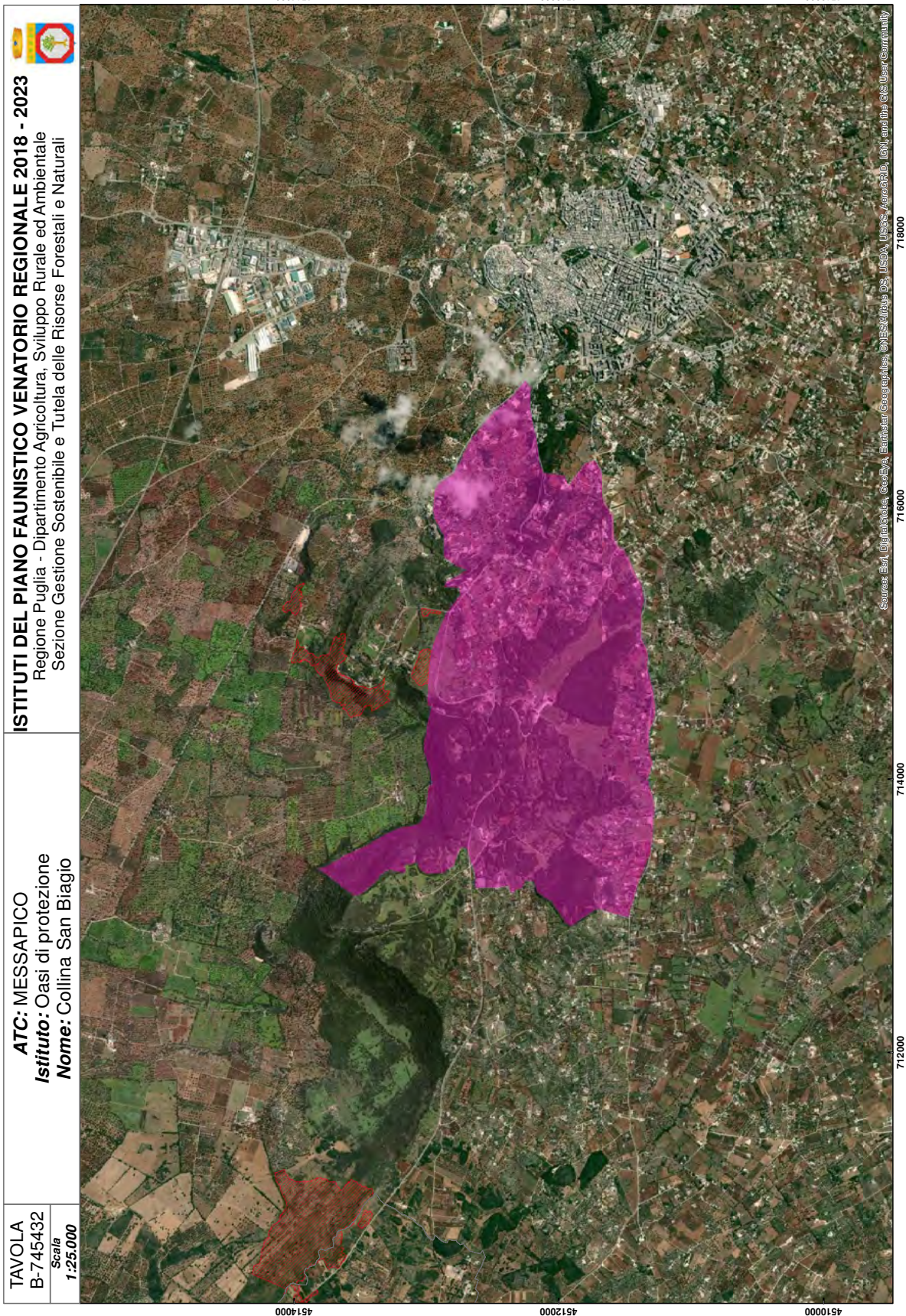
**ISTITUTI DEL PIANO FAUNISTICO VENATORIO REGIONALE 2018 - 2023**  
Regione Puglia - Dipartimento Agricoltura, Sviluppo Rurale ed Ambientale  
Sezione Gestione Sostenibile e Tutela delle Risorse Forestali e Naturali

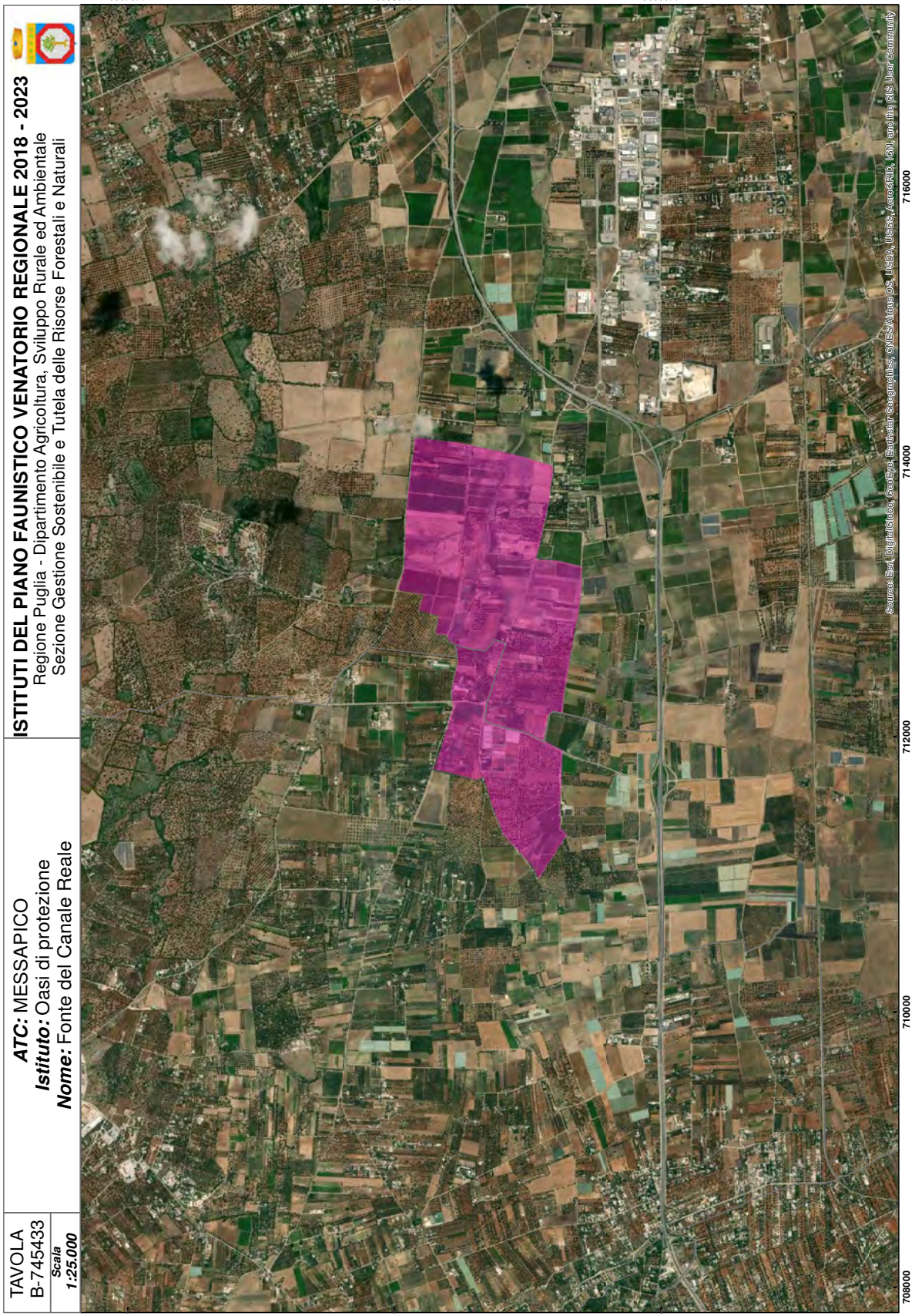
Source: Esri, DigitalGlobe, GeoEye, Earthstar Geographics, CNES/Airbus DS, USDA, USGS, AeroGRID, IGN, and the GIS User Community











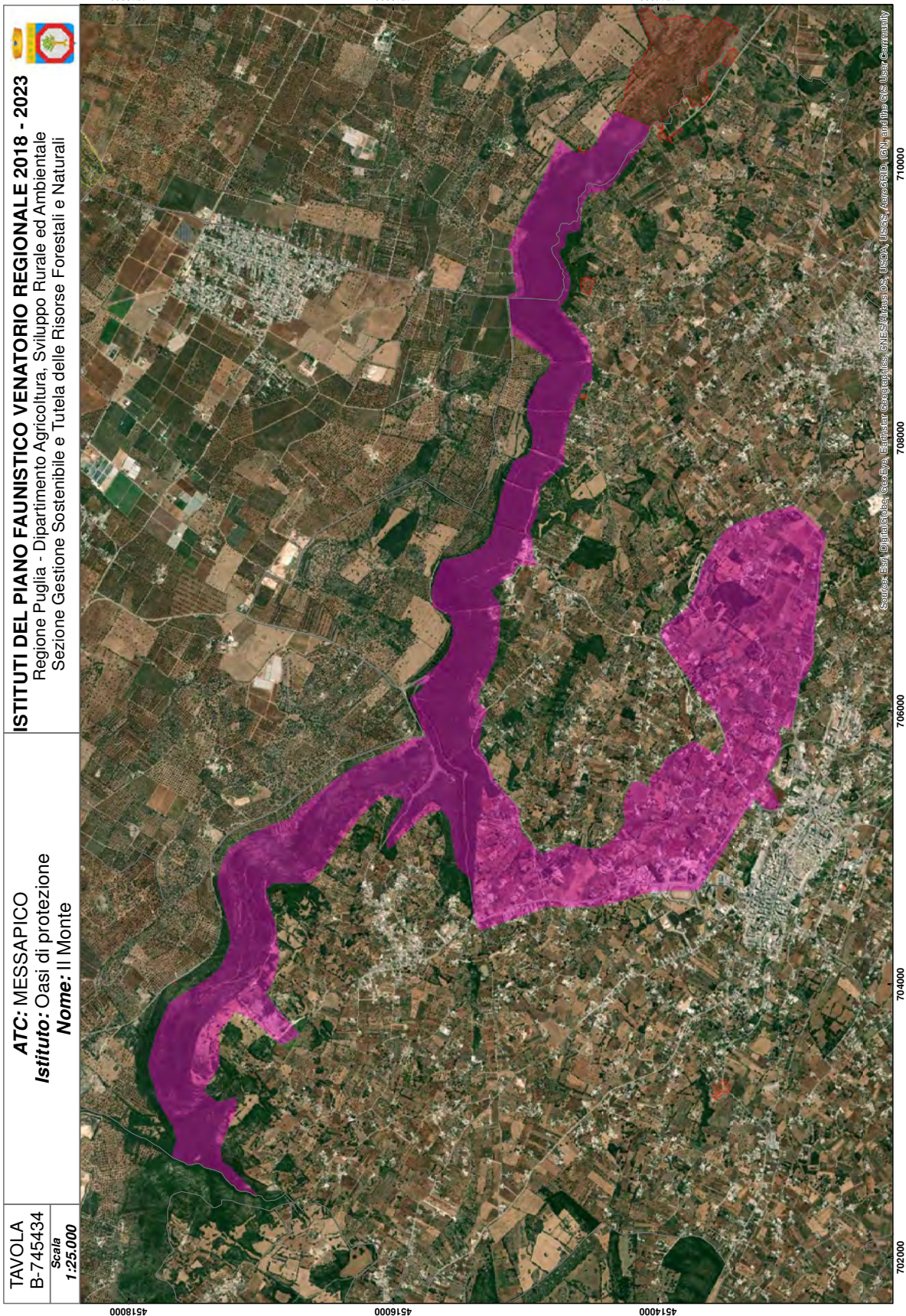


TAVOLA  
B-745434  
Scala  
1:25.000

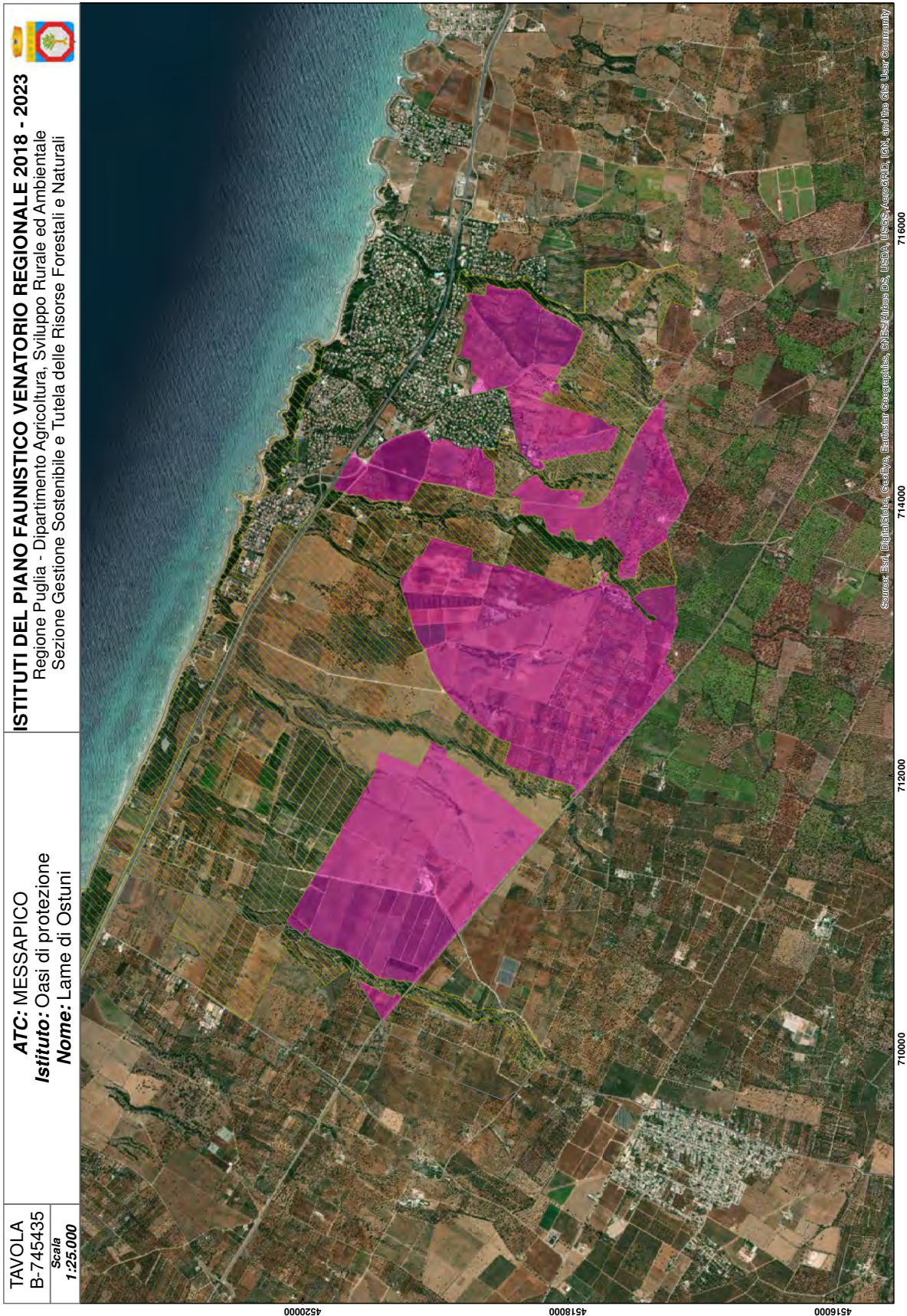
**ATC: MESSAPICO**  
**Istituto: Oasi di protezione**  
**Nome: Il Monte**

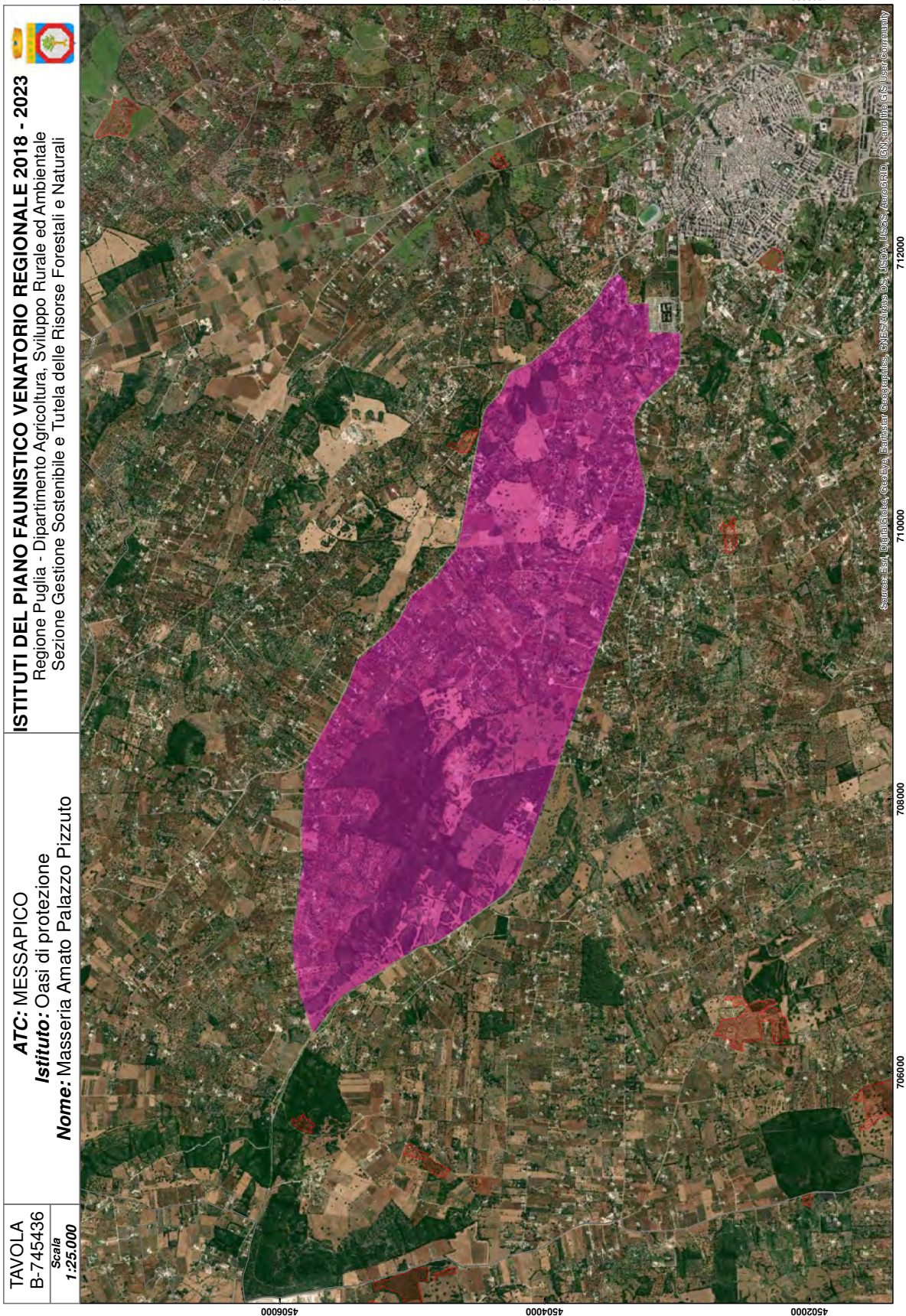
**ISTITUTI DEL PIANO FAUNISTICO VENATORIO REGIONALE 2018 - 2023**  
Regione Puglia - Dipartimento Agricoltura, Sviluppo Rurale ed Ambientale  
Sezione Gestione Sostenibile e Tutela delle Risorse Forestali e Naturali

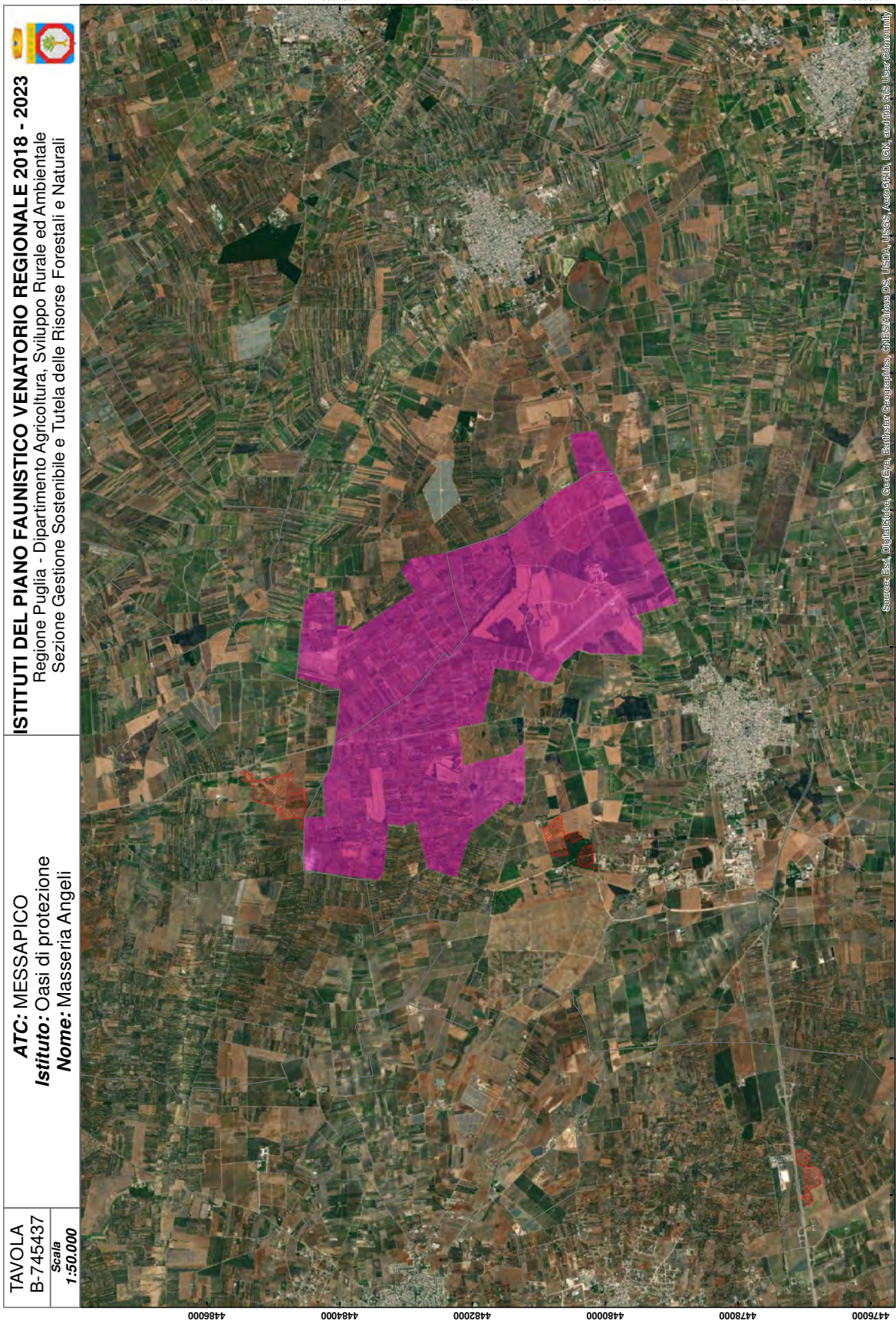


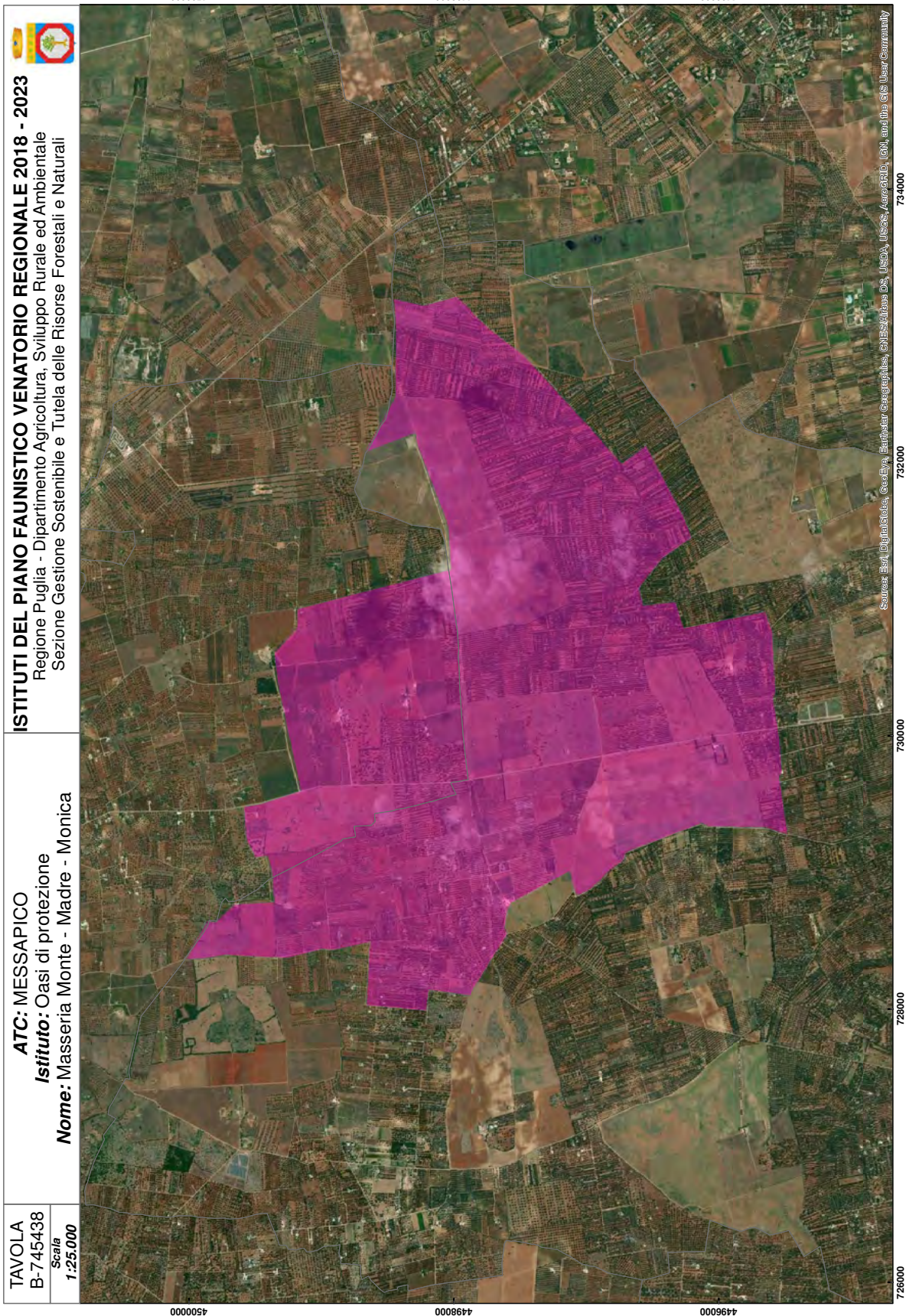
Source: Esri, DigitalGlobe, GeoEye, Earthstar Geographics, CNES/Airbus DS, USDA, USGS, AeroGRID, IGN, and the GIS User Community

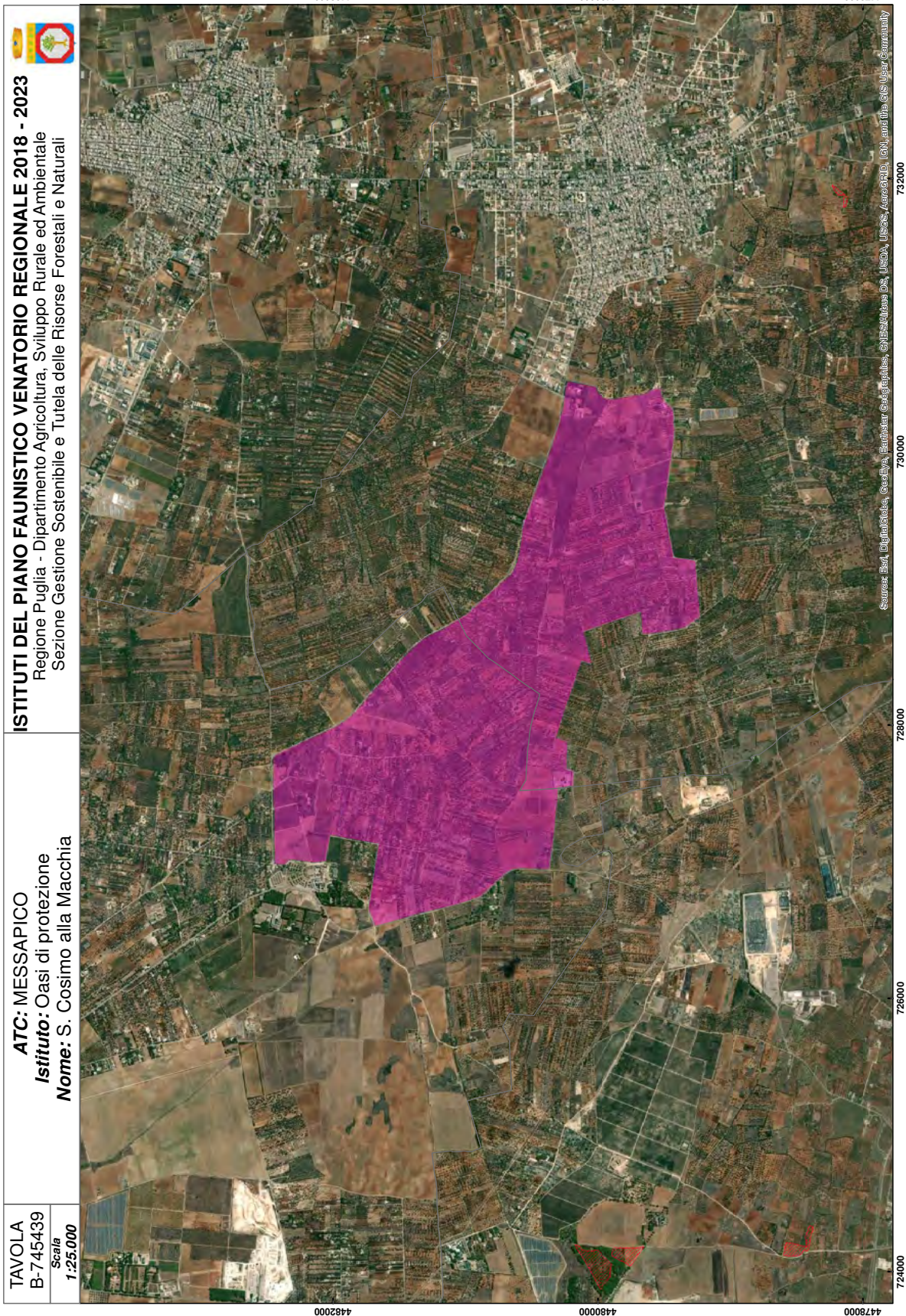


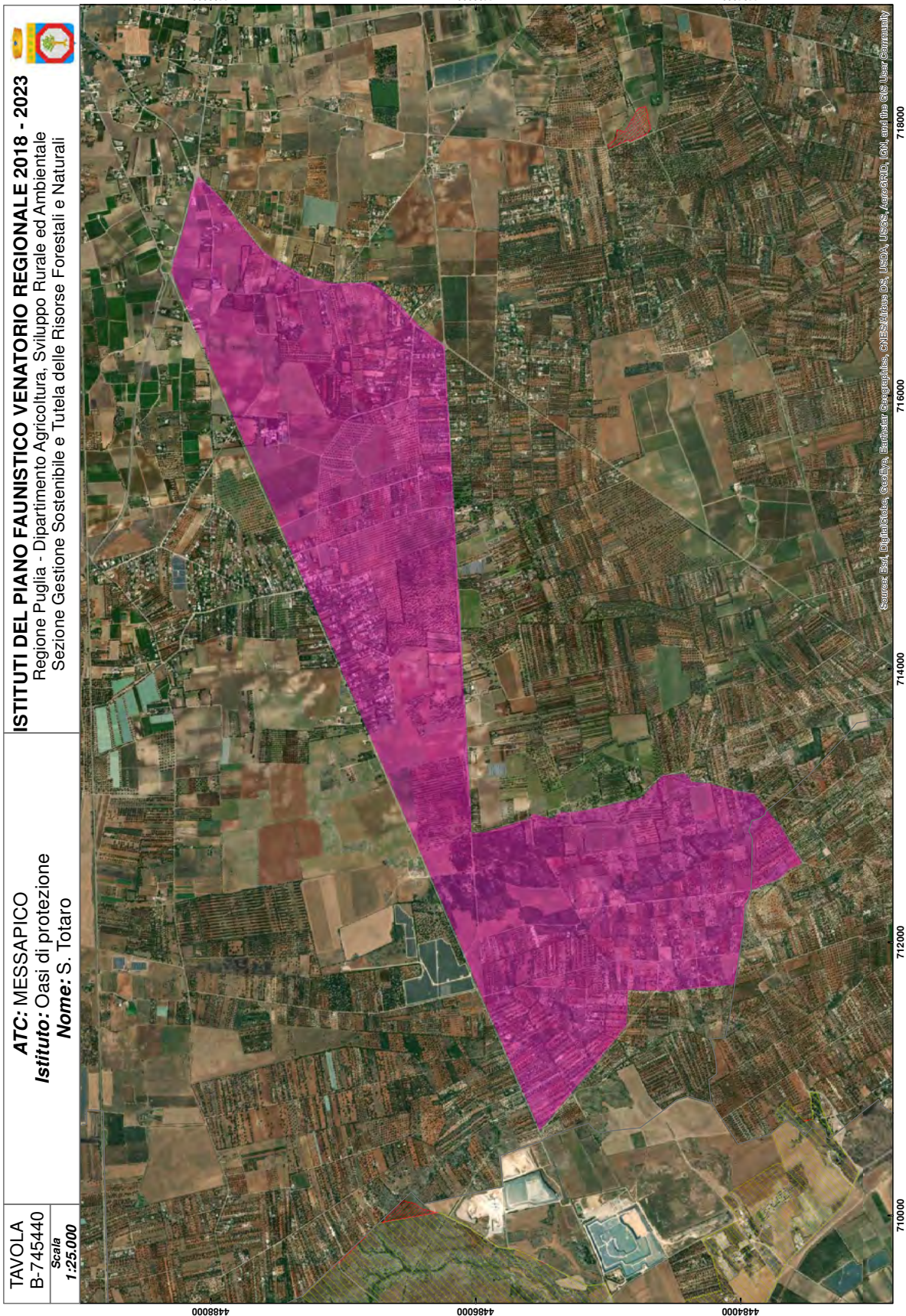


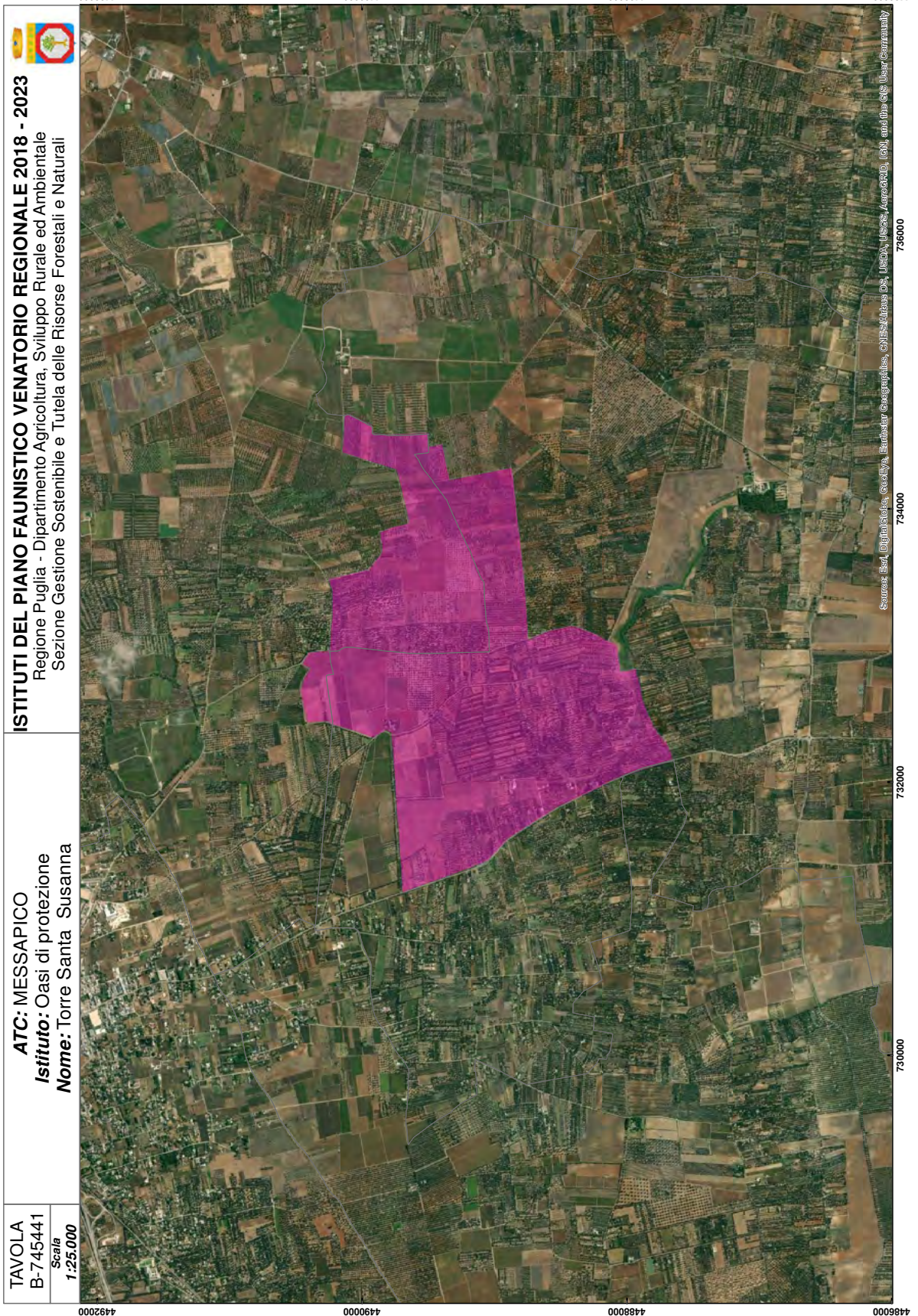


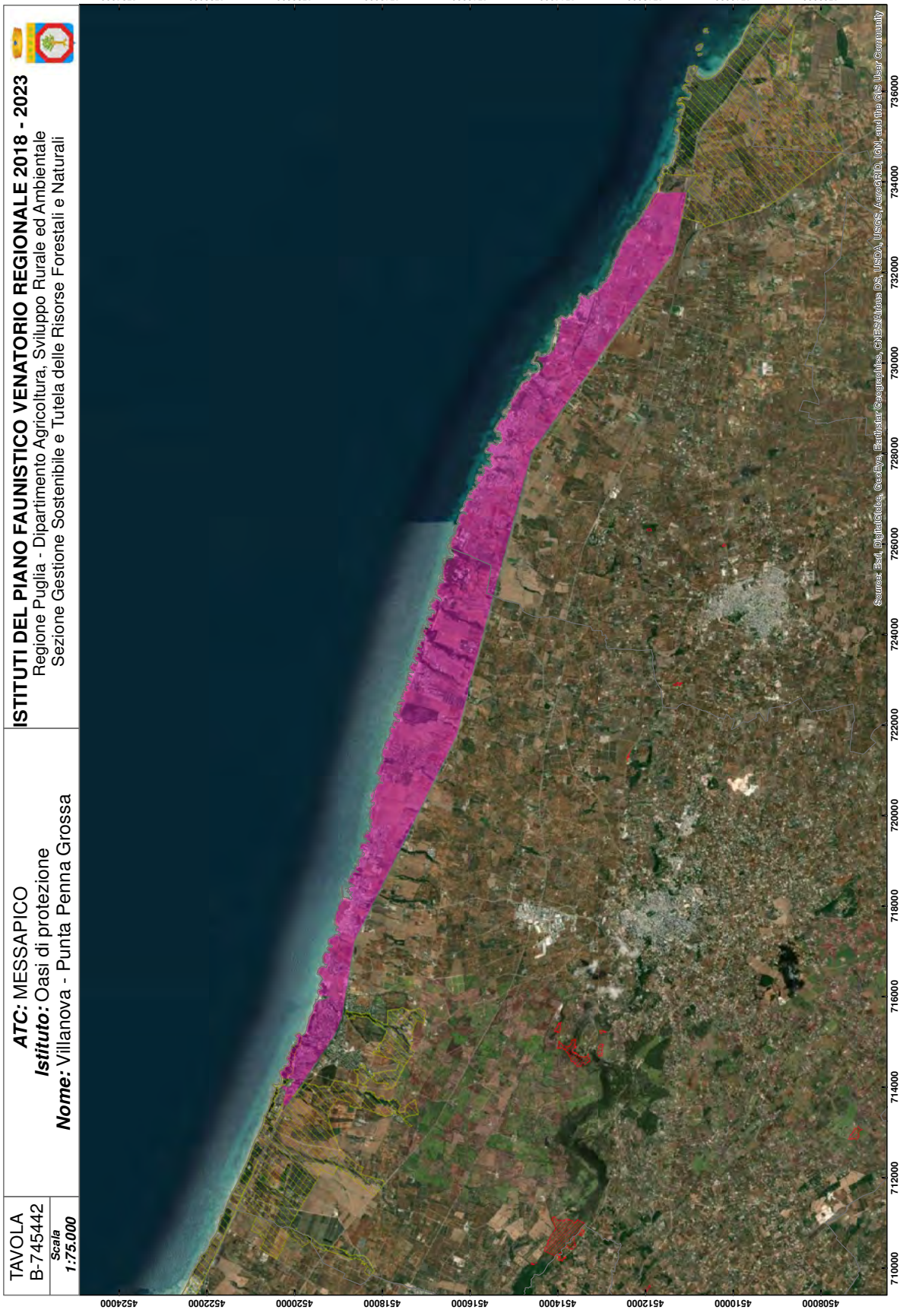




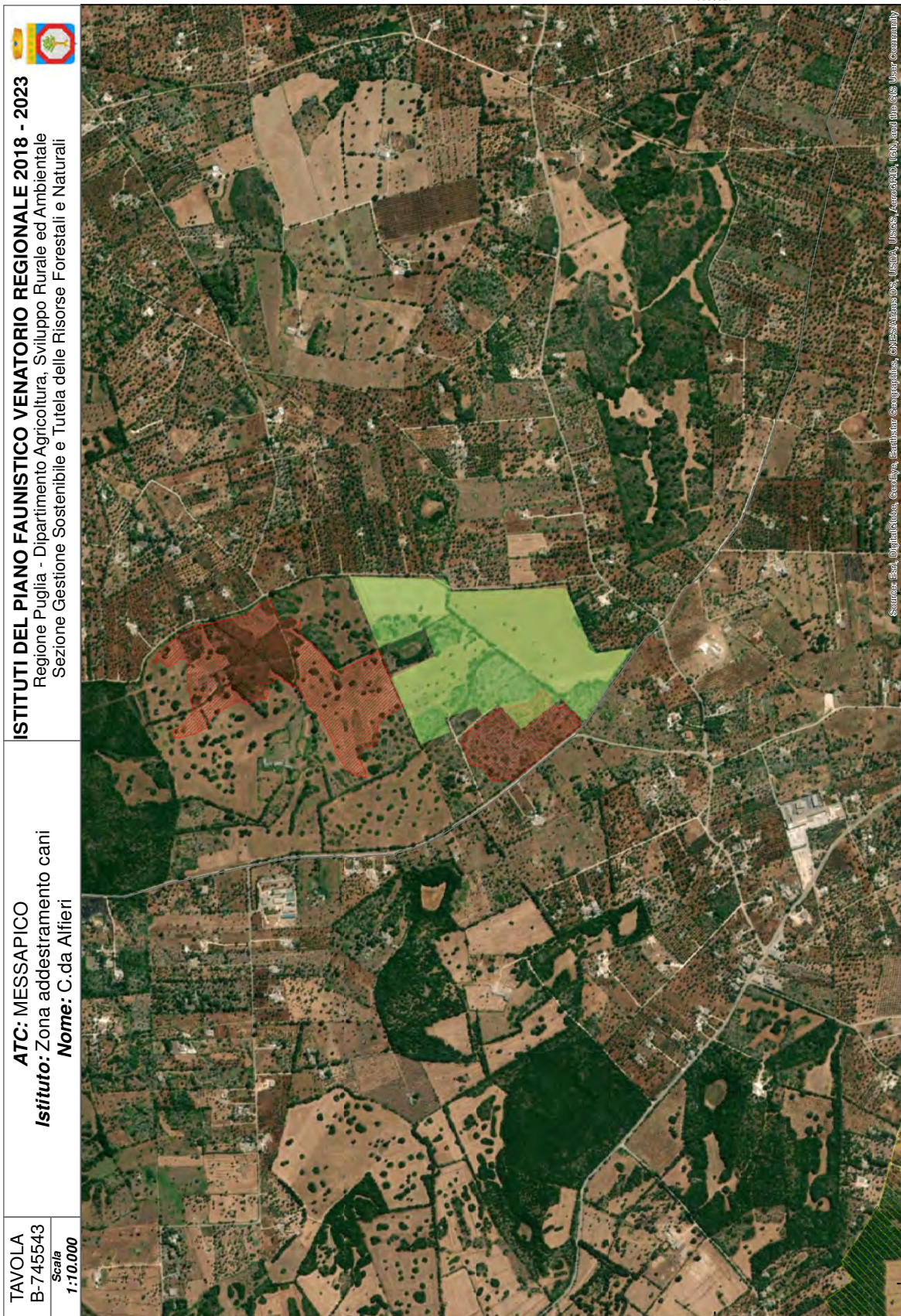


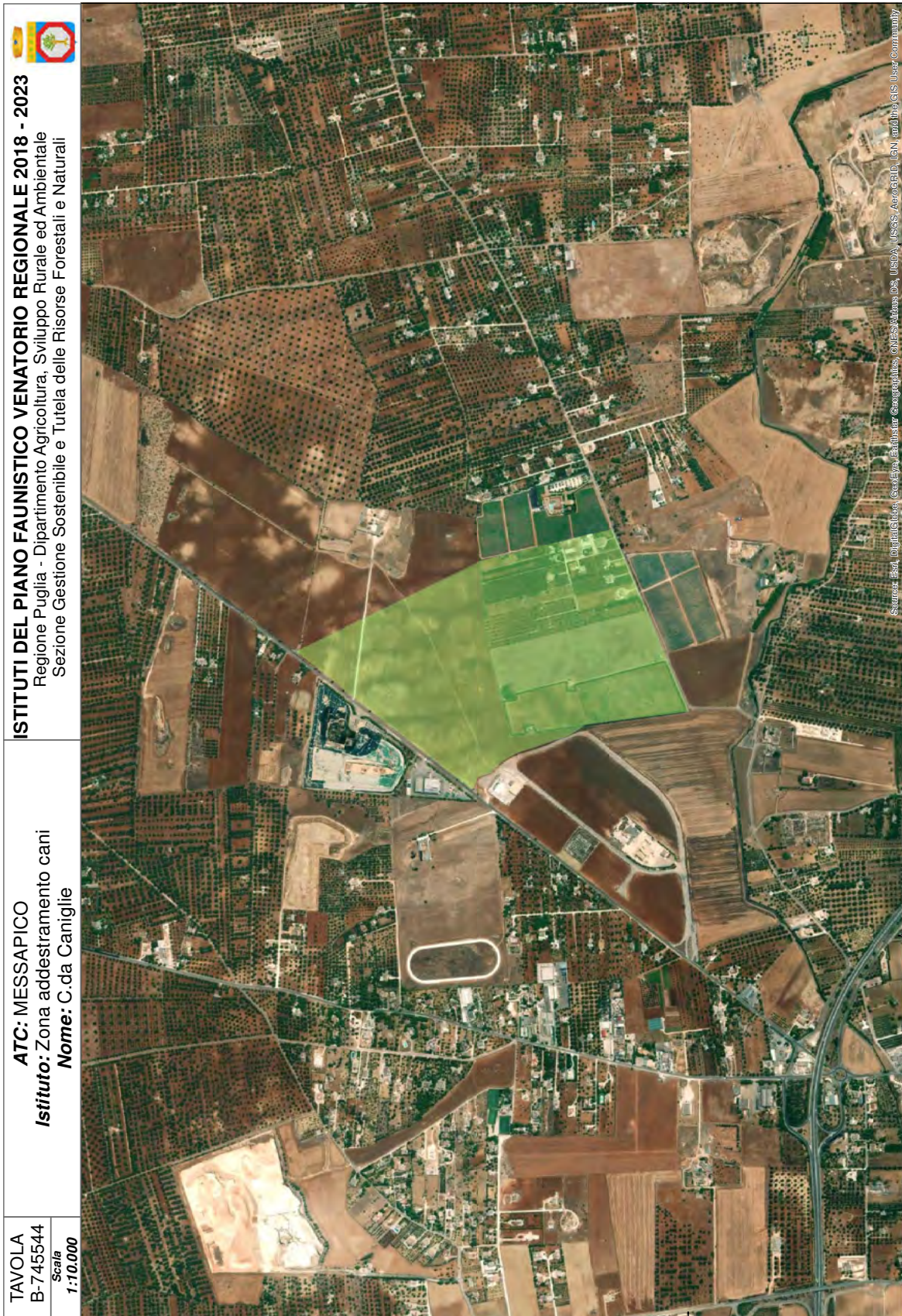


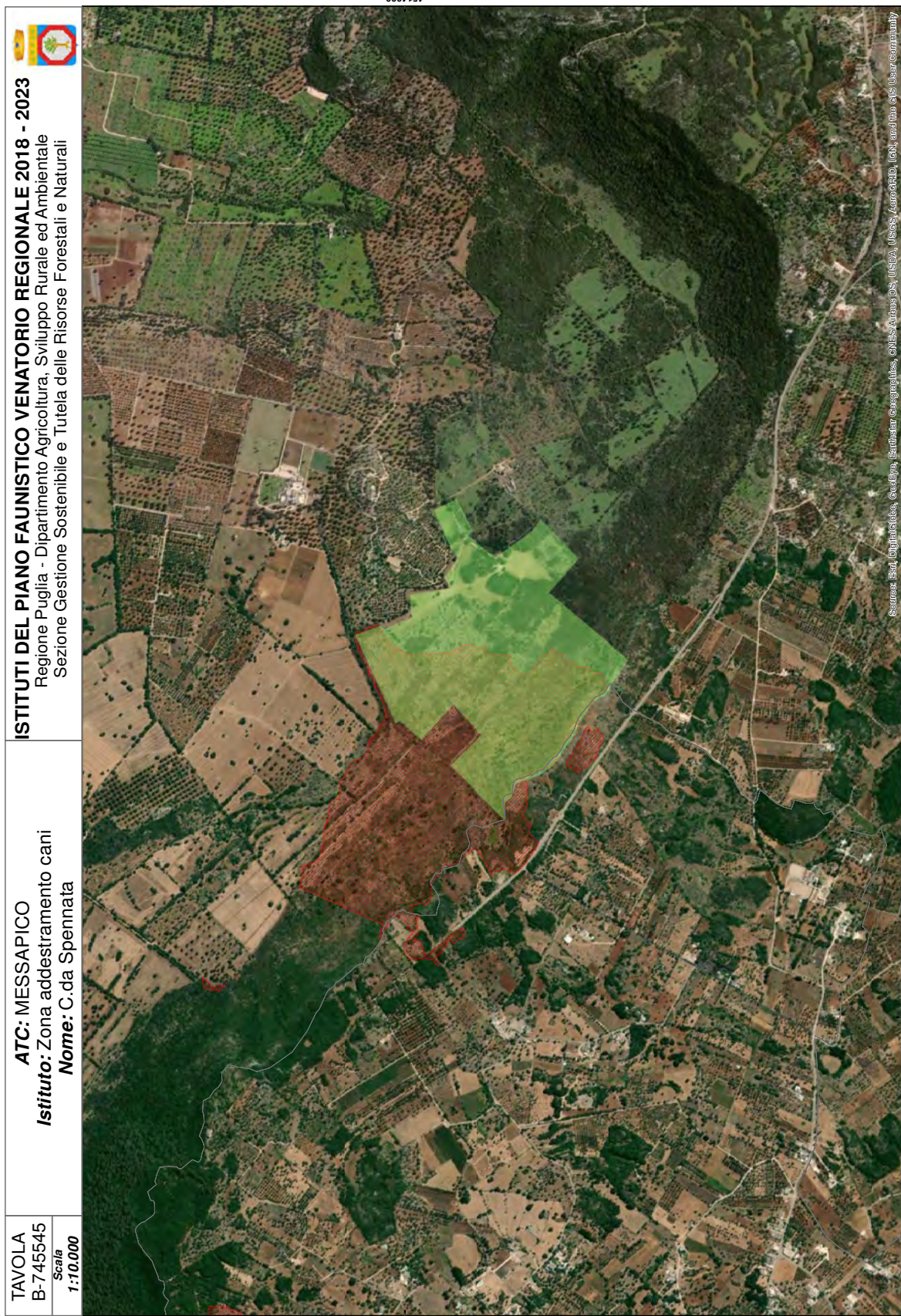


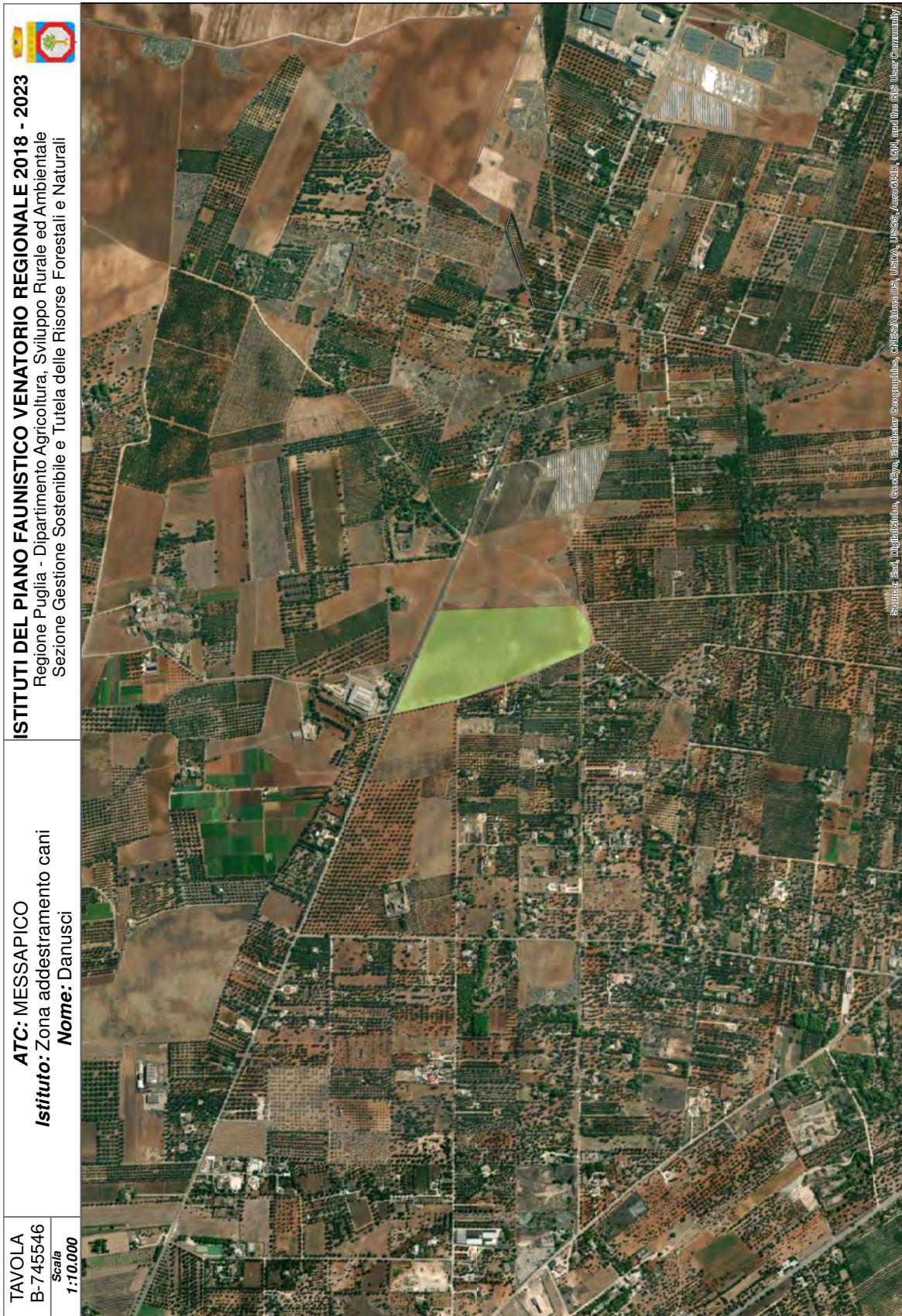







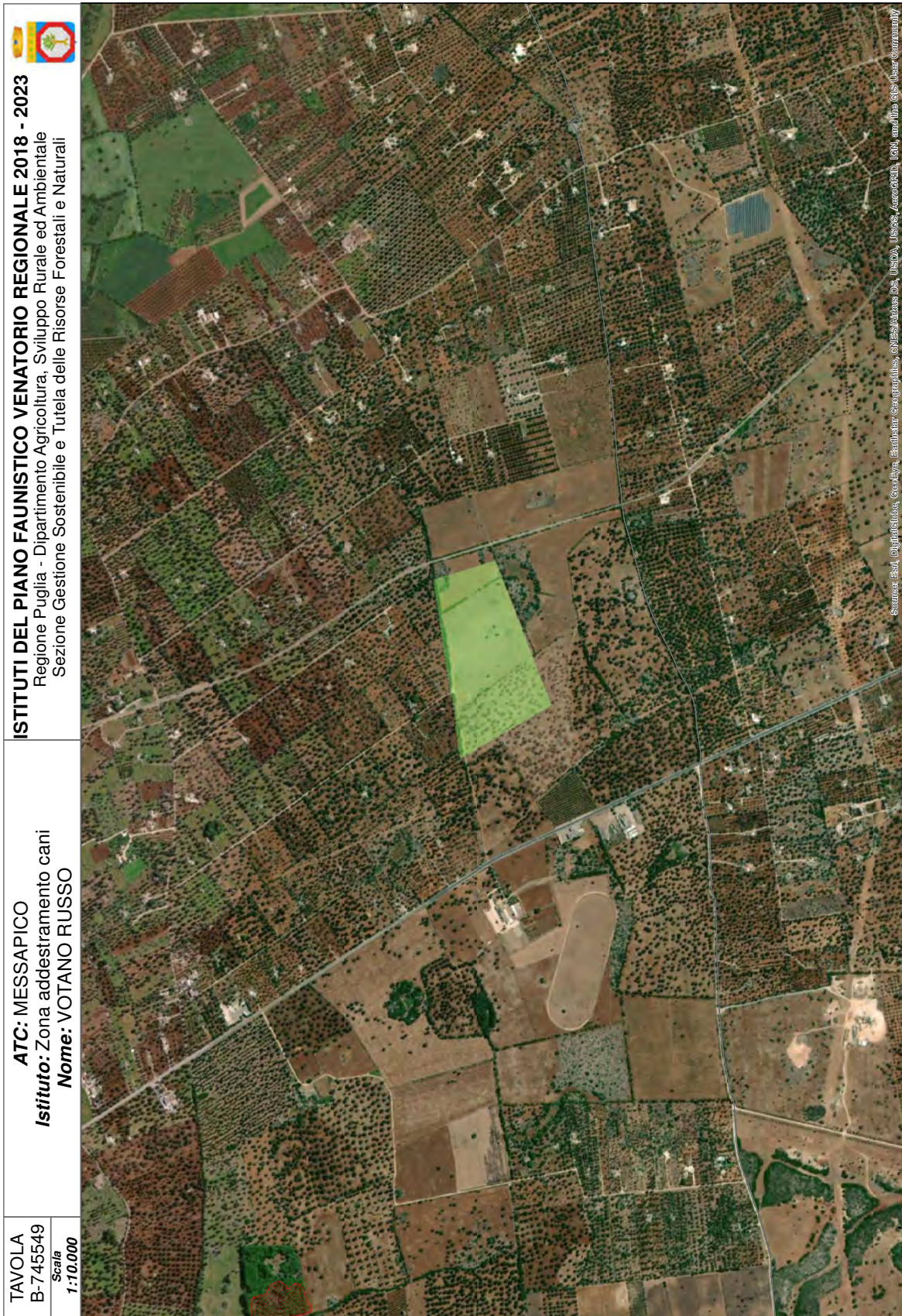






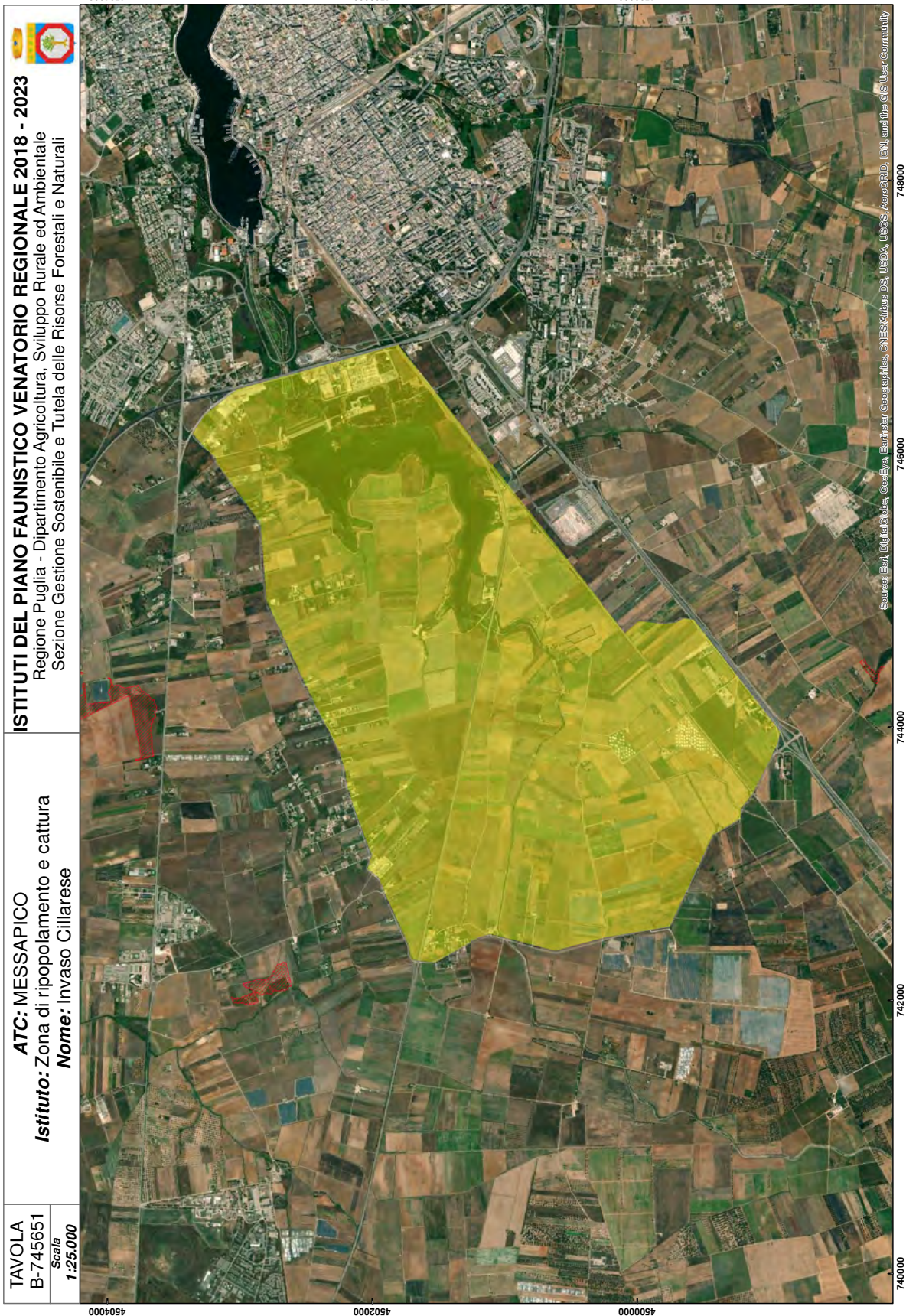












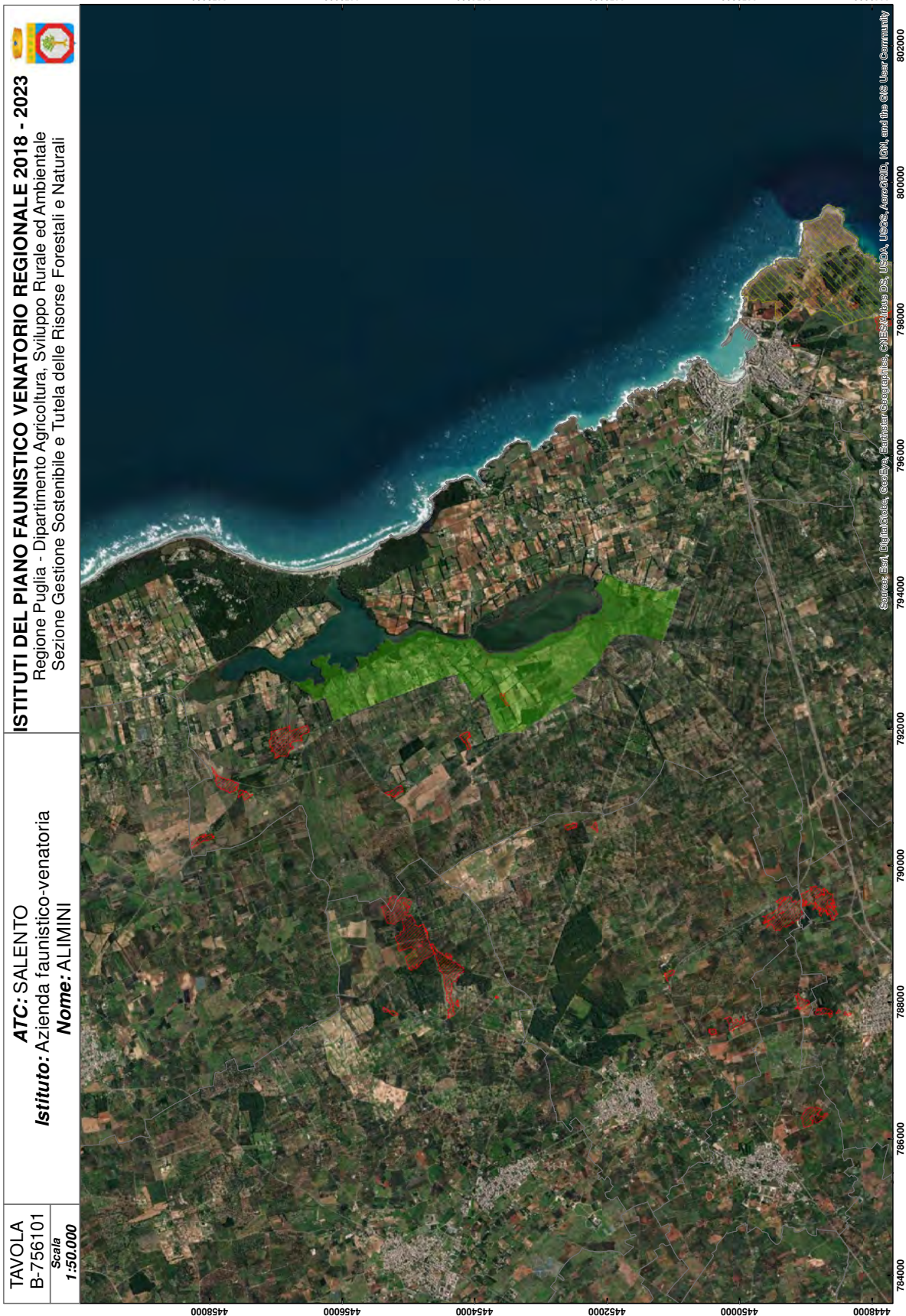
Le prime due cifre rappresentano il codice della provincia di appartenenza dell'istituto. La terza cifra (quarta nel caso della BA1) rappresenta l'ATC di appartenenza dell'istituto (1=Capitanata; 2=Ofantino; 3=Murgano; 4=Arco Ionico; 5=Messapico; 6=Salento). La cifra successiva indica il tipo di istituto (1=Azienda Faunistico Venatoria; 2=Centro Privato di Riproduzione della Fauna; 3=Fondo Chiuso; 4=Oasi di Protezione; 5=Zona di Addestramento Cani; 6=Zona di Ripopolamento e Cattura). Le ultime due cifre rappresentano, progressivamente e in maniera univoca, i singoli istituti.

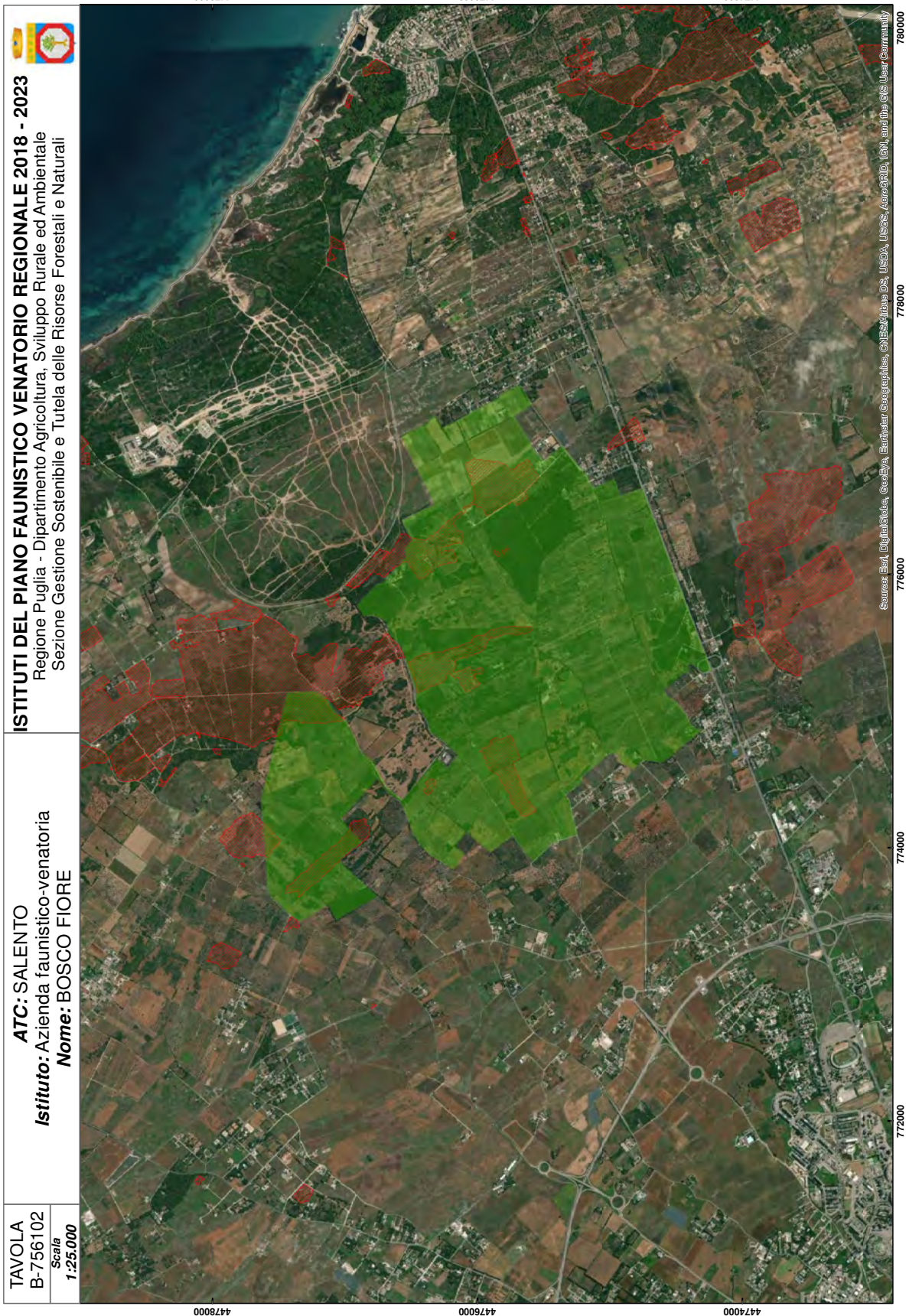
Esempio: istituto n. 745650: 74= Prov. Di Brindisi; 5= ATC Messapico; 6= Zona di Ripopolamento e Cattura; 50= Sòesimo istituto della Provincia di Brindisi.

COD. PROV.	ATC	ISTITUTO	NOME ISTITUTO	AREA CALCOLATA (mq)	CODICE ISTITUTO
75	SALENTO	Azienda faunistico-venatoria	ALIMINI	4.591.533	756101
75	SALENTO	Azienda faunistico-venatoria	BOSCO FIORE	6.536.753	756102
75	SALENTO	Azienda faunistico-venatoria	DIANA	4.011.752	756103
75	SALENTO	Azienda faunistico-venatoria	FRIGOLE	15.824.352	756104
75	SALENTO	Azienda faunistico-venatoria	LA FALCA	3.421.049	756105
75	SALENTO	Azienda faunistico-venatoria	LE FILARE	10.555.107	756106
75	SALENTO	Azienda faunistico-venatoria	LI MONACI	3.838.175	756107
75	SALENTO	Azienda faunistico-venatoria	NUOVA LI LEI	5.837.437	756108
75	SALENTO	Azienda faunistico-venatoria	S.FOCA	7.243.835	756109
75	SALENTO	Azienda faunistico-venatoria	VICO	5.034.643	756110
75	SALENTO	Centro privato riproduzione fauna	AZ. AGRICOLA "DEI BOCCETTI"	42.180	756211
75	SALENTO	Centro privato riproduzione fauna	CIRIA "NORMA MARIA"	9.758	756212
75	SALENTO	Centro privato riproduzione fauna	Mercuri Pierangela - Loc. Marangella	8.725	756213
75	SALENTO	Fondi chiusi	AGRO PARABITA	77.272	756314
75	SALENTO	Fondi chiusi	BADESSA	735.979	756315
75	SALENTO	Fondi chiusi	BOSCO GRANDE/DONNA NINI/ANGORDI	91.738	756316
75	SALENTO	Fondi chiusi	BUSCO MALANDUGNATO/ZAPPI	51.843	756317
75	SALENTO	Fondi chiusi	CASTELLANA	44.705	756318
75	SALENTO	Fondi chiusi	DE LORENZIS ROSA	62.090	756319
75	SALENTO	Fondi chiusi	DORIA MASSIMO	22.409	756320
75	SALENTO	Fondi chiusi	DORIA MICHELE	6.774	756321
75	SALENTO	Fondi chiusi	FIORITA	803.043	756322
75	SALENTO	Fondi chiusi	GARGANO PIERA	5.764	756323
75	SALENTO	Fondi chiusi	LOC. SIRGOLE	47.891	756324
75	SALENTO	Fondi chiusi	MANCARELLA	50.855	756325
75	SALENTO	Fondi chiusi	MARCORINO	24.484	756326
75	SALENTO	Fondi chiusi	MASSERIA BIANCA	167.799	756327
75	SALENTO	Fondi chiusi	MASSERIA BRUSCA	74.424	756328
75	SALENTO	Fondi chiusi	MASSERIA LA GRANDE	415.596	756329
75	SALENTO	Fondi chiusi	MASSERIA PIER DE NOHA	128.414	756330
75	SALENTO	Fondi chiusi	MASSERIA SAITTOLE	22.364	756331
75	SALENTO	Fondi chiusi	MASSERIA SAN NICOLA DI CASOLE	357.226	756332
75	SALENTO	Fondi chiusi	MASSERIA VICO	168.935	756333
75	SALENTO	Fondi chiusi	PETRATE	117.527	756334
75	SALENTO	Fondi chiusi	ROSSI	19.526	756335
75	SALENTO	Fondi chiusi	SALERNO DONATO	100.340	756336
75	SALENTO	Fondi chiusi	SANTI DIMITRI	405.264	756337
75	SALENTO	Fondi chiusi	SANTI DIMITRI	37.956	756338
75	SALENTO	Fondi chiusi	SANTORO ANTONIA LUGIA	23.913	756339
75	SALENTO	Fondi chiusi	SPAGNOLO GIUSEPPA	123.962	756340

75	SALENTO	Fondi chiusi	SPINELLI MARIANNA	150.588	756343
75	SALENTO	Fondi chiusi	STEFANO FABIO	49.748	756342
75	SALENTO	Fondi chiusi	STOIA MARIA ROSARIA	152.331	756343
75	SALENTO	Fondi chiusi	VENTOLINI LIBERATO	24.906	756344
75	SALENTO	Oasi di protezione	AQUATINA DI FRIGOLE	1.612.931	756445
75	SALENTO	Oasi di protezione	BAIA VERDE	1.089.810	756446
75	SALENTO	Oasi di protezione	BOSCO PECORARA	9.077.859	756442
75	SALENTO	Oasi di protezione	BOSCO SERRA DEI CIANCI	4.212.286	756448
75	SALENTO	Oasi di protezione	Corfiadi - SIC Bosco Macchia di Ponente	6.751.354	756449
75	SALENTO	Oasi di protezione	LAGHI ALUMINI / FRASSANTO	17.216.028	756450
75	SALENTO	Oasi di protezione	LE CESINE	8.693.561	756451
75	SALENTO	Oasi di protezione	LECCO TANGENZIALE EST	8.931.140	756452
75	SALENTO	Oasi di protezione	MACCHIA DI TEMERANO	3.267.771	756453
75	SALENTO	Oasi di protezione	MADONNA DI EIRIMANNA	7.351.686	756454
75	SALENTO	Oasi di protezione	MANCARELLA	2.927.587	756455
75	SALENTO	Oasi di protezione	MASSERIA CONSOLE	3.627.128	756456
75	SALENTO	Oasi di protezione	MASSERIA COPILLO	1.088.381	756457
75	SALENTO	Oasi di protezione	MASSERIA LA LAMA	13.245.472	756458
75	SALENTO	Oasi di protezione	Masseria Monteburga - Masseria Mazzetta	8.913.695	756459
75	SALENTO	Oasi di protezione	MASSERIA POMPEA O GRANDE	4.160.522	756460
75	SALENTO	Oasi di protezione	MASSERIA RISTOPPIA	1.715.518	756461
75	SALENTO	Oasi di protezione	MASSERIA SANI DIMITRI	2.596.837	756462
75	SALENTO	Oasi di protezione	MASSERIA TONDA	2.076.971	756463
75	SALENTO	Oasi di protezione	MASSERIA TORCITO	7.219.553	756464
75	SALENTO	Oasi di protezione	MASSERIA ZANZARA	2.581.489	756465
75	SALENTO	Oasi di protezione	MASSERIA ZUMMARI	6.079.397	756466
75	SALENTO	Oasi di protezione	MASSERIE ARCHE - CANISI - ANIBALE	1.072.837	756467
75	SALENTO	Oasi di protezione	MASSERIE LO LEZZI - LA NOVA	2.724.711	756468
75	SALENTO	Oasi di protezione	MONTAGNA SPACCATA / RUPPI DI S. MALURO	1.253.168	756469
75	SALENTO	Oasi di protezione	Serra Magnone / Bossini Carigliano	5.819.120	756470
75	SALENTO	Oasi di protezione	SPIRITO SANTO	534.820	756471
75	SALENTO	Oasi di protezione	TORRE DELL'ORSO	1.649.920	756472
75	SALENTO	Oasi di protezione	TORRE SUDA	7.665.022	756473
75	SALENTO	Oasi di protezione	TORRE VENERI	3.322.496	756474
75	SALENTO	Zona addestramento cani	BRUSCA	118.048	756575
75	SALENTO	Zona addestramento cani	C.DA LUPARE	293.452	756576
75	SALENTO	Zona addestramento cani	CAPTANI	245.887	756577
75	SALENTO	Zona addestramento cani	CASALE SAMBRIND	127.315	756578
75	SALENTO	Zona addestramento cani	CASE SIMINI	305.835	756579
75	SALENTO	Zona addestramento cani	MASSERIA FOSCA	188.260	756580
75	SALENTO	Zona addestramento cani	MASSERIA GAVOTTI	137.121	756581
75	SALENTO	Zona addestramento cani	MASSERIA QUARENIME	277.696	756582
75	SALENTO	Zona addestramento cani	MITRANO	109.800	756583
75	SALENTO	Zona addestramento cani	S. BIAGIO	451.352	756584
75	SALENTO	Zona addestramento cani	NARDO' - NERETUM	112.998	756694
75	SALENTO	Zona addestramento cani	NOVOLI - GRANISI	81.184	756695
75	SALENTO	Zona di ripopolamento e cattura	C.DA PETTI - CORDA DI LANA	15.201.156	756685
75	SALENTO	Zona di ripopolamento e cattura	CANALE RICONO / VOIRAGINE APRIO	10.784.474	756686
75	SALENTO	Zona di ripopolamento e cattura	MASSERIA TERRATE/BOSCO GAIARDI	5.382.383	756687
75	SALENTO	Zona di ripopolamento e cattura	Masseria Donna Teresa / Autopista Ex FIAT	14.640.316	756688

75	SALENTO	Zona di ripopolamento e cattura	PATERNO'-LOMBARDA-PONZI	6.505.487	756689
75	SALENTO	Zona di ripopolamento e cattura	Porto Badisco	14.181.748	756690
75	SALENTO	Zona di ripopolamento e cattura	SAN NICETA	11.064.071	756692
75	SALENTO	Zona di ripopolamento e cattura	VORAGINE DI PARLANTANO	16.354.243	756693

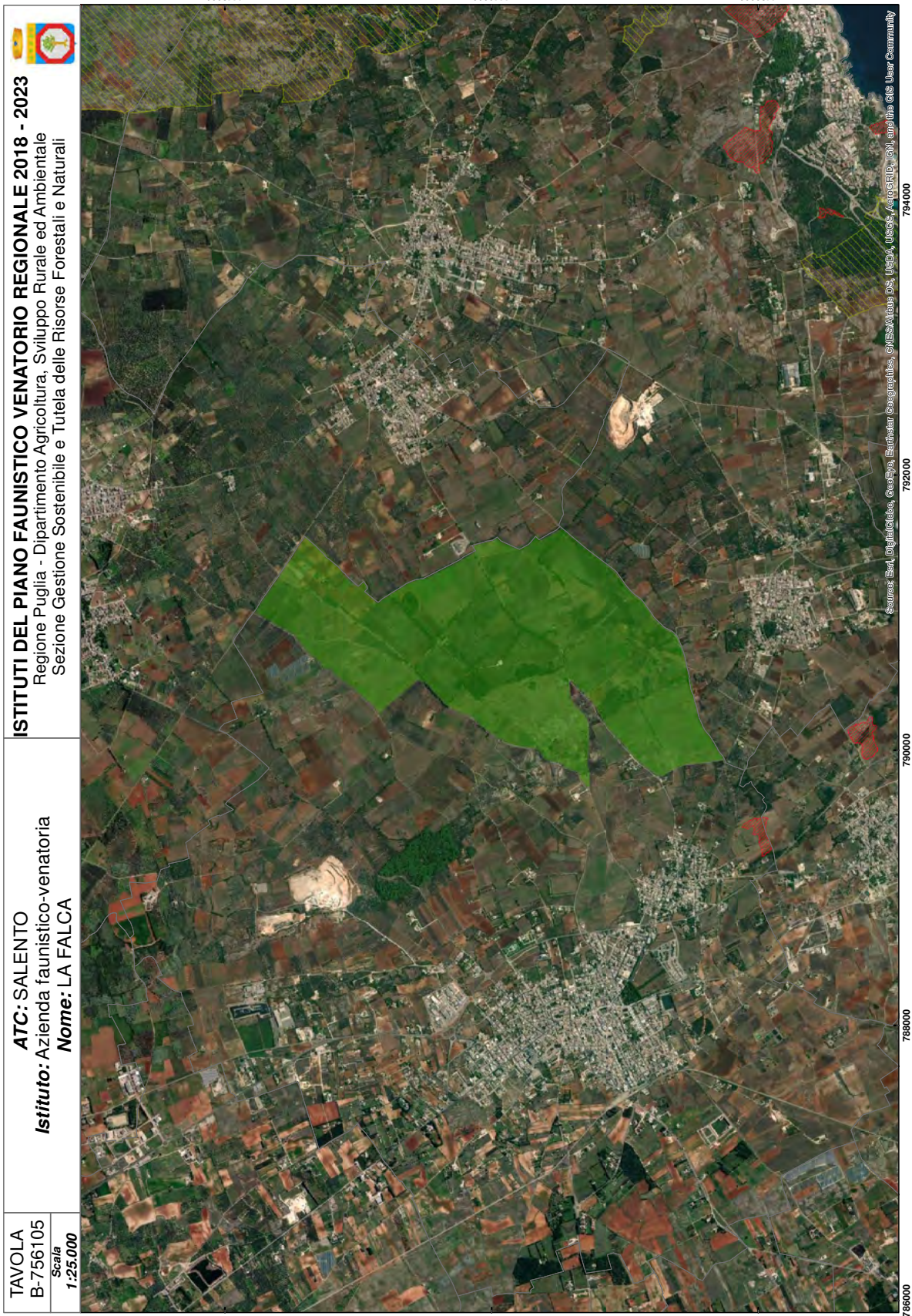


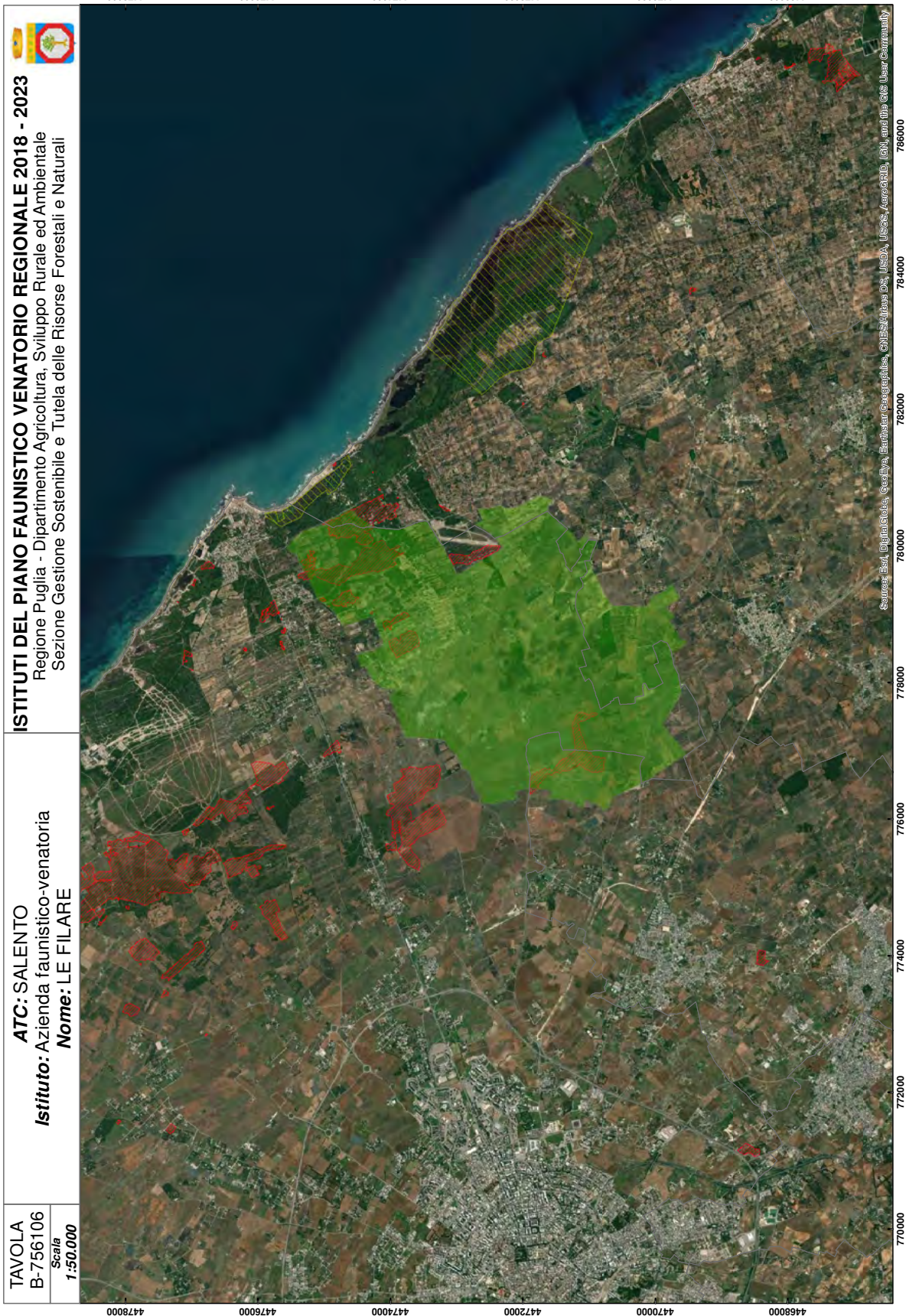


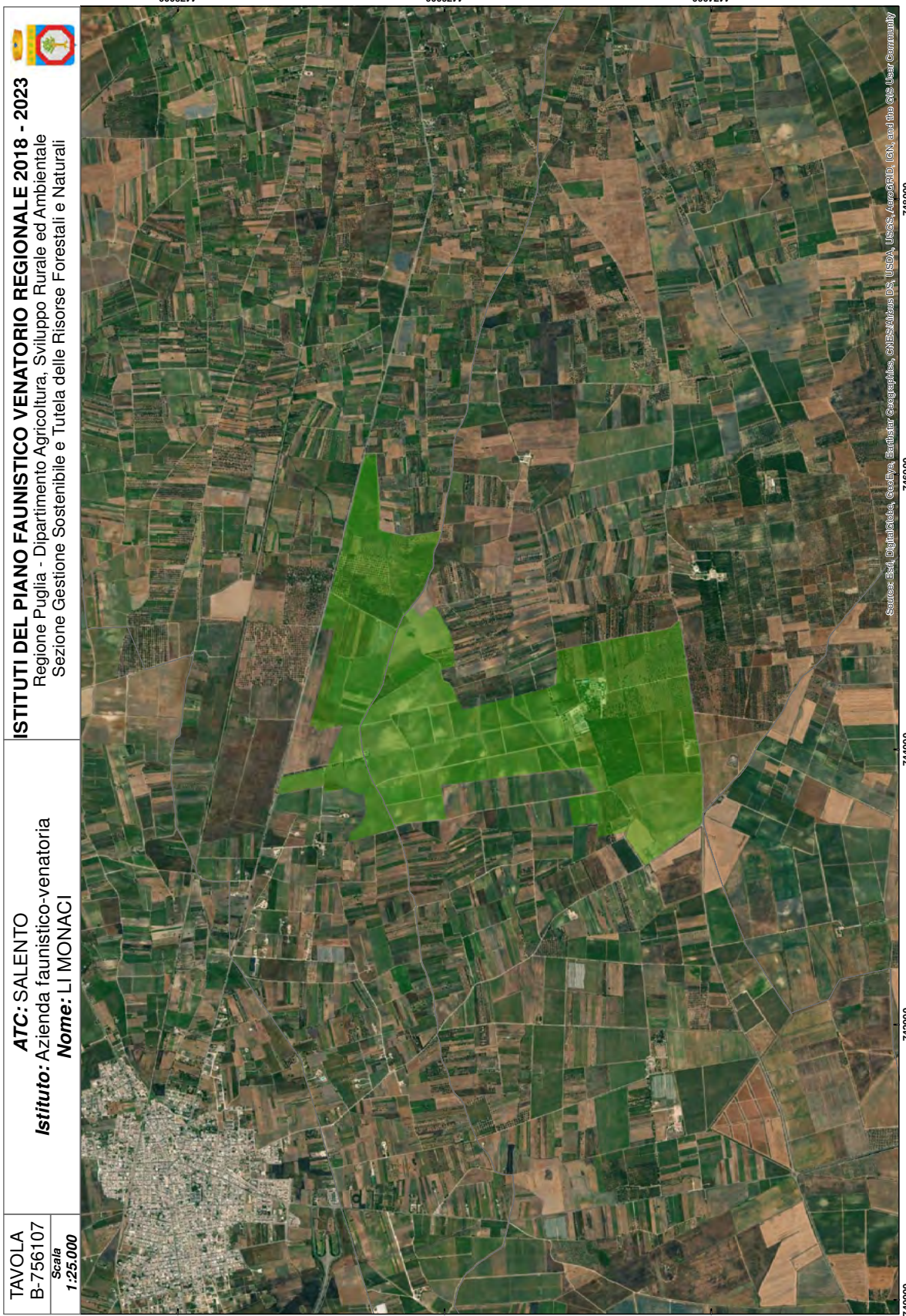


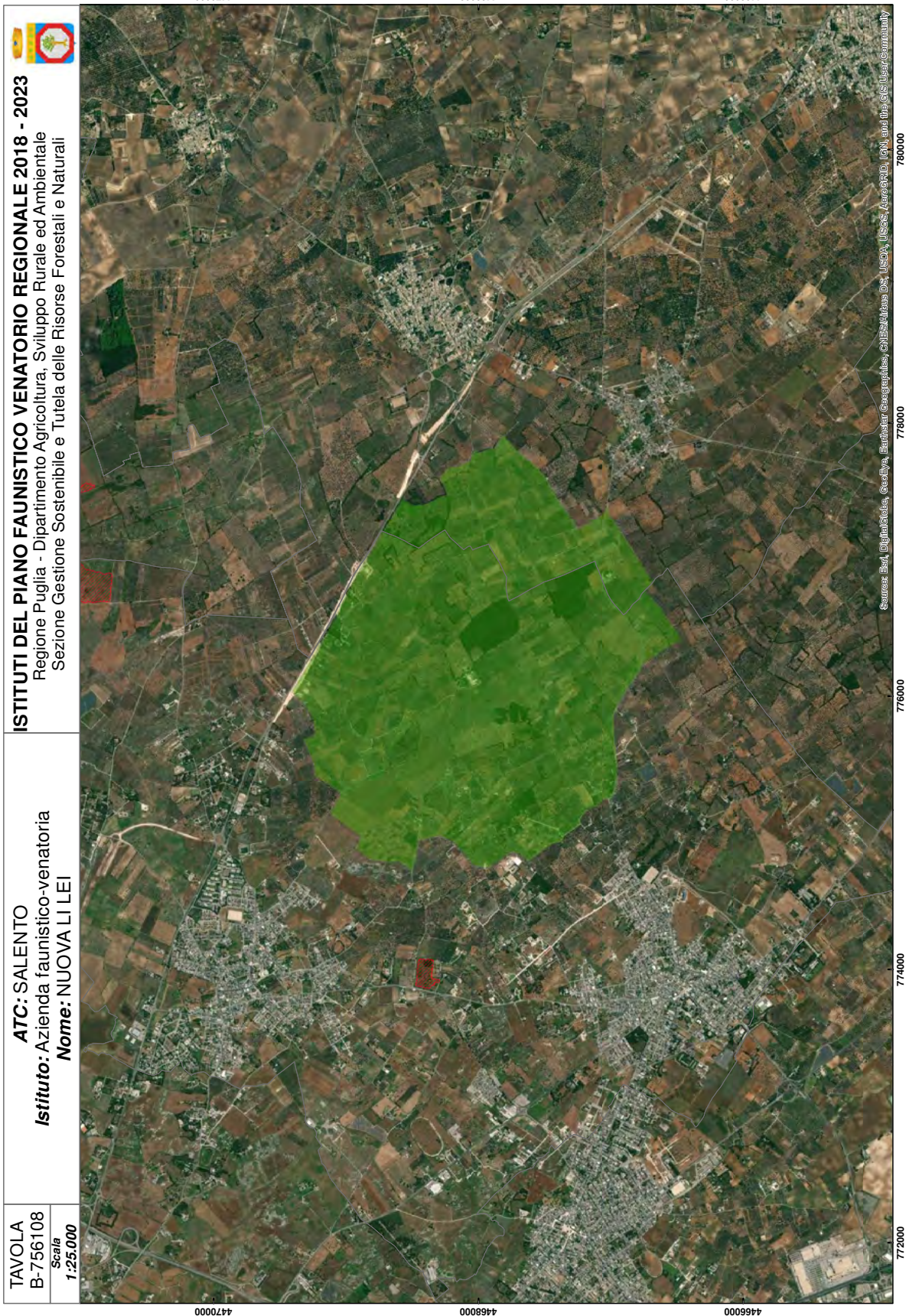


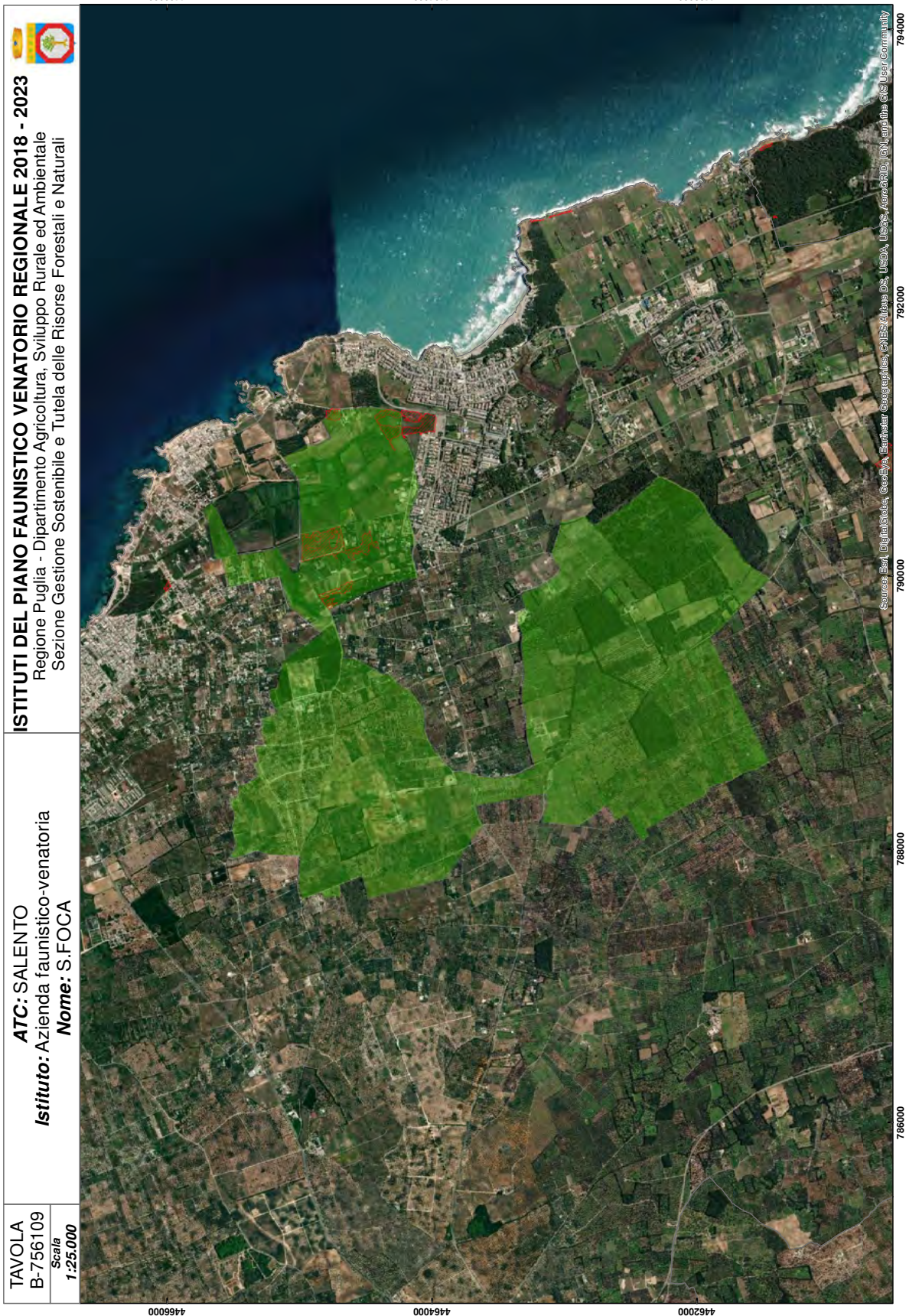












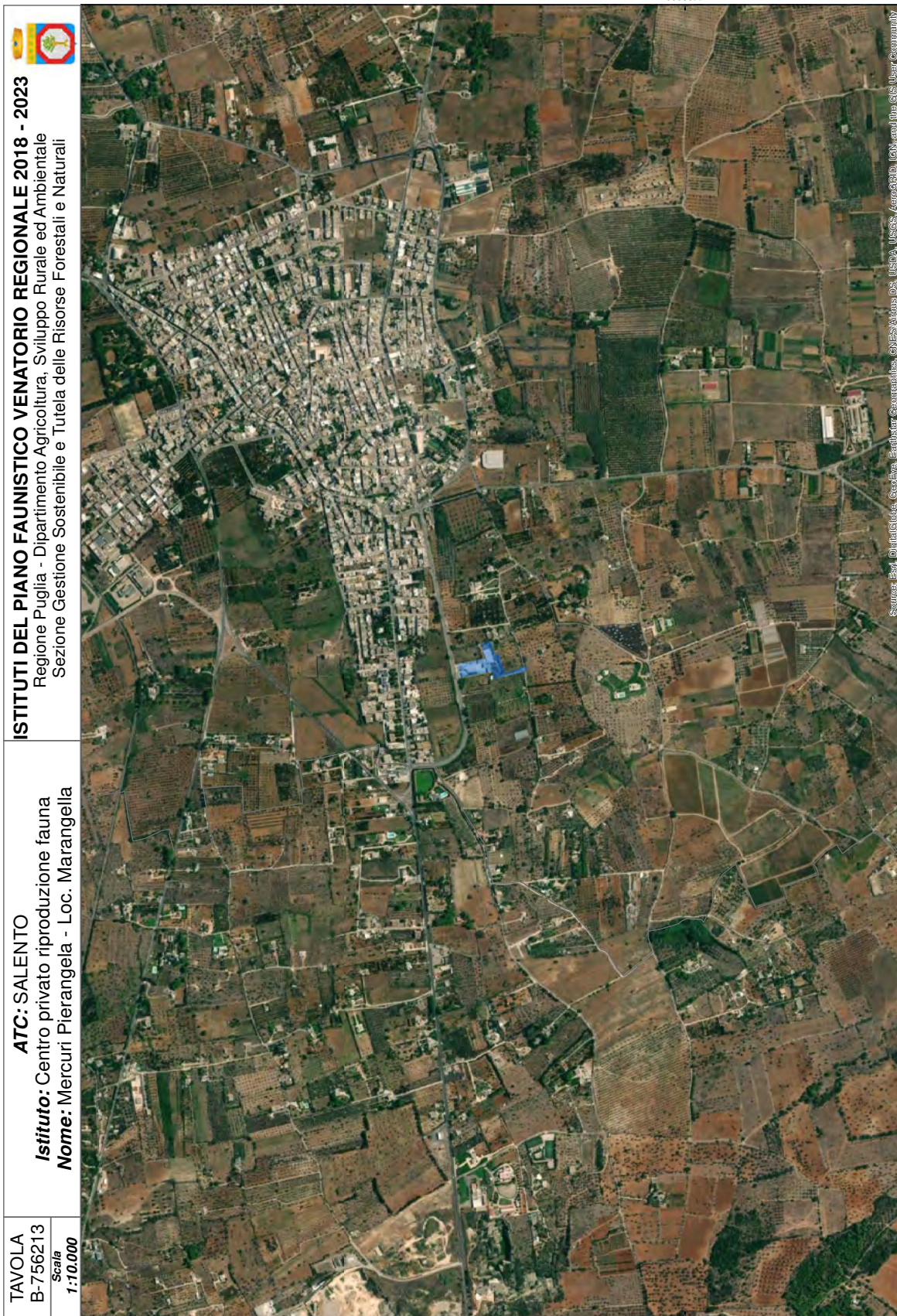


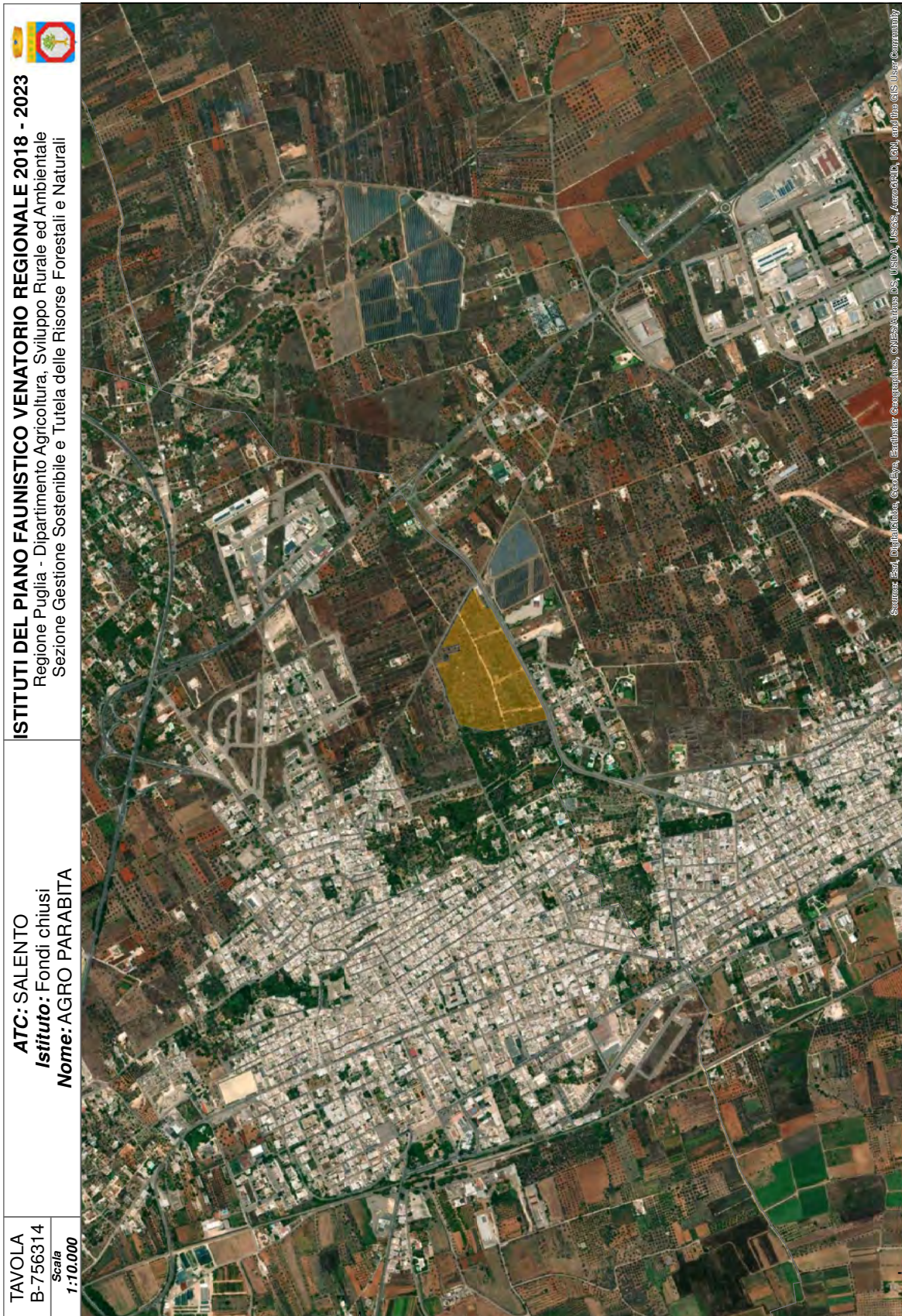







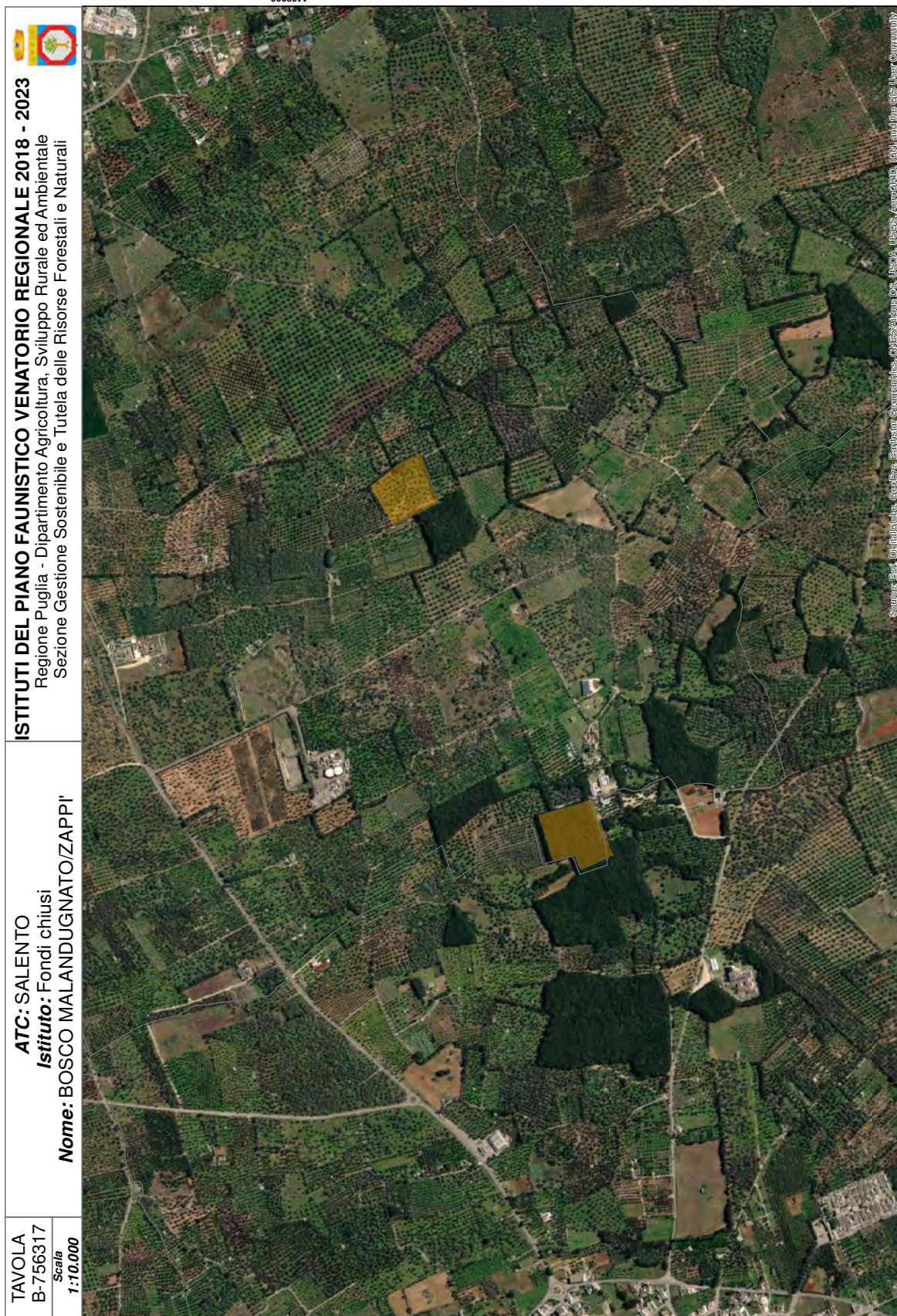


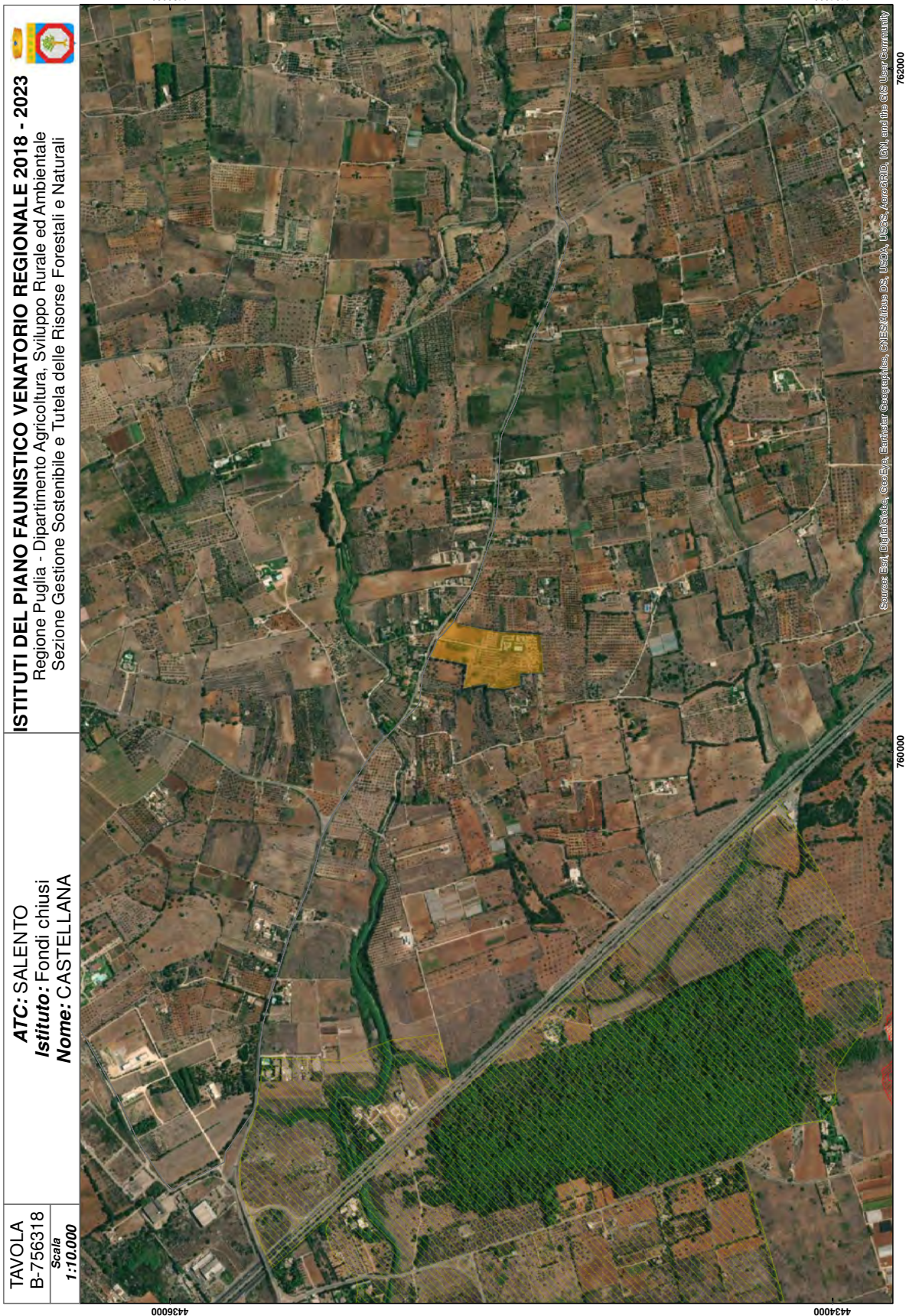




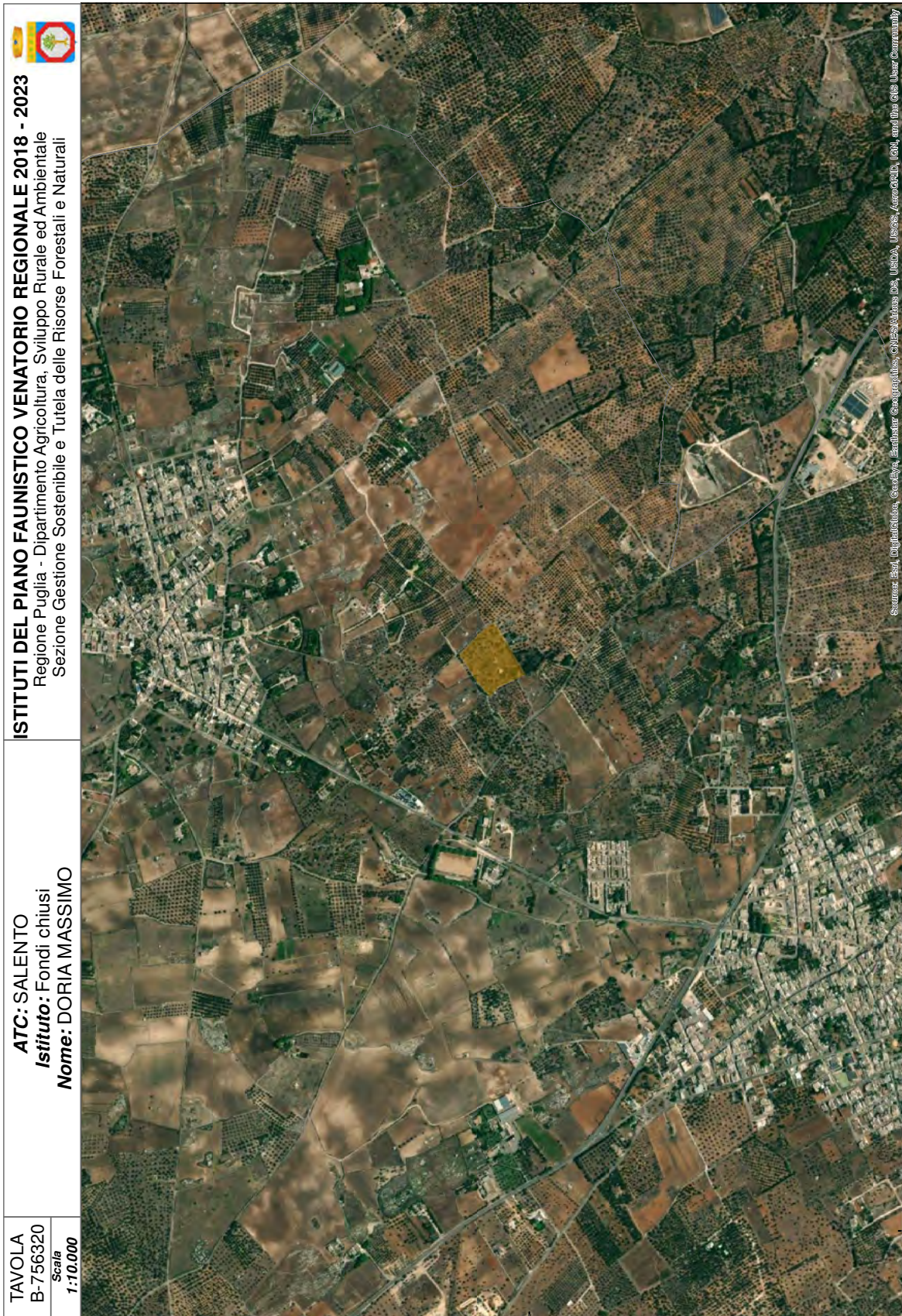

















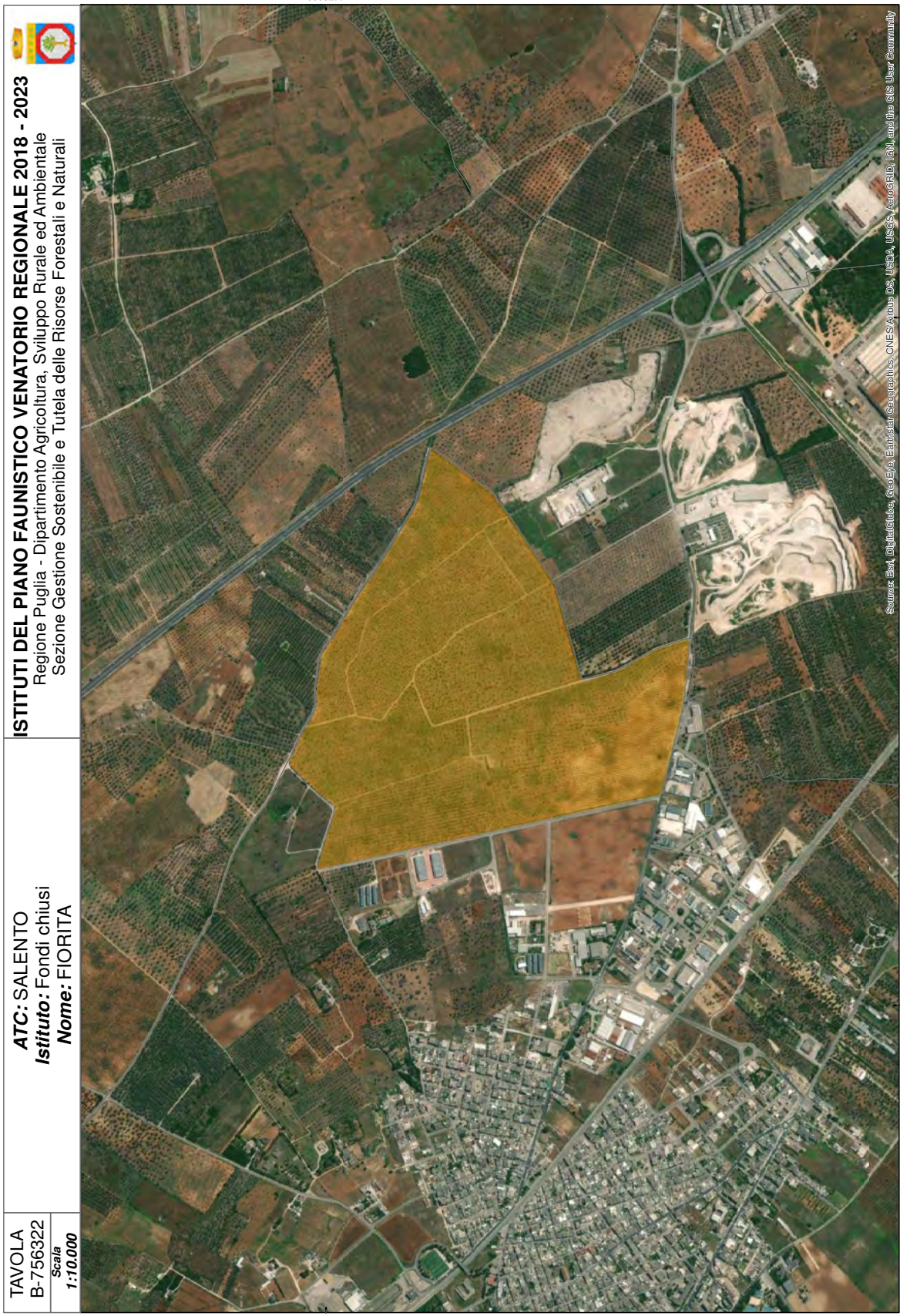




TAVOLA  
B-756323  
Scala  
1:10.000

**ATC: SALENTO**  
**Istituto: Fondi chiusi**  
**Nome: GARGANO PIERA**

**ISTITUTI DEL PIANO FAUNISTICO VENATORIO REGIONALE 2018 - 2023**  
Regione Puglia - Dipartimento Agricoltura, Sviluppo Rurale ed Ambientale  
Sezione Gestione Sostenibile e Tutela delle Risorse Forestali e Naturali



742000

744000

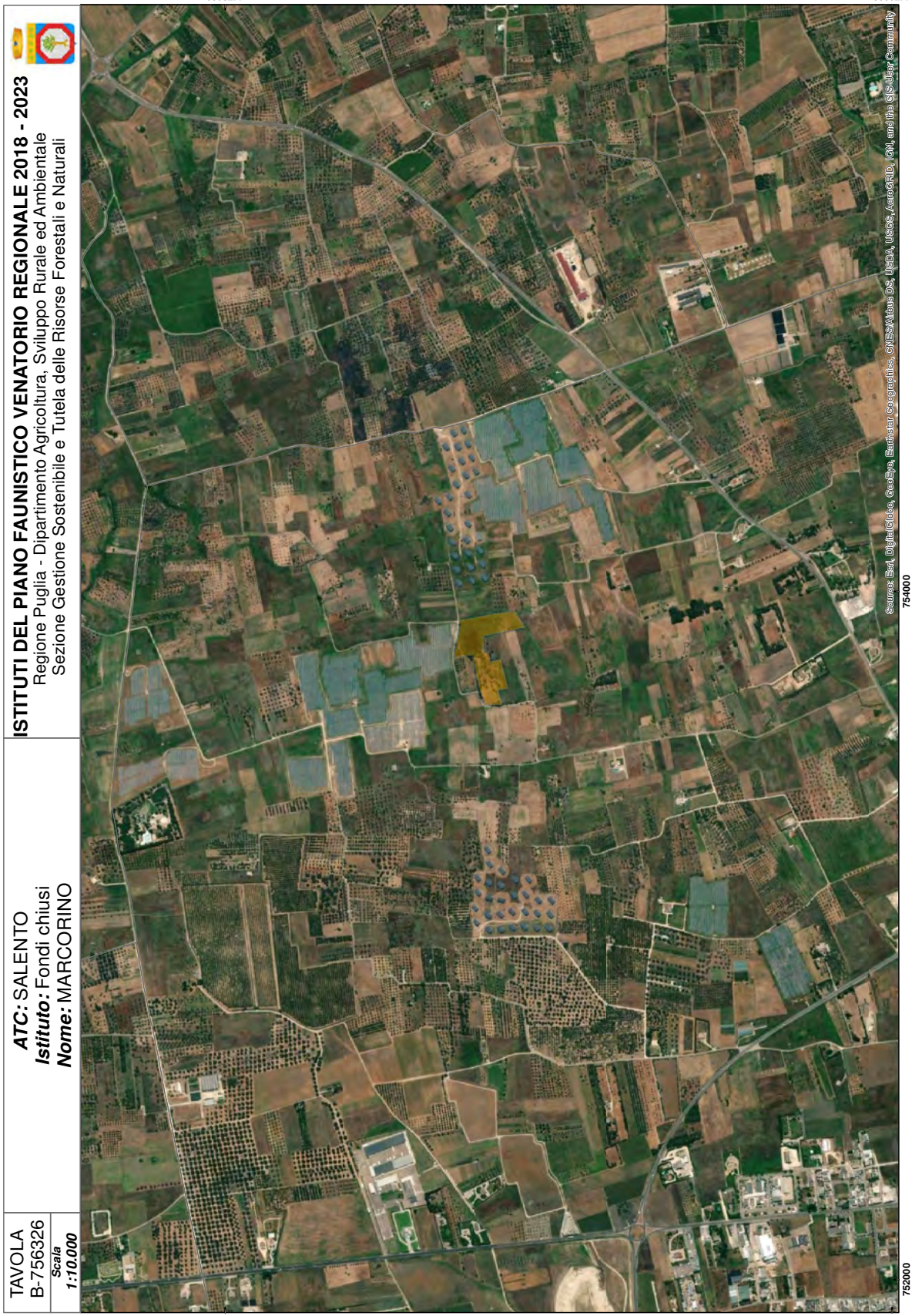
4472000

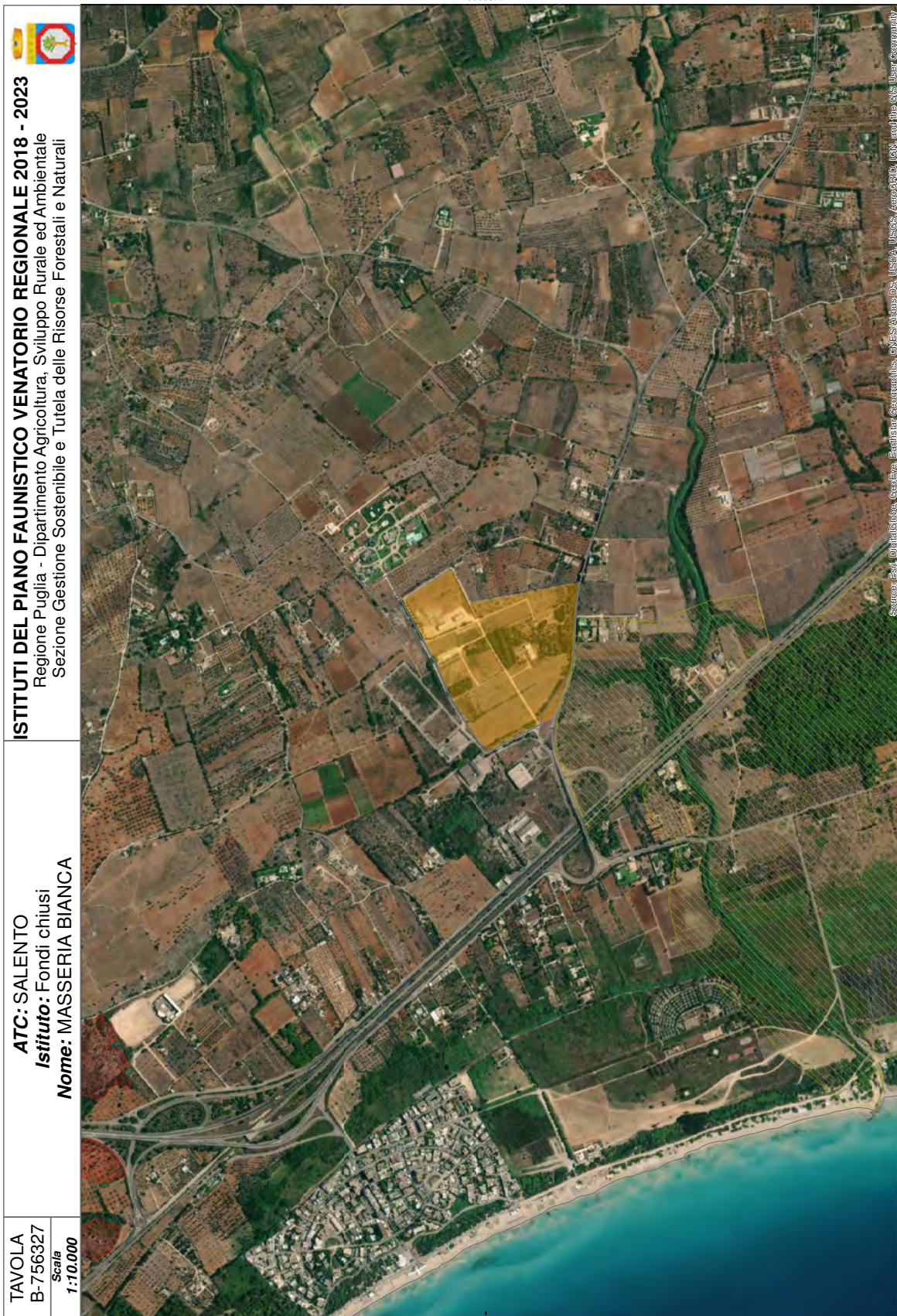
4472000

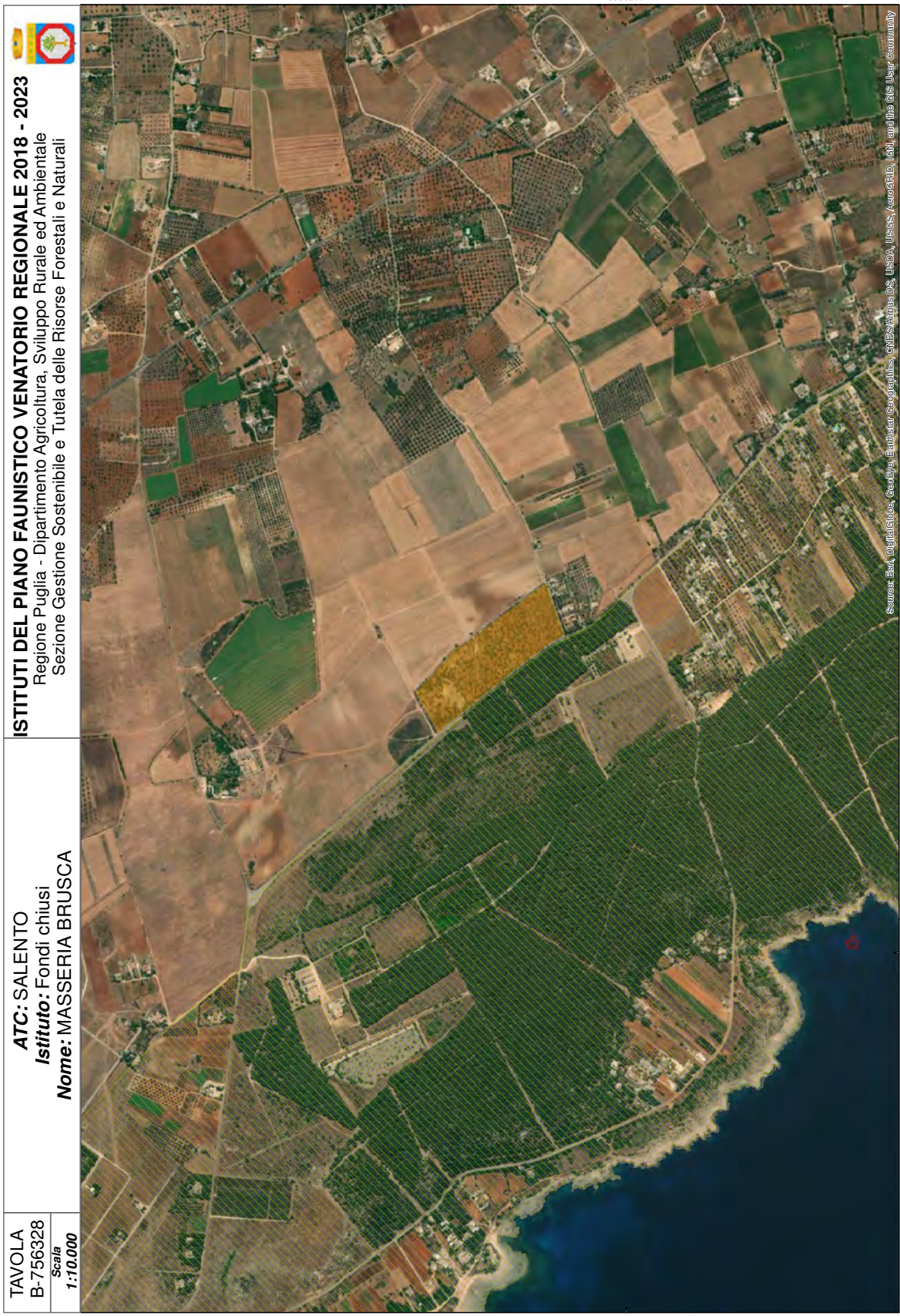
Source: Esri, DigitalGlobe, GeoEye, Earthstar Geographics, CNES/Airbus DS, USDA, USGS, AeroGRID, IGN, and the GIS User Community



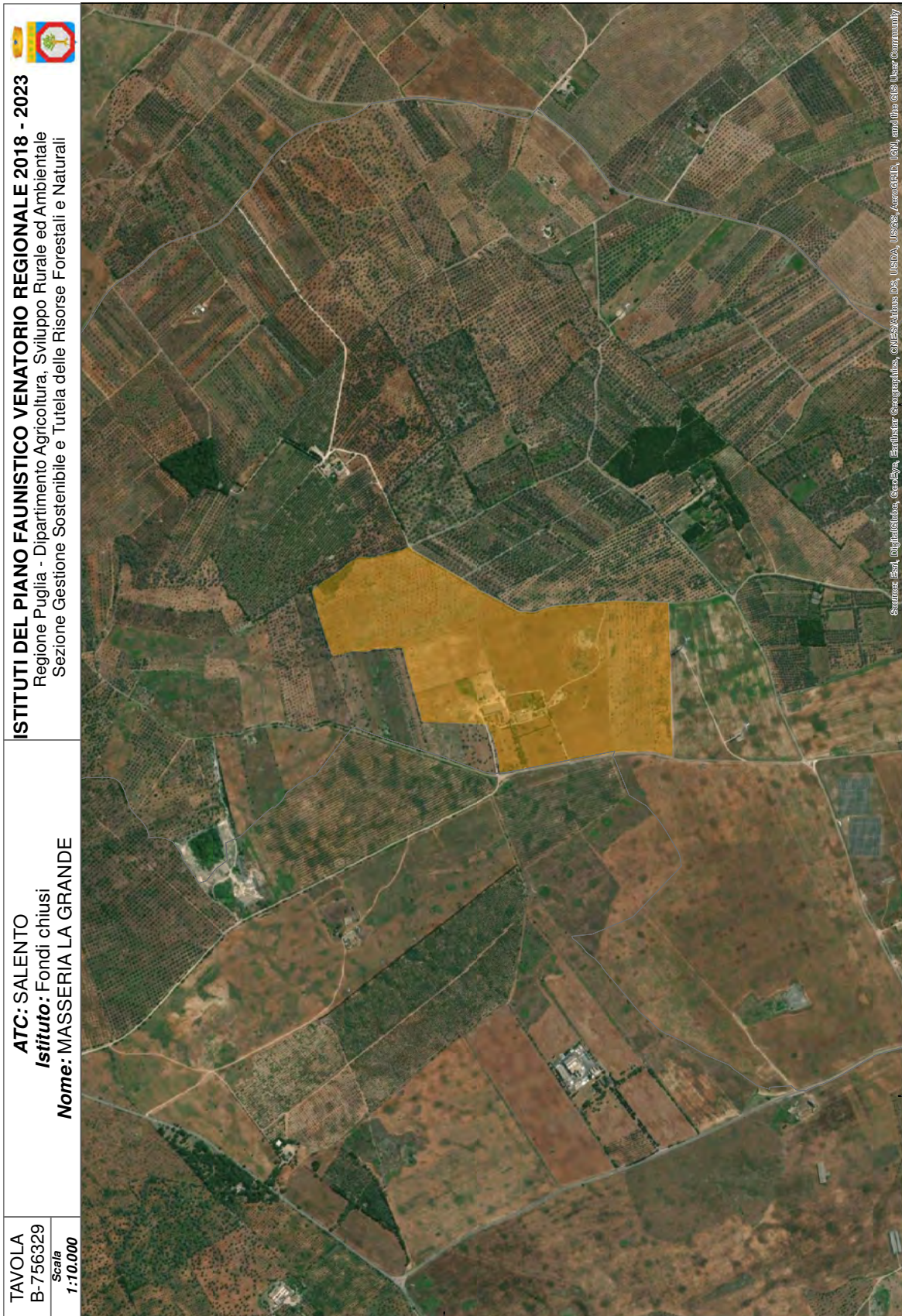


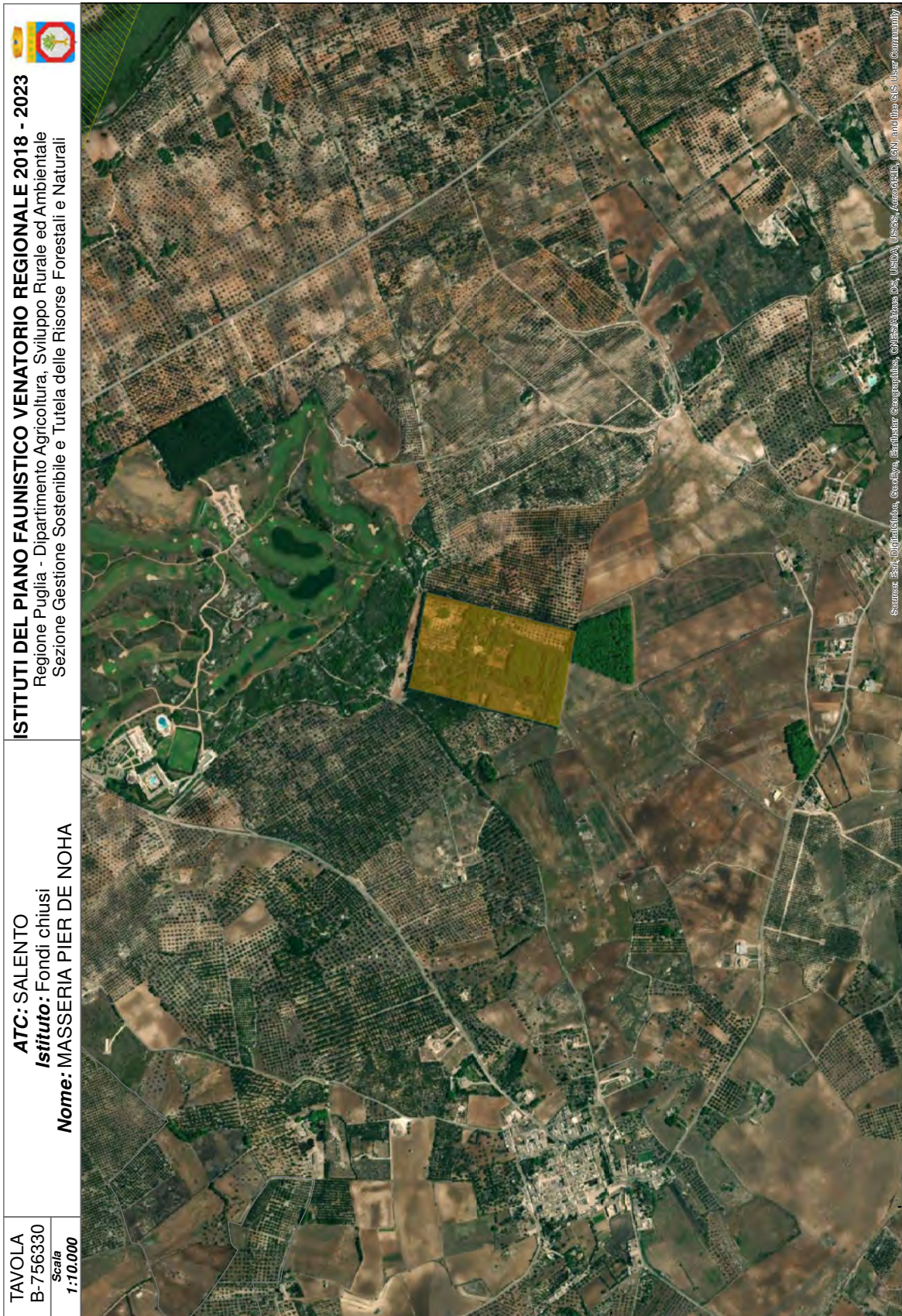


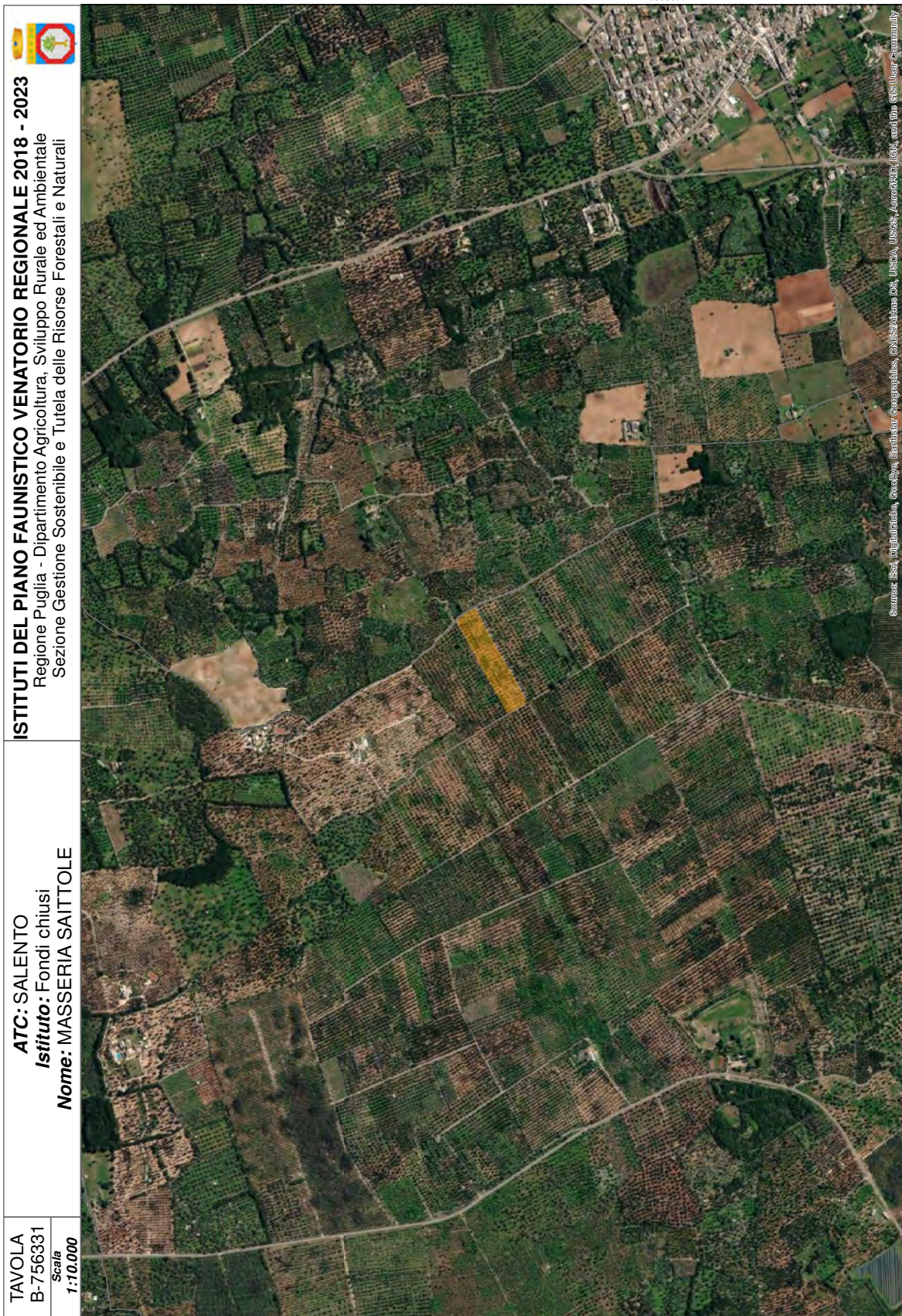








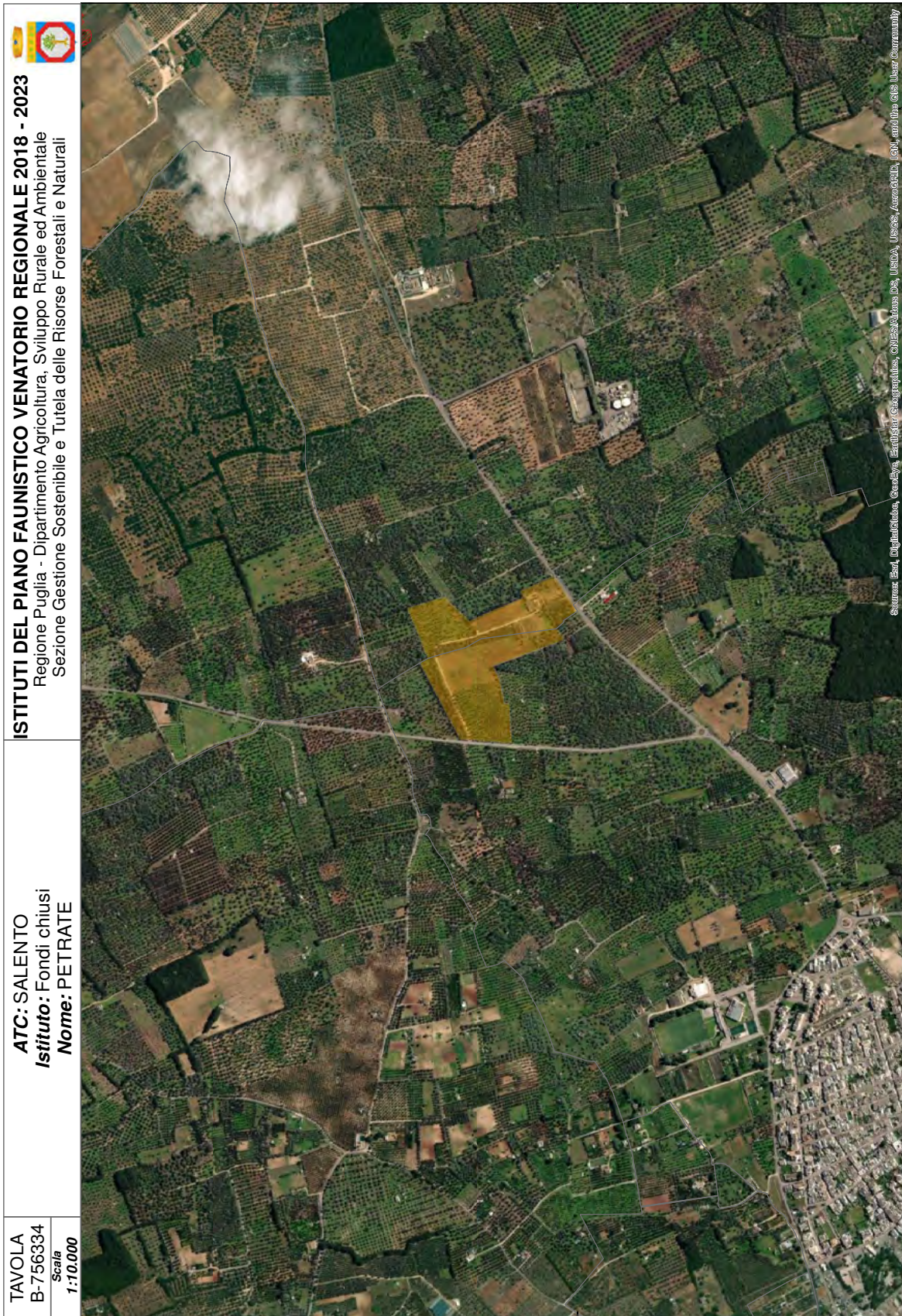




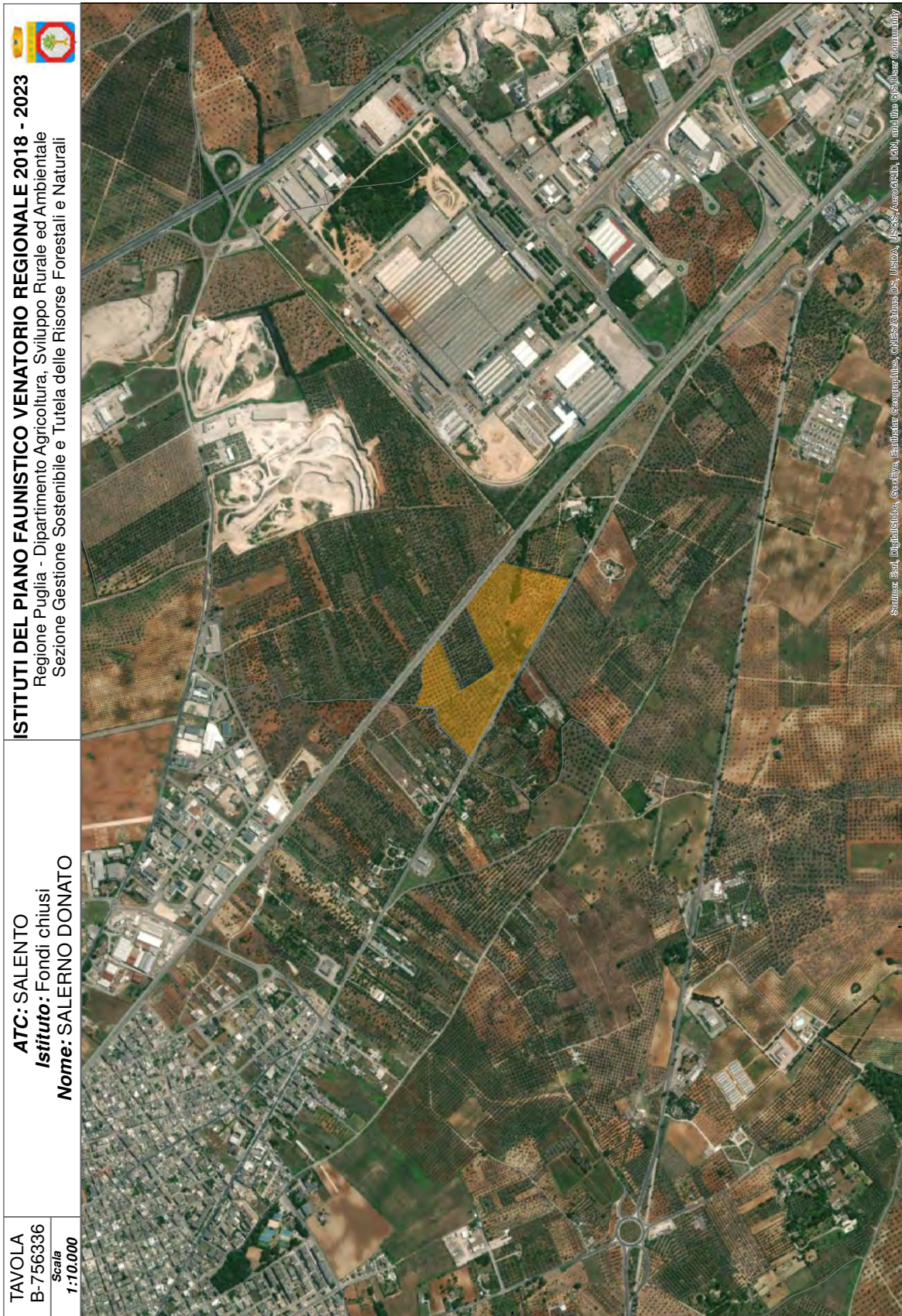




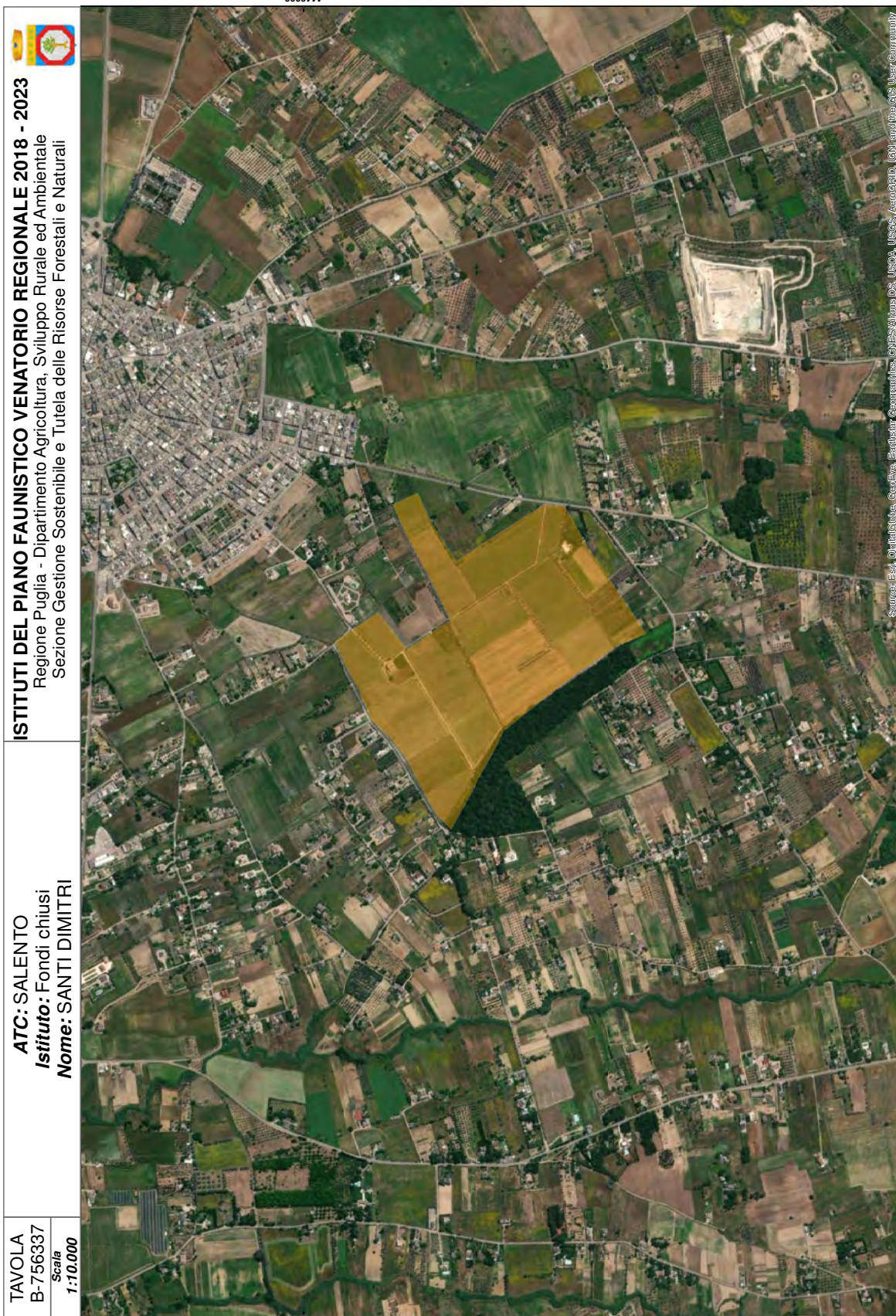







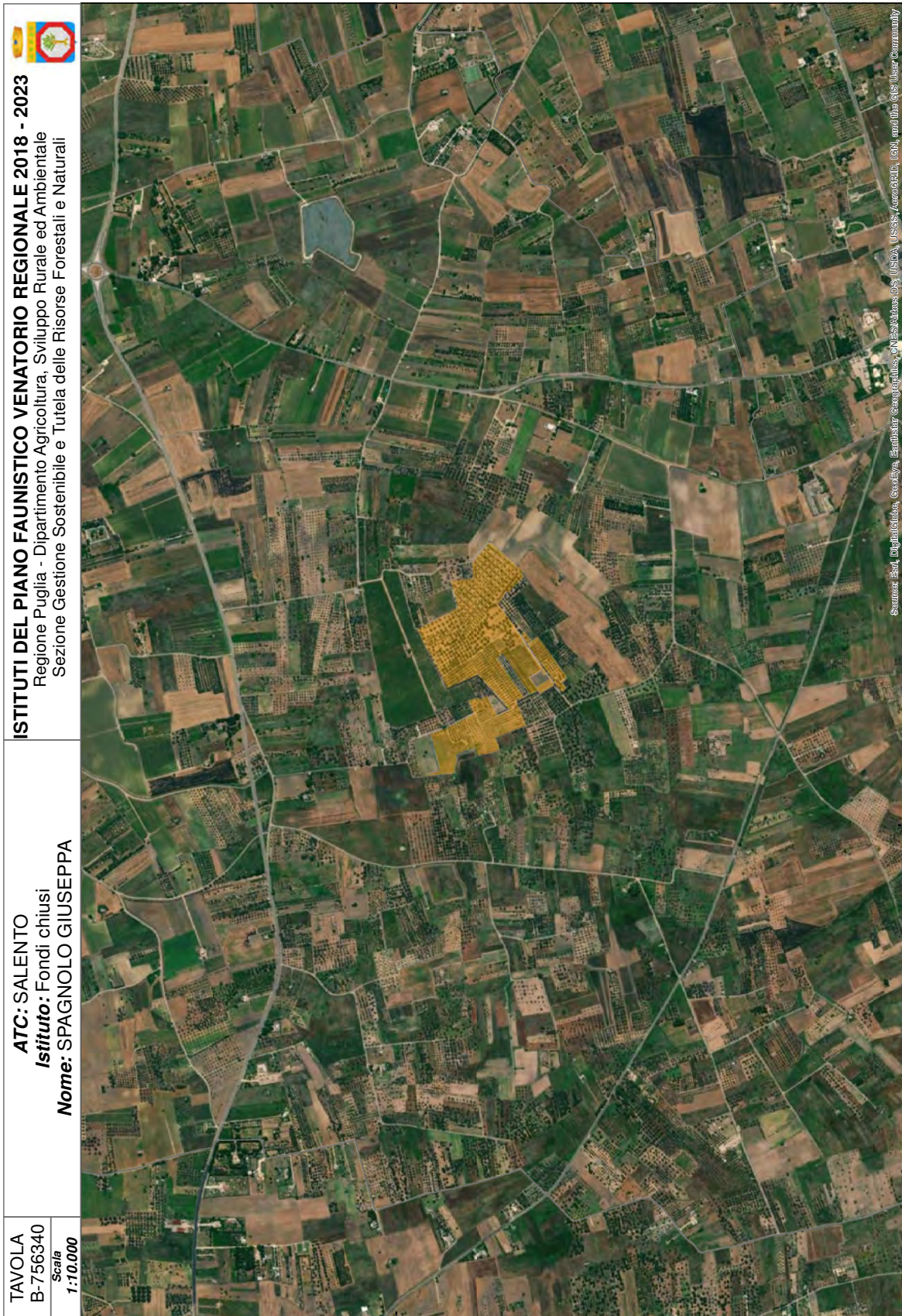


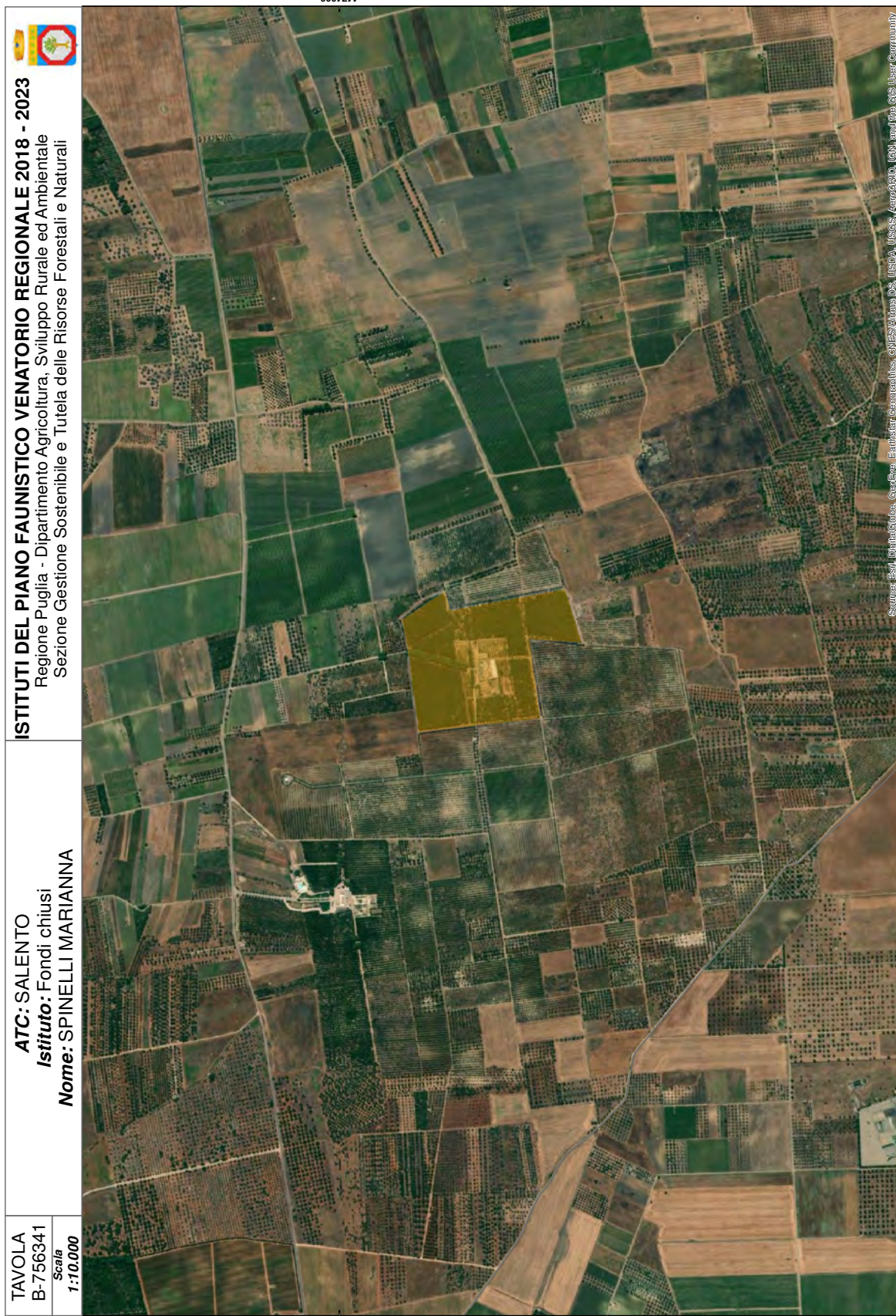


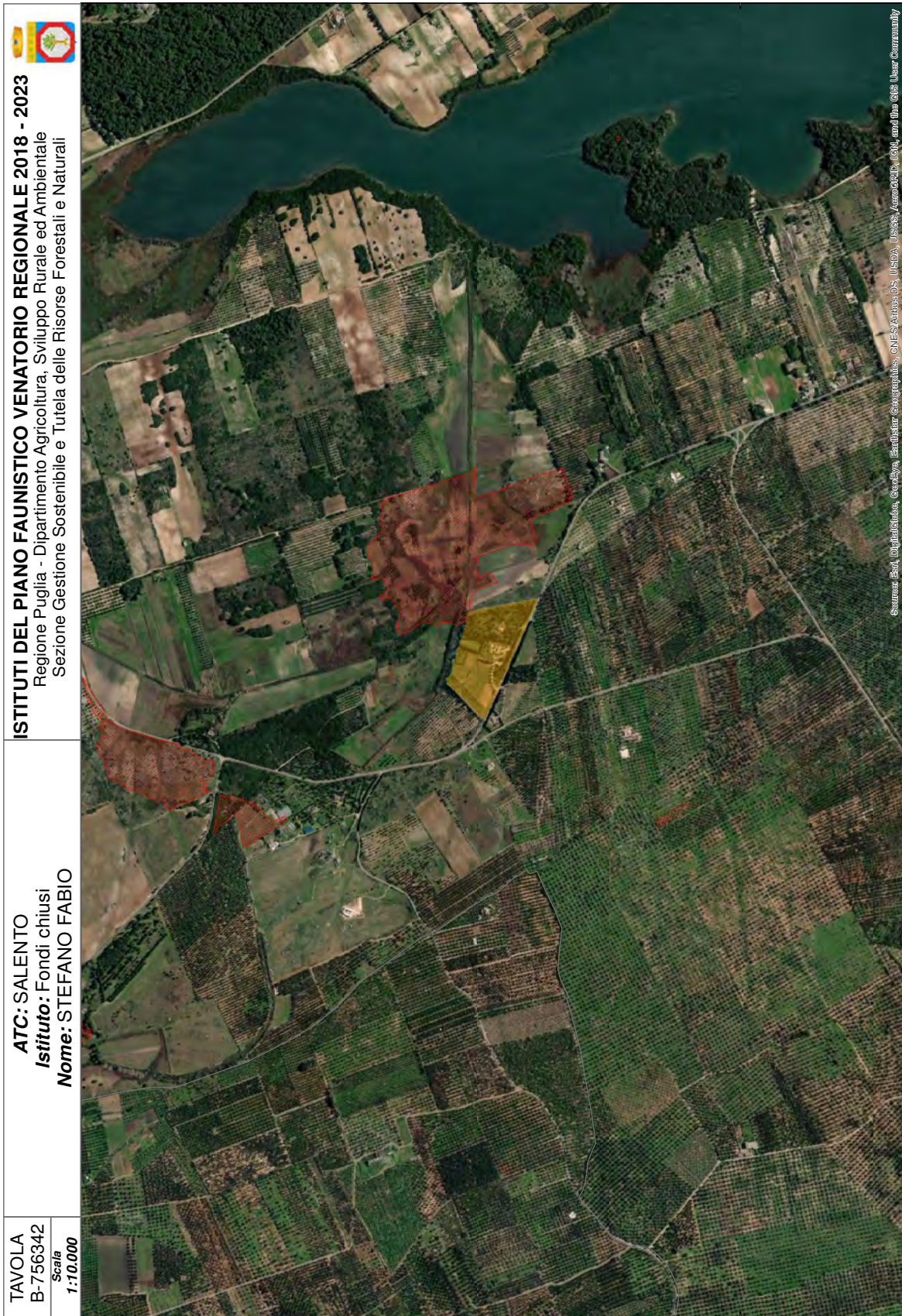




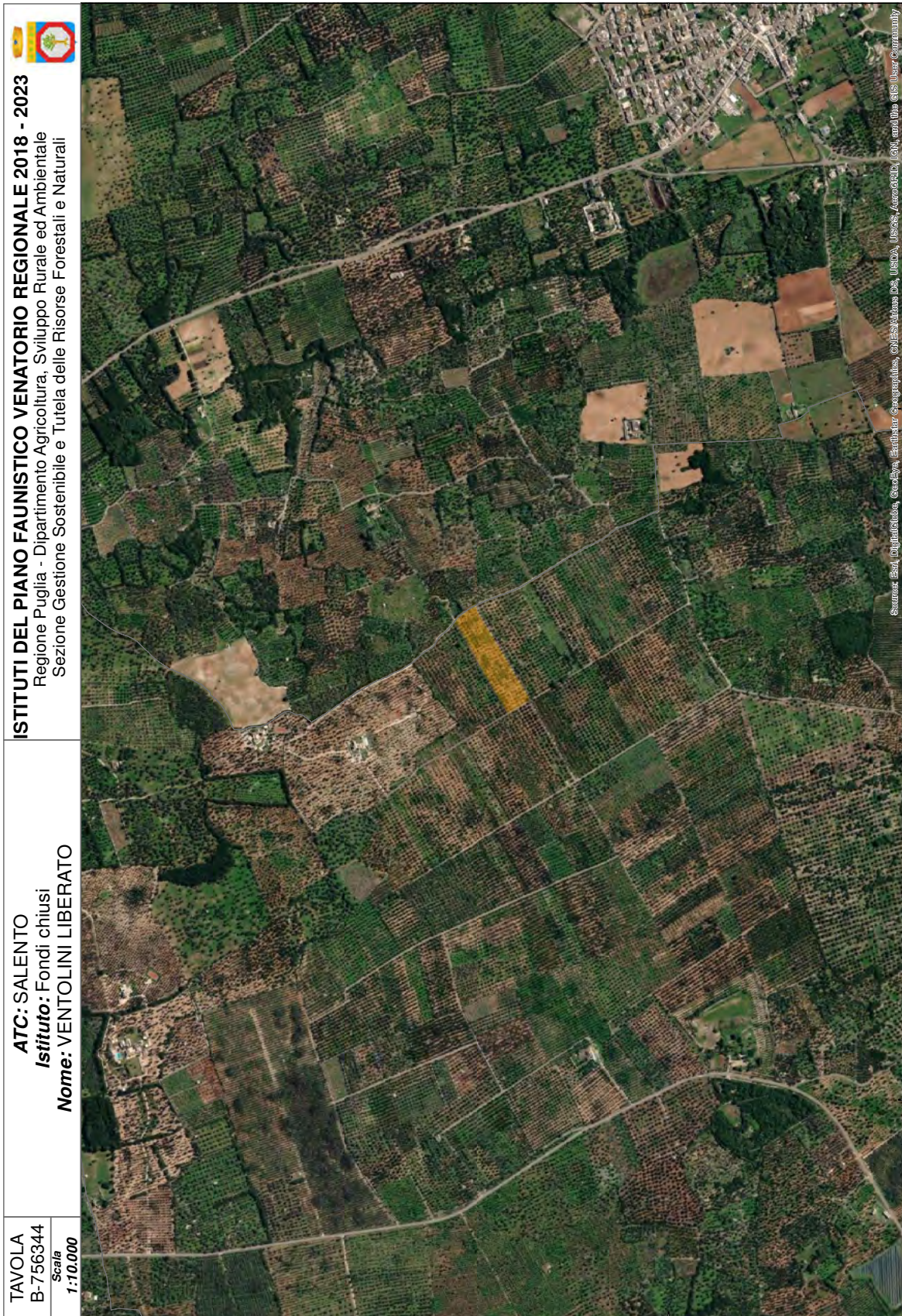




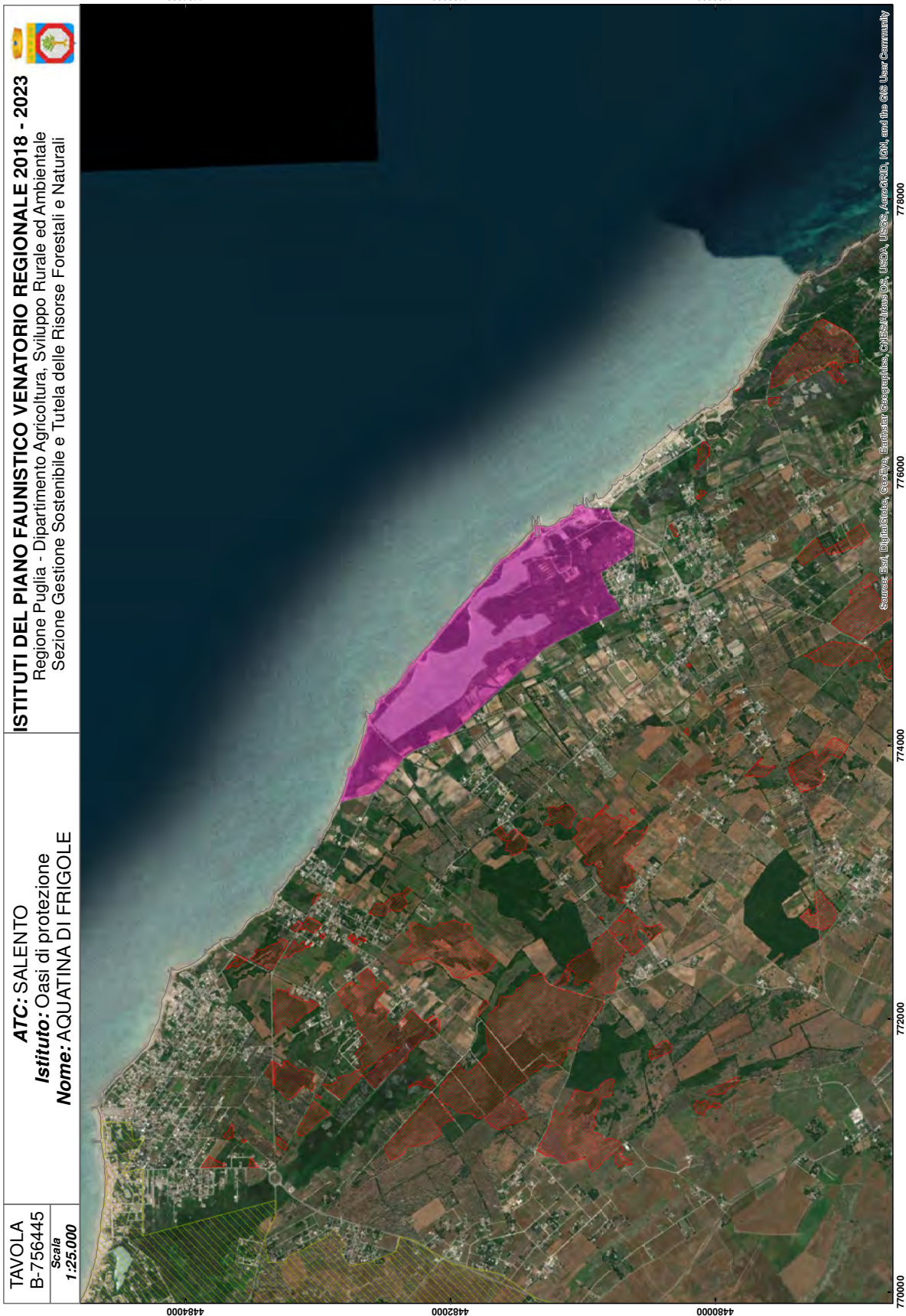


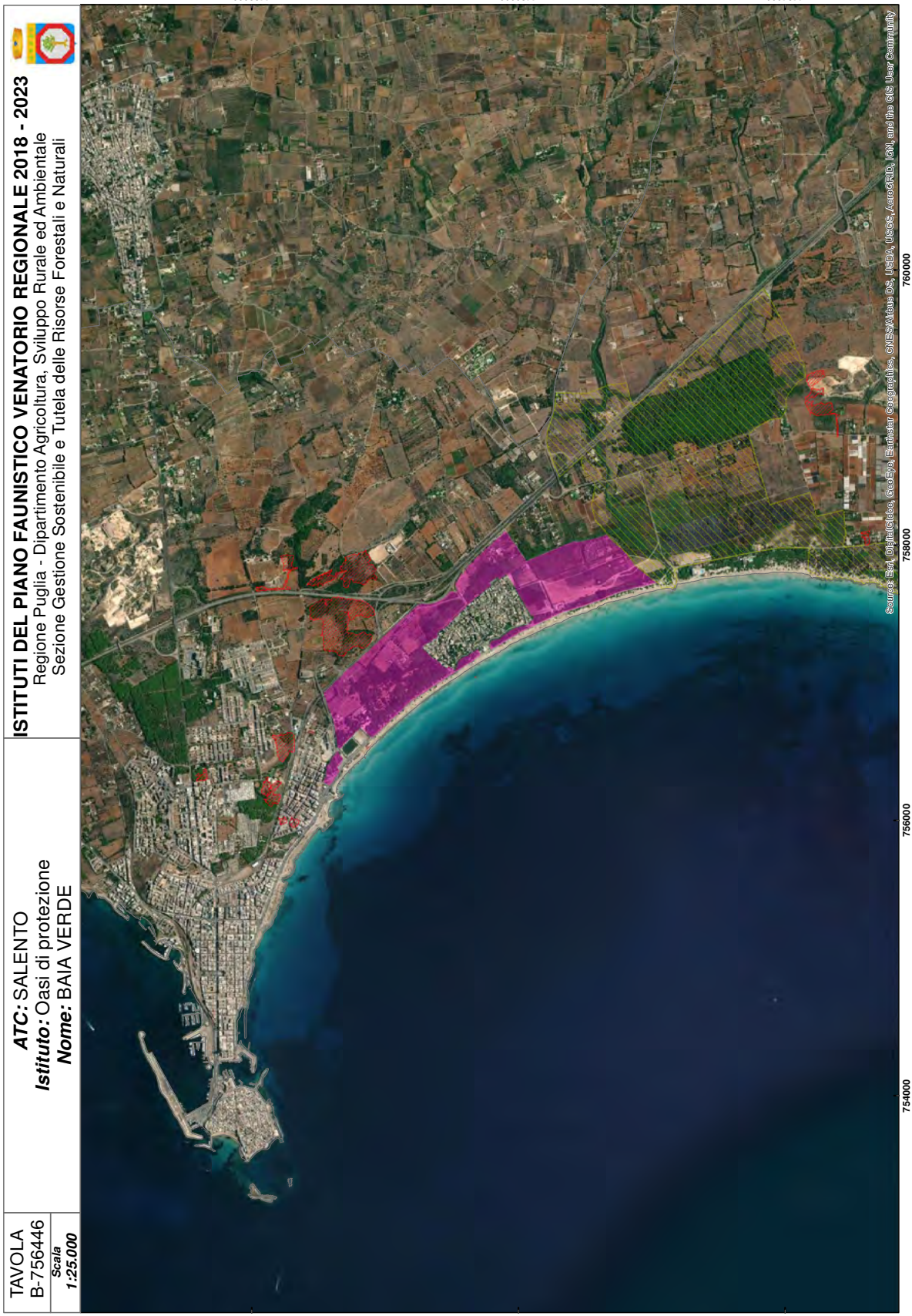


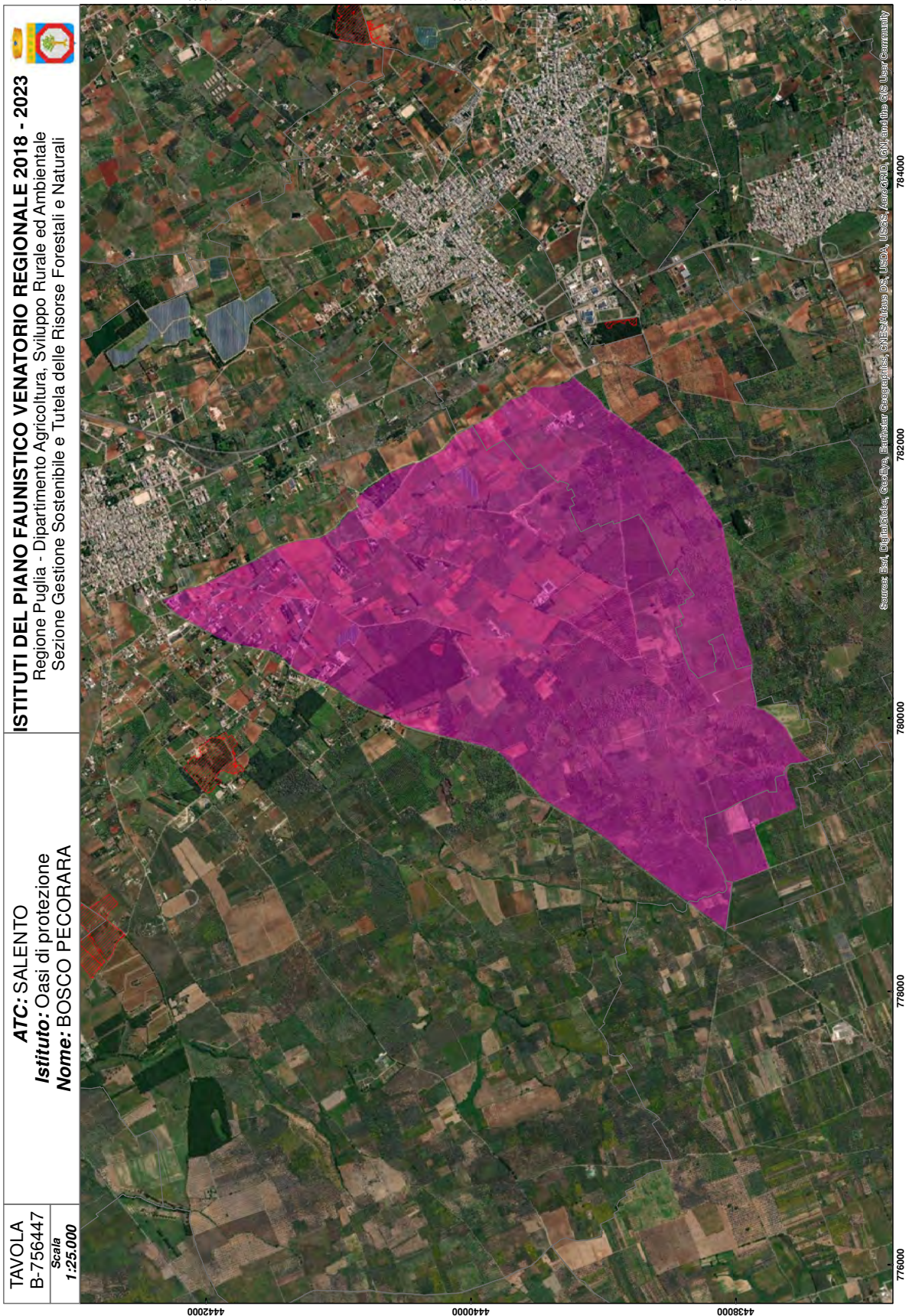


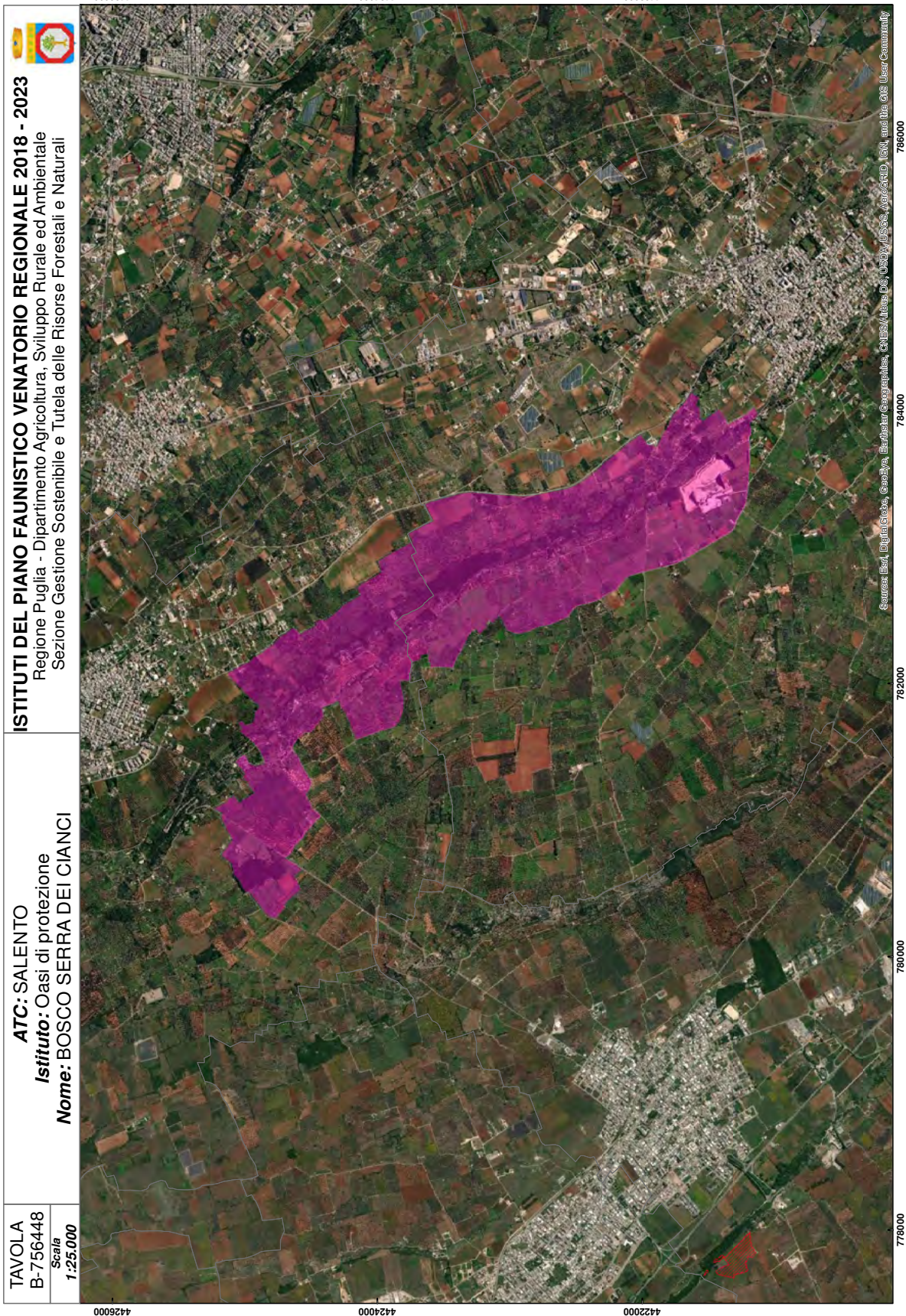












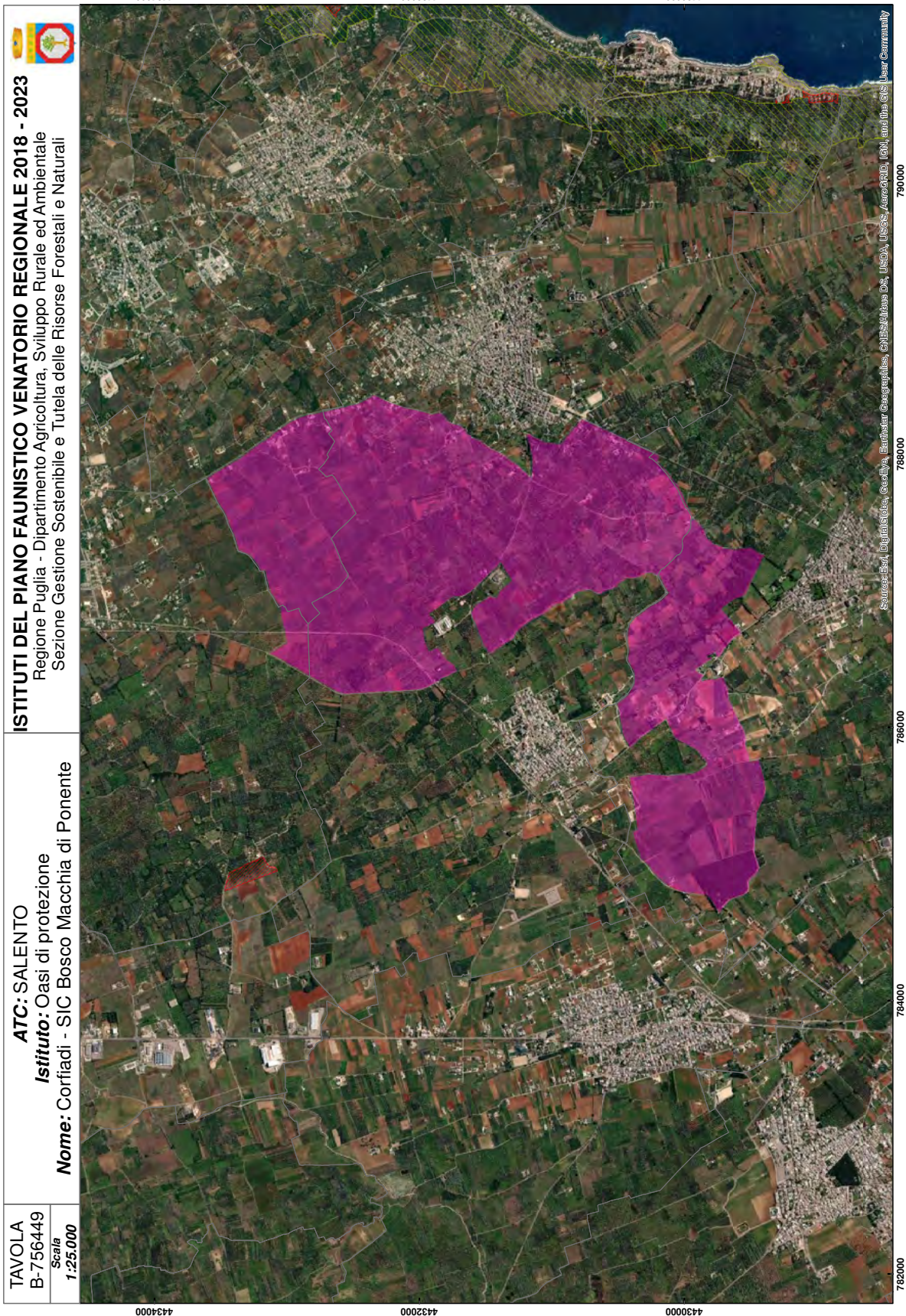
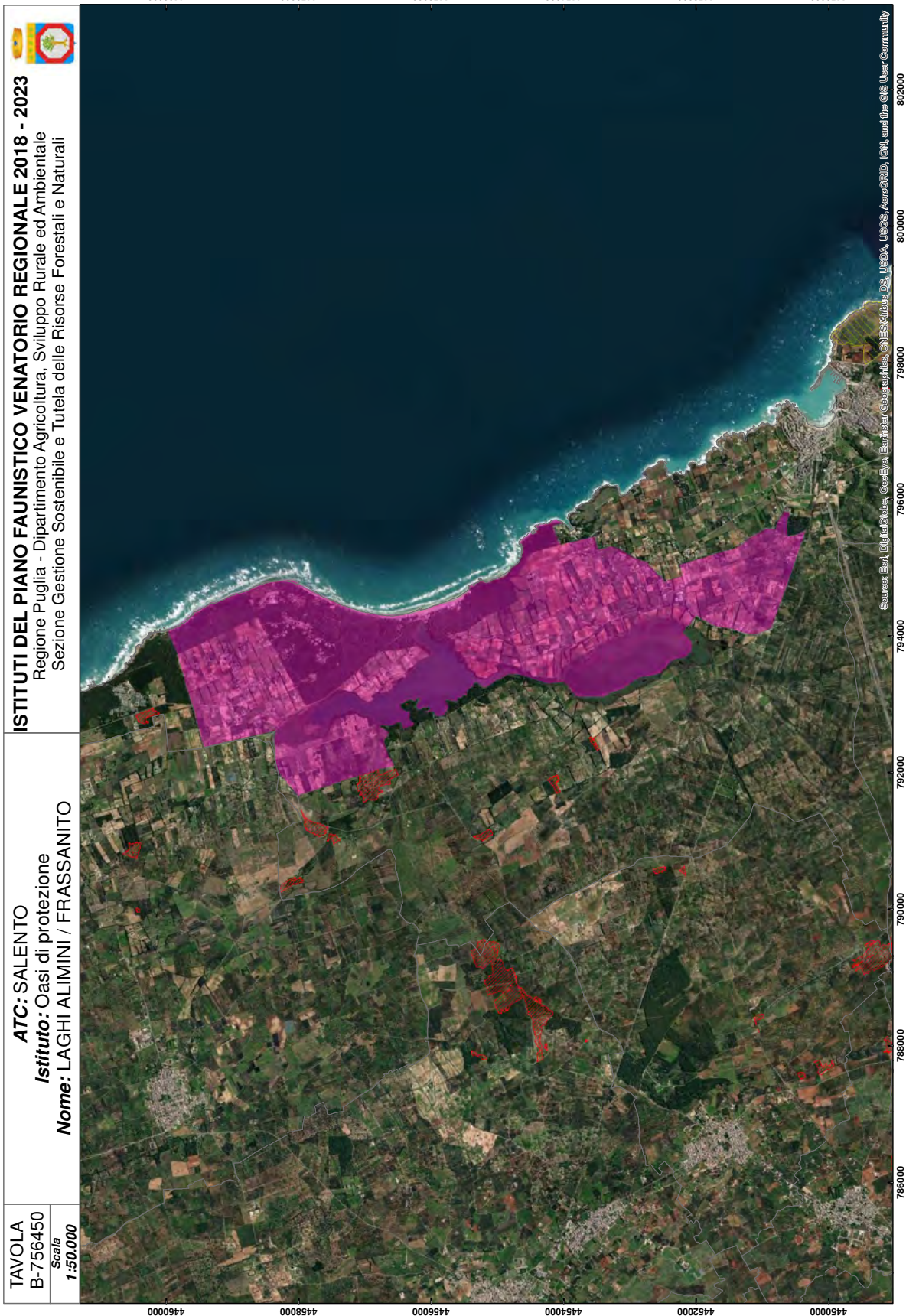


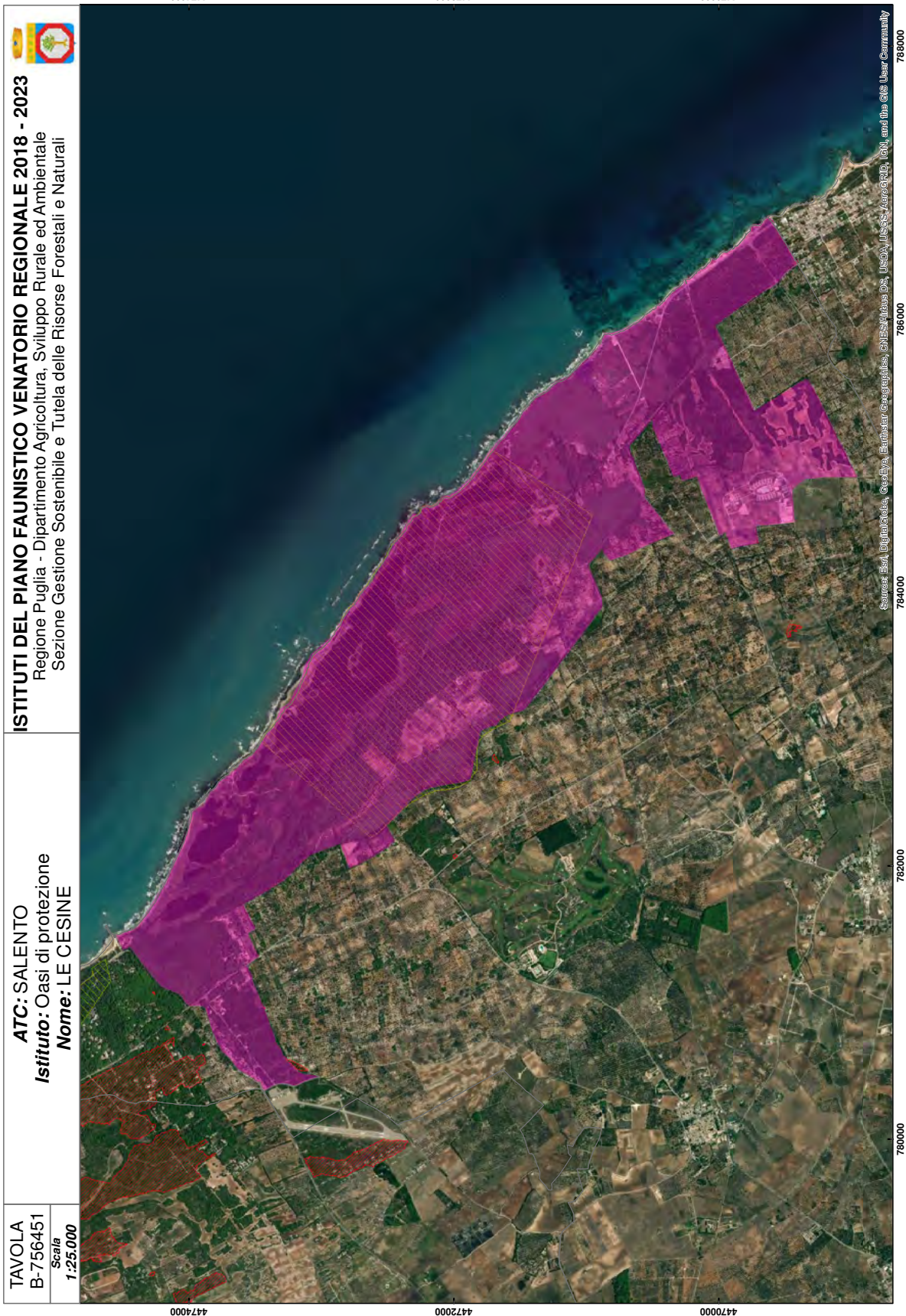
TAVOLA  
B-756449  
Scala  
1:25.000

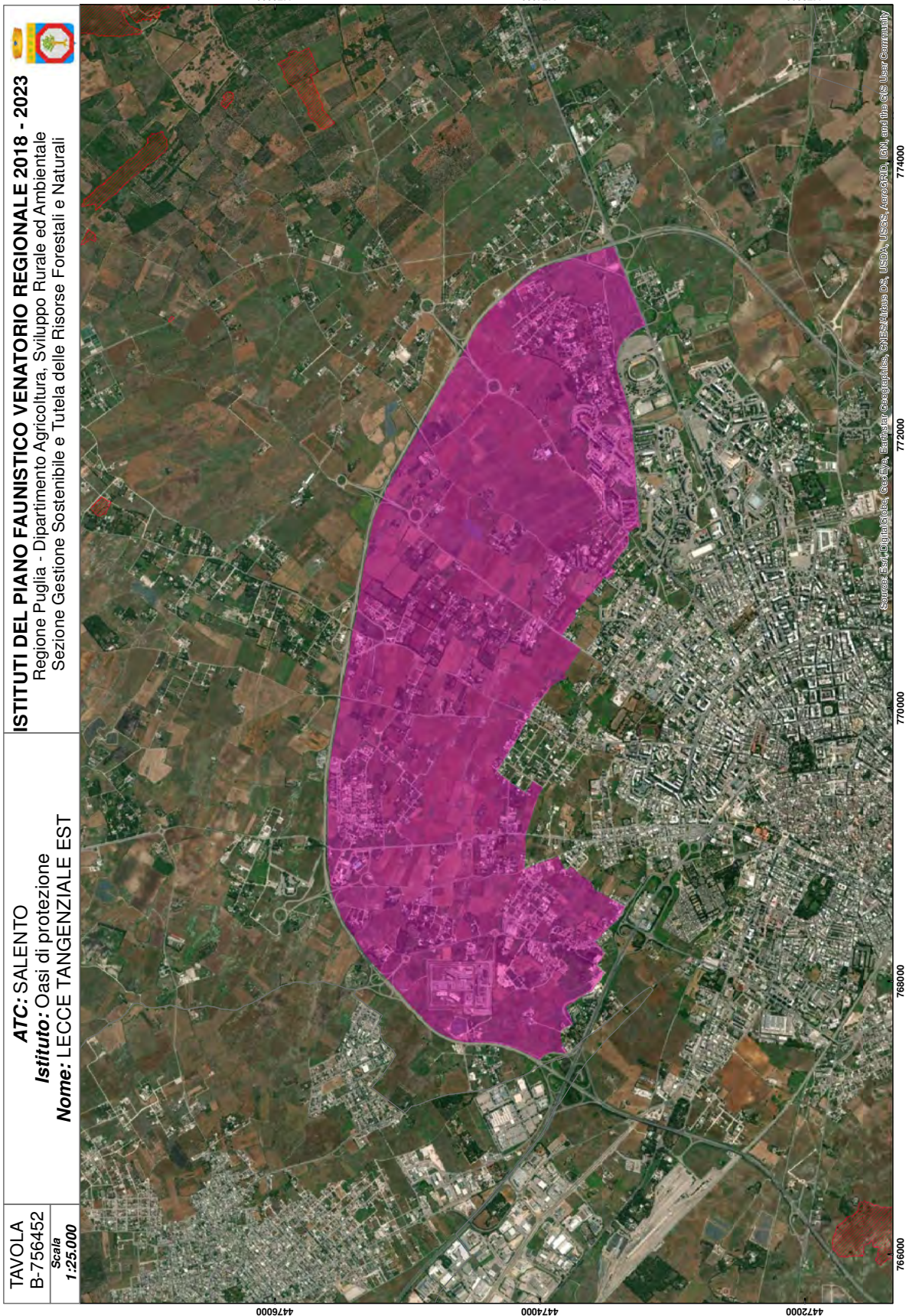
**ATC:** SALENTO  
**Istituto:** Oasi di protezione  
**Nome:** Corfiadi - SIC Bosco Macchia di Ponente

  
**ISTITUTI DEL PIANO FAUNISTICO VENATORIO REGIONALE 2018 - 2023**  
Regione Puglia - Dipartimento Agricoltura, Sviluppo Rurale ed Ambientale  
Sezione Gestione Sostenibile e Tutela delle Risorse Forestali e Naturali

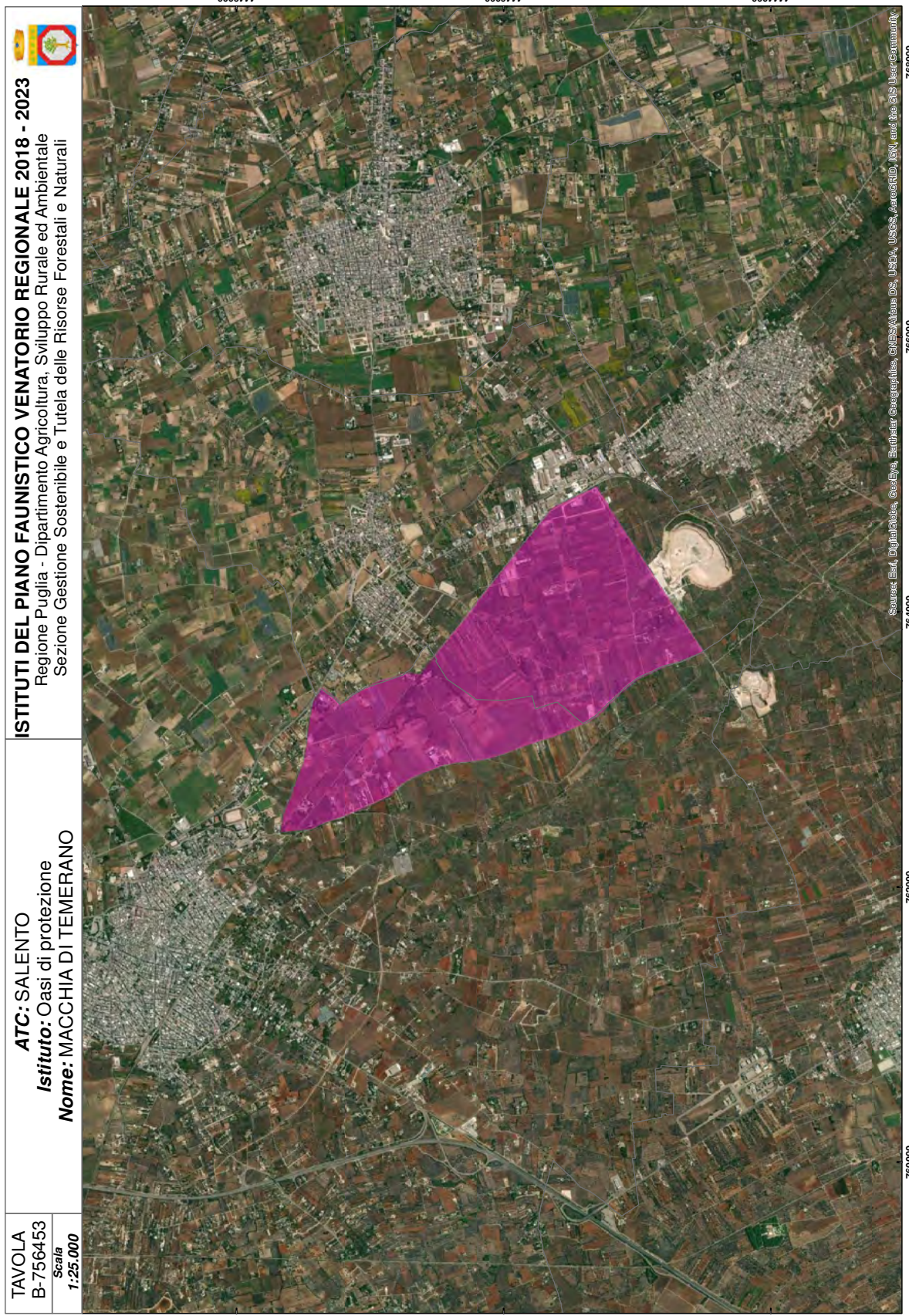
Source: Esri, DigitalGlobe, GeoEye, Earthstar Geographics, CNES/Airbus DS, USDA, USGS, AeroGRID, IGN, and the GIS User Community

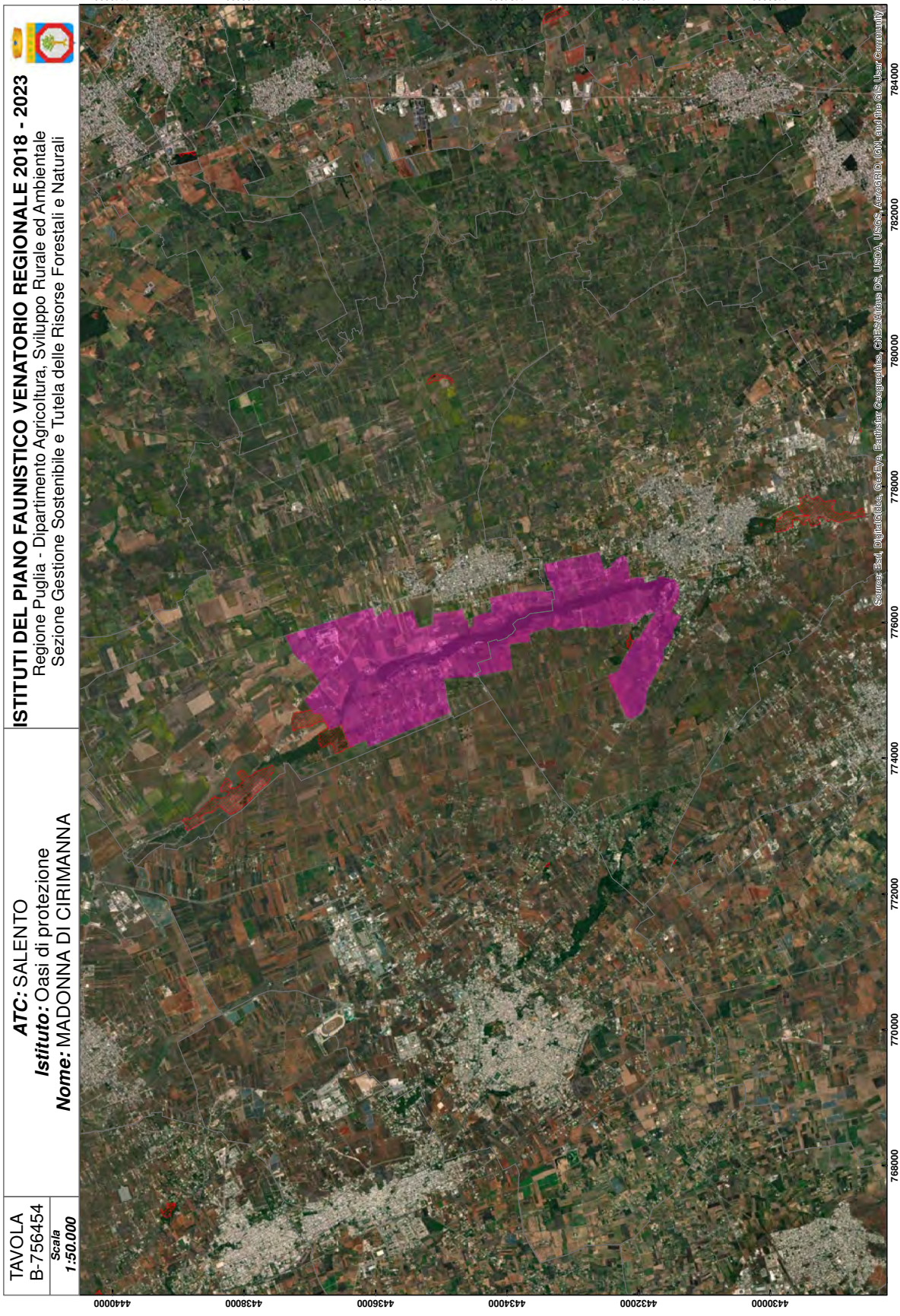


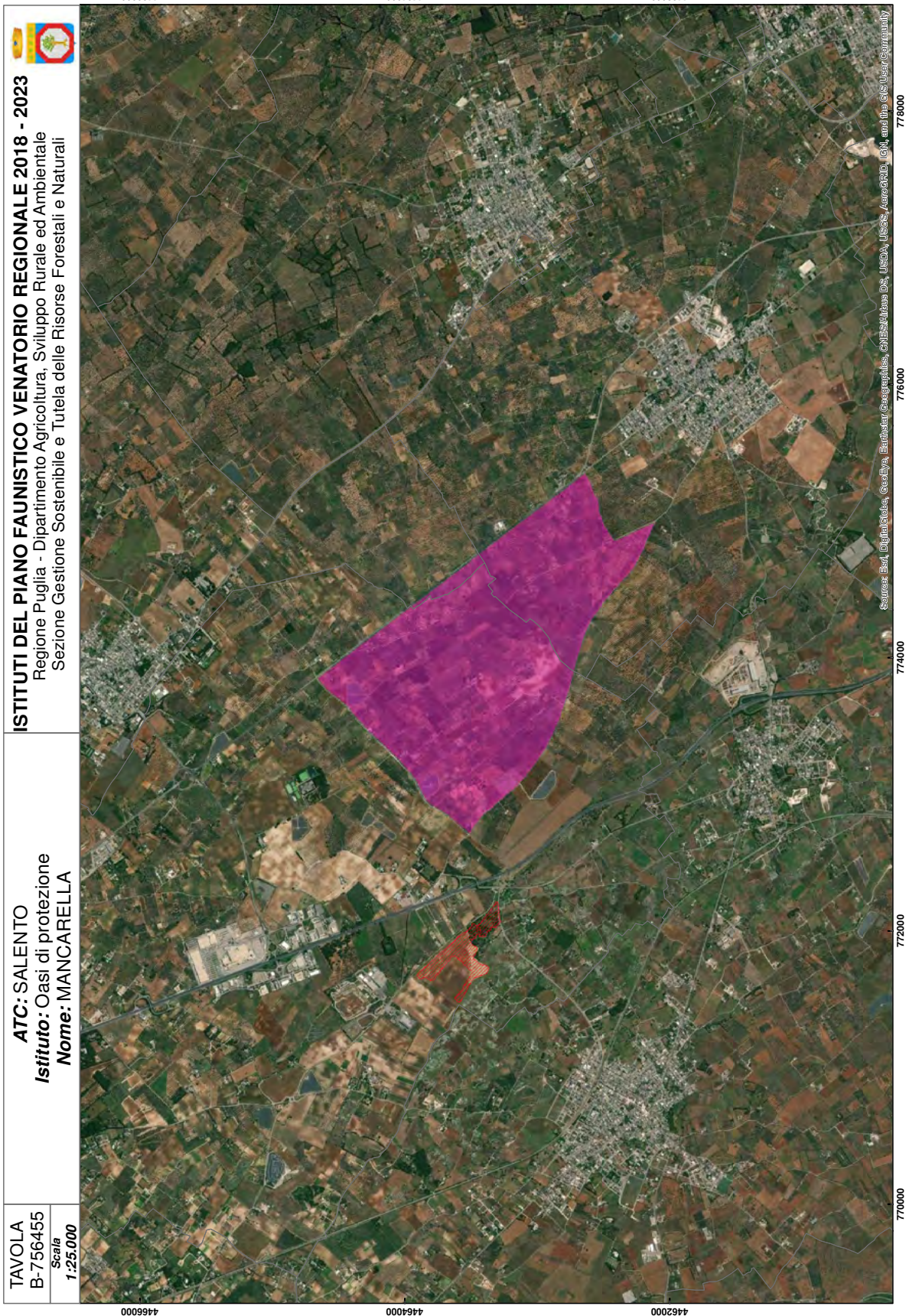


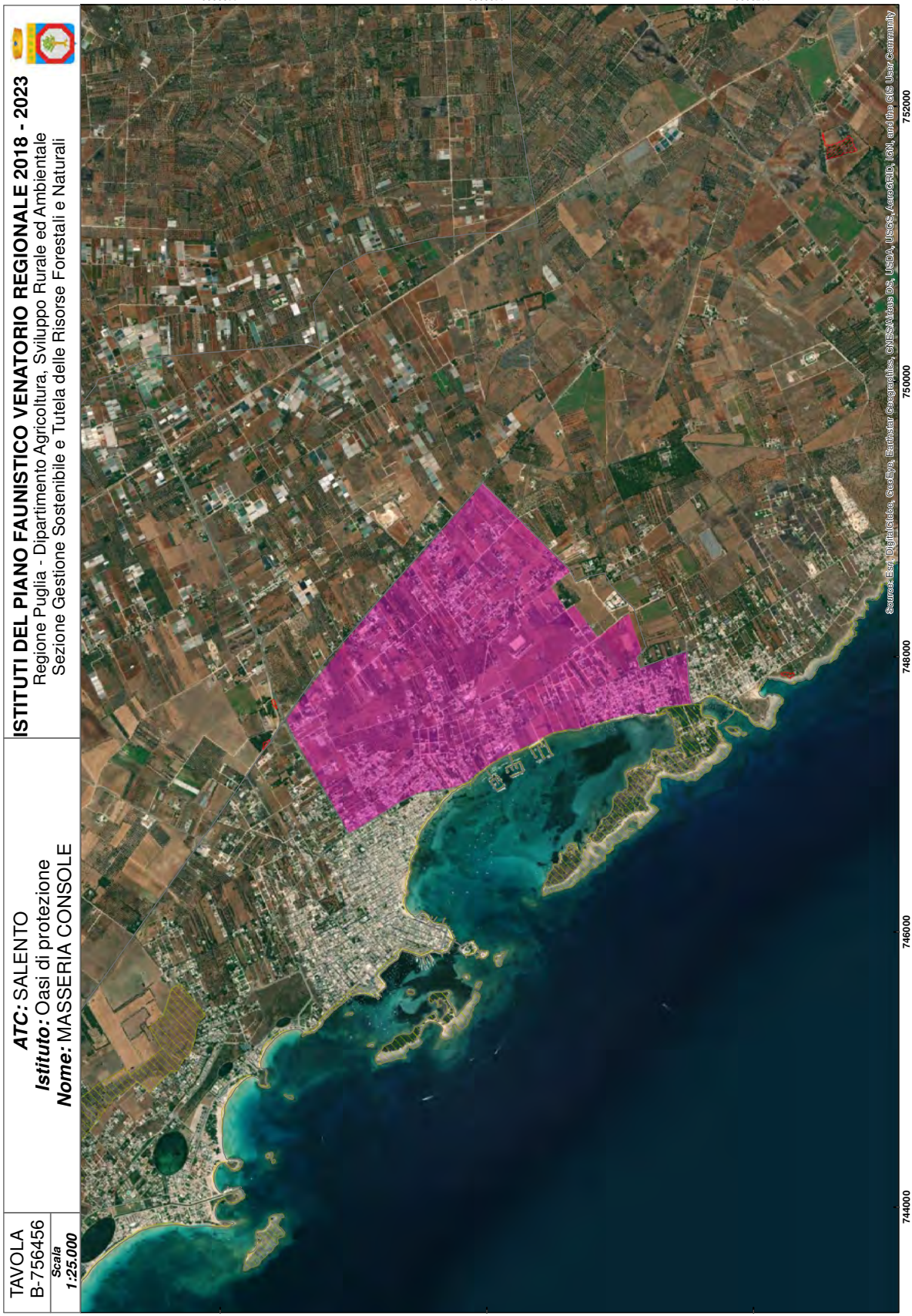


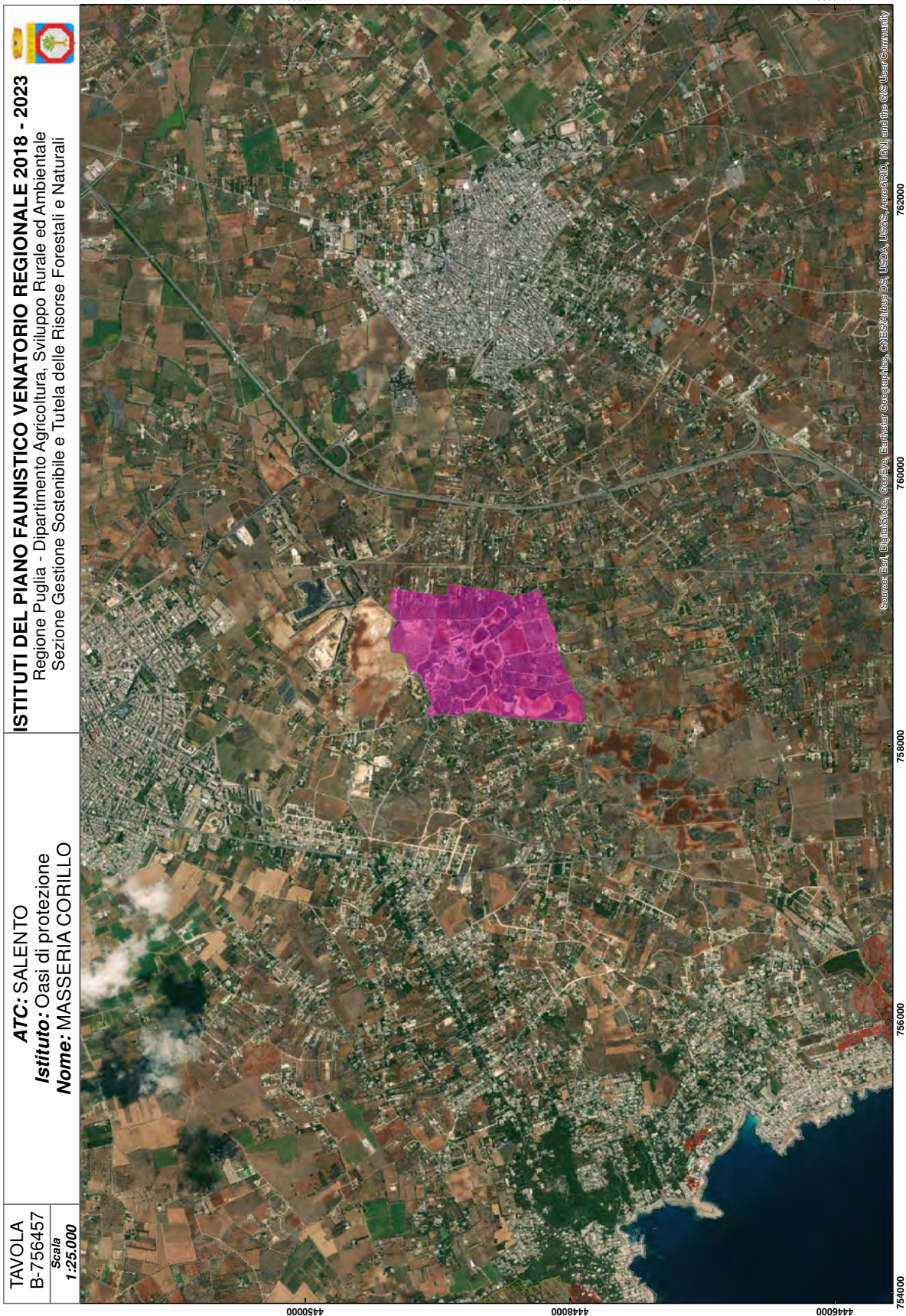


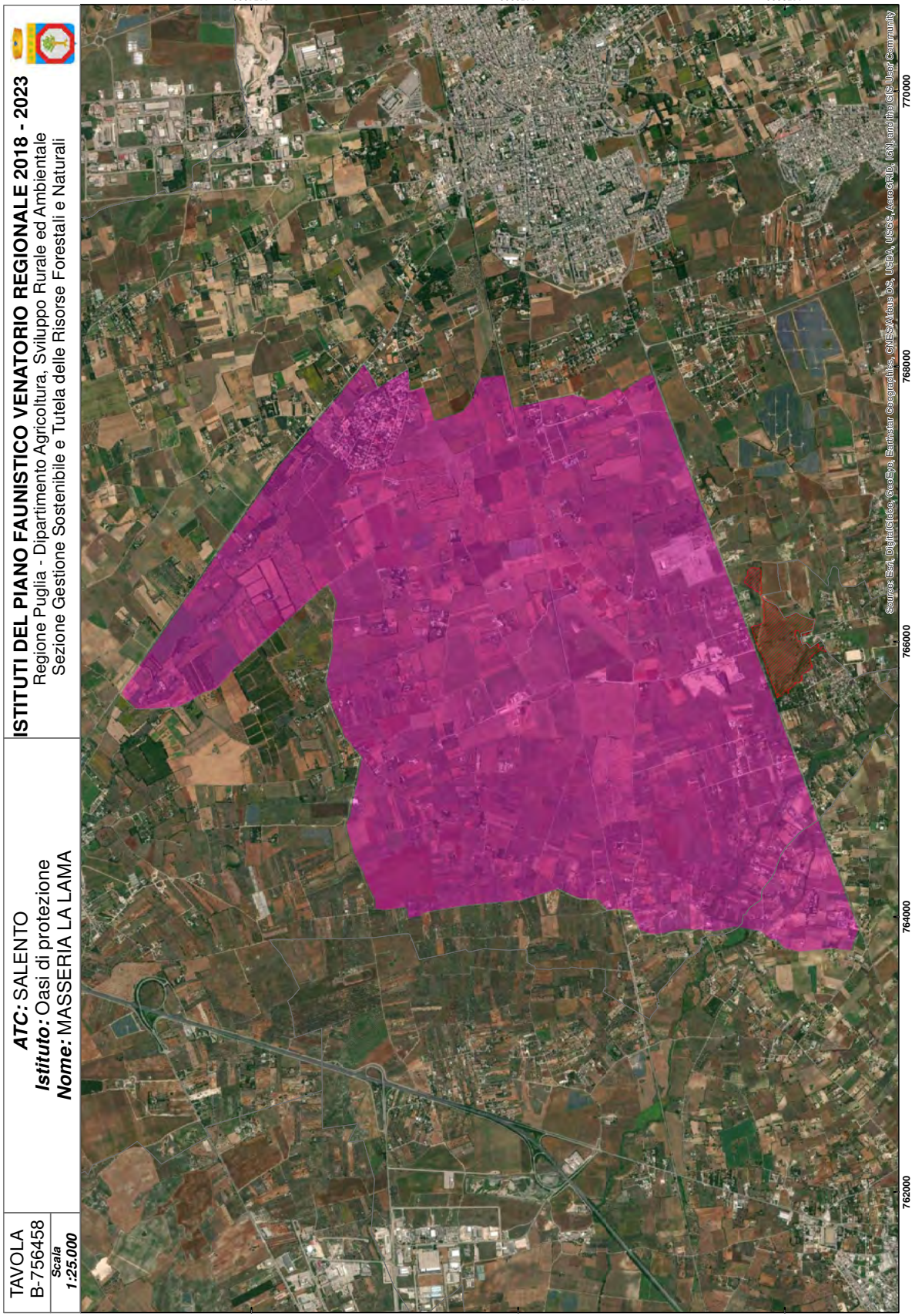


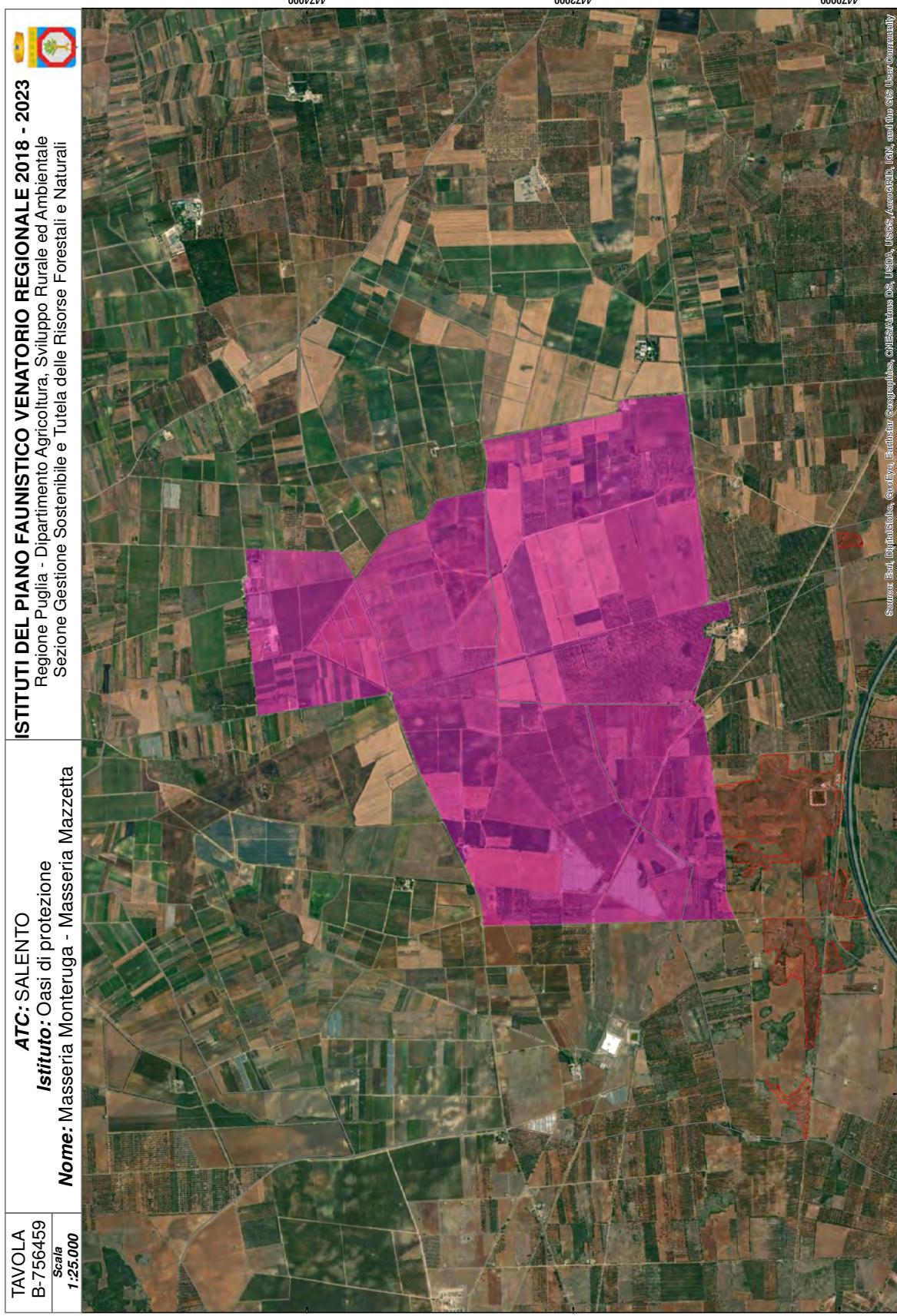


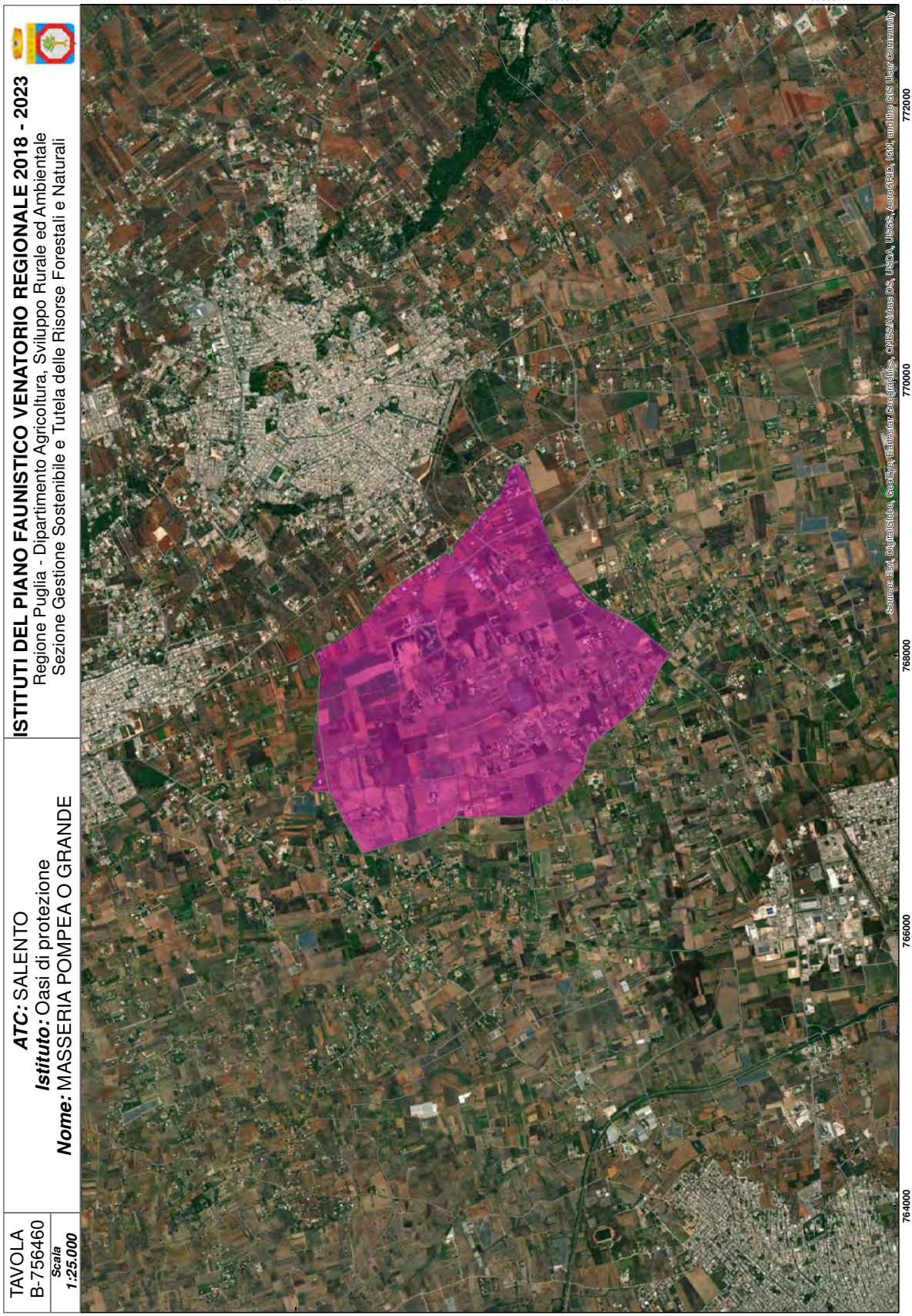




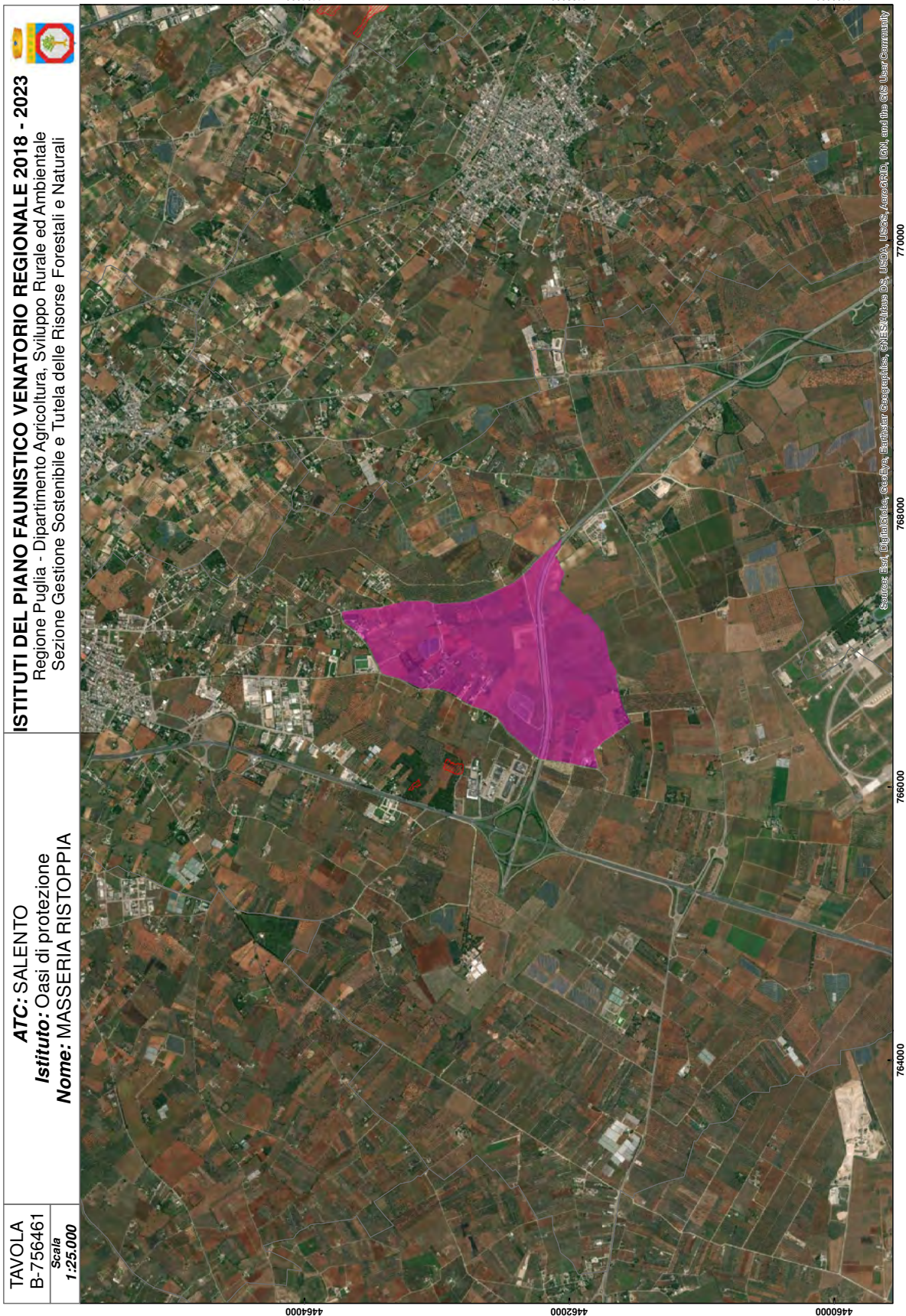


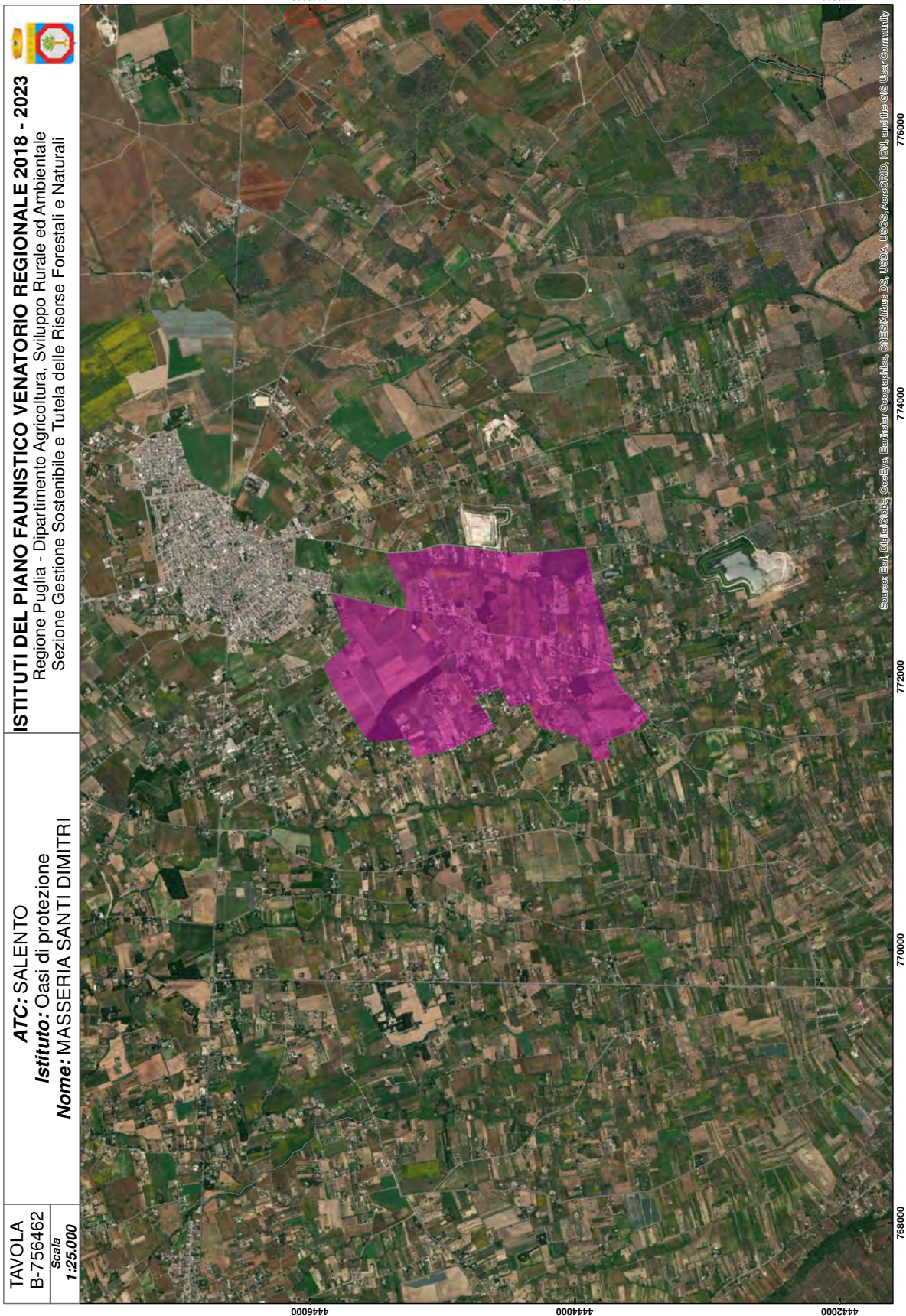


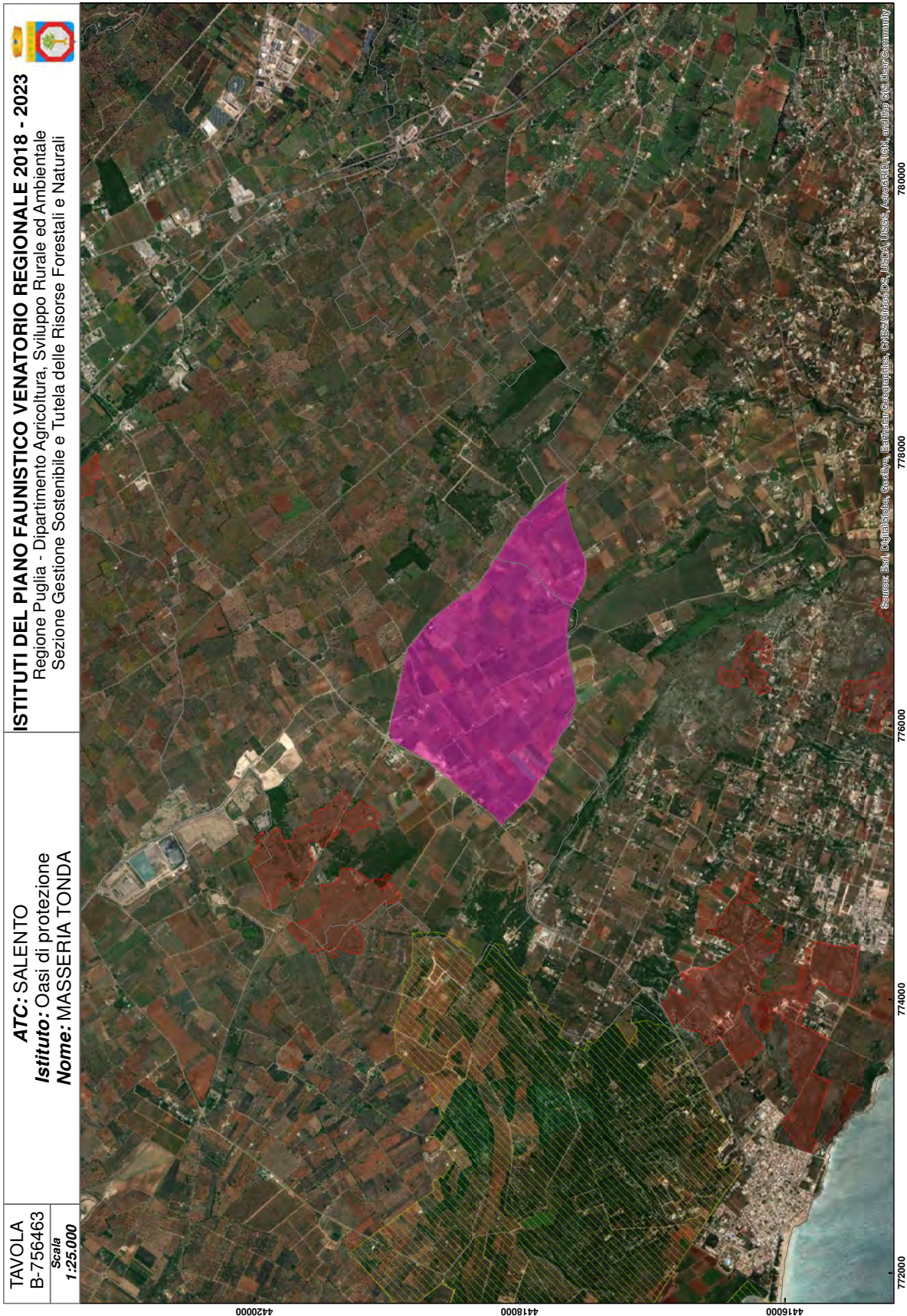


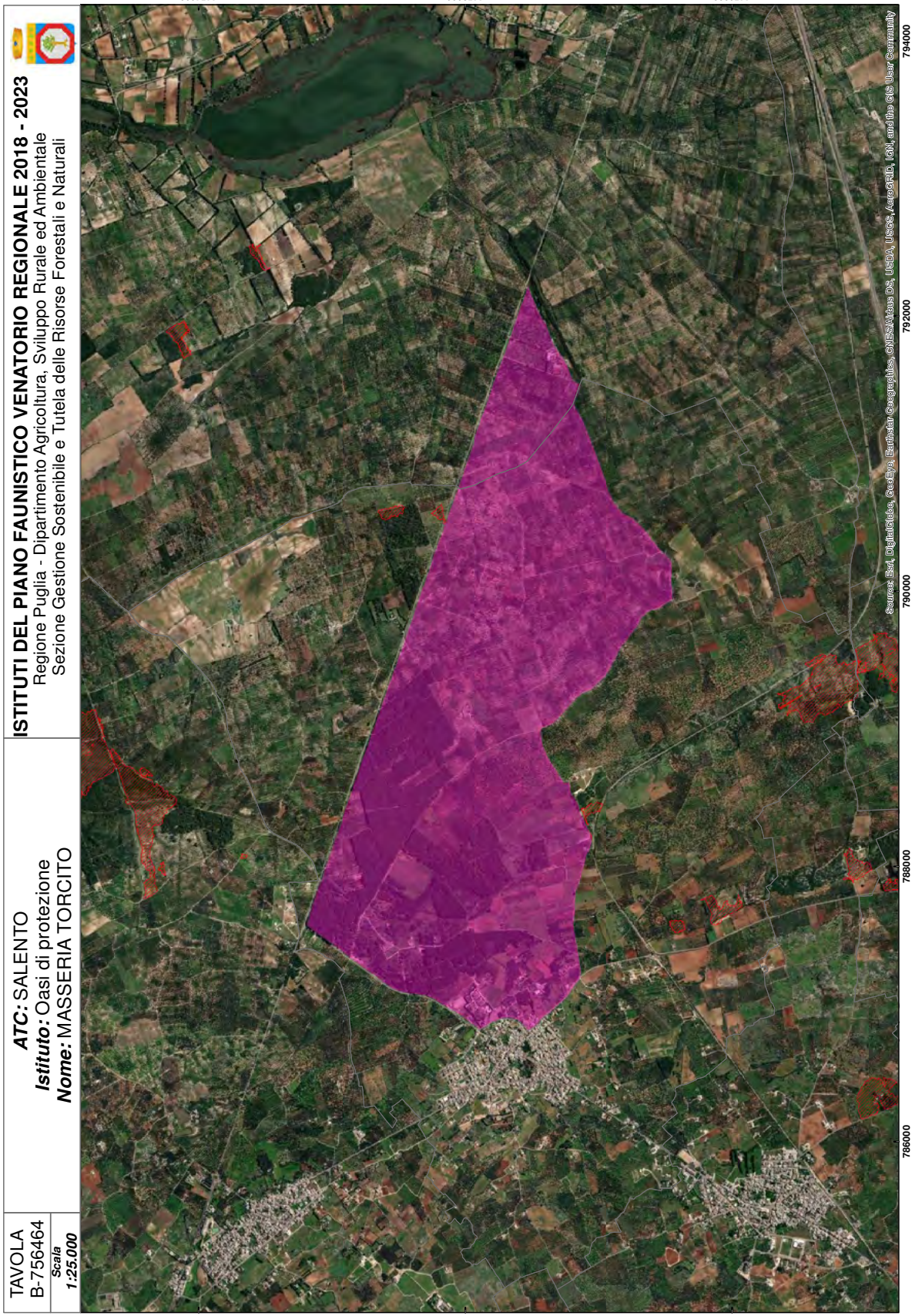


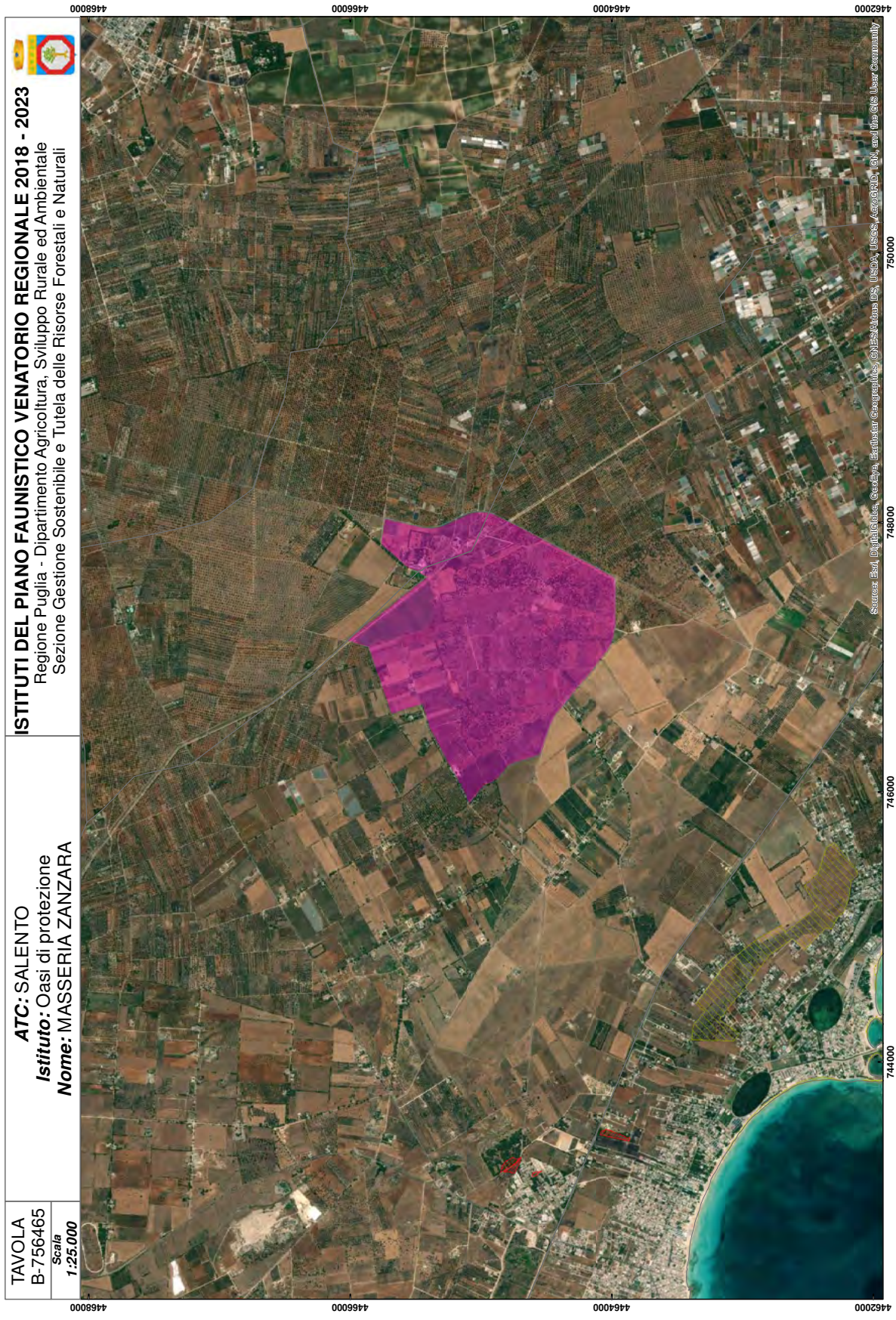


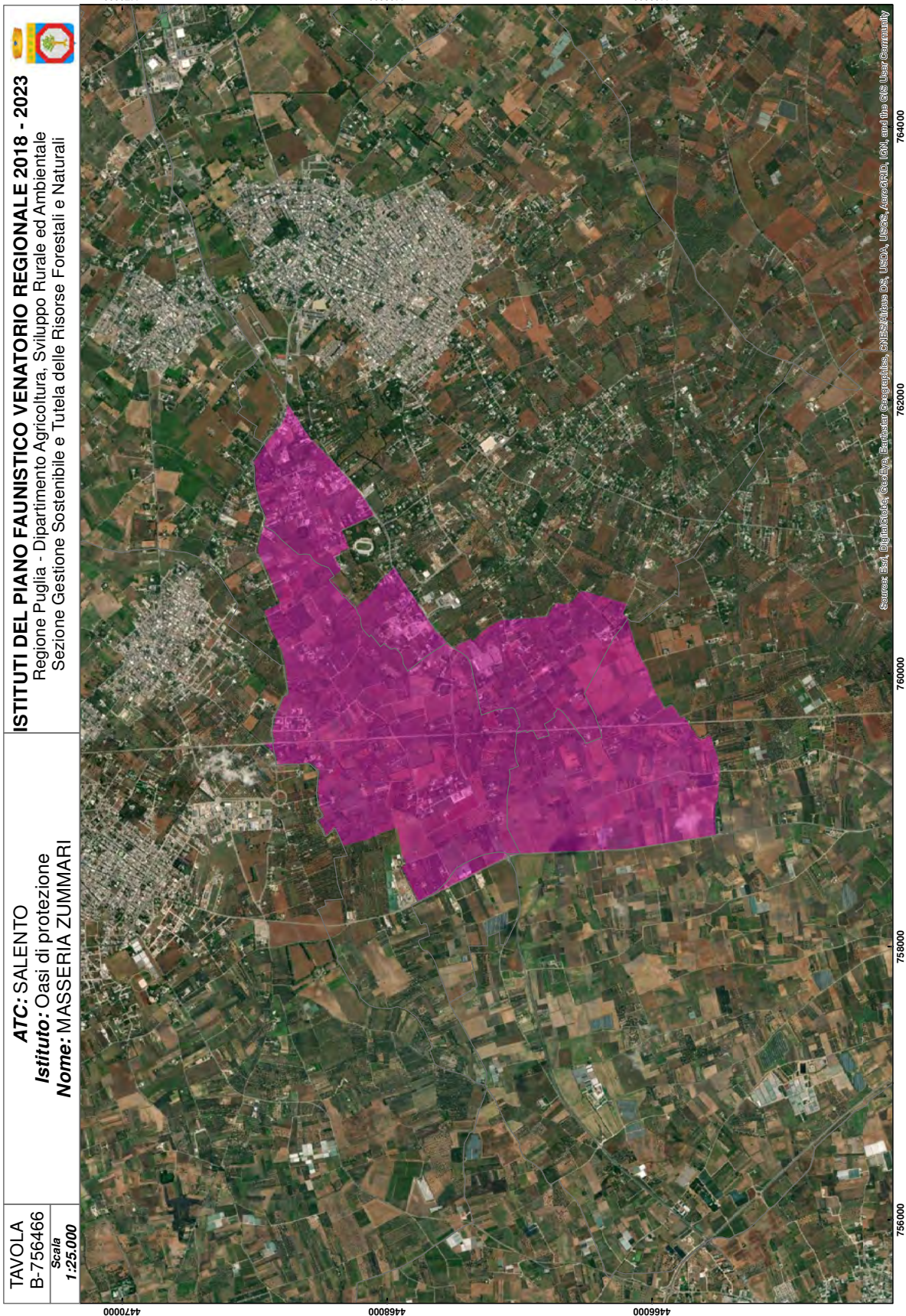


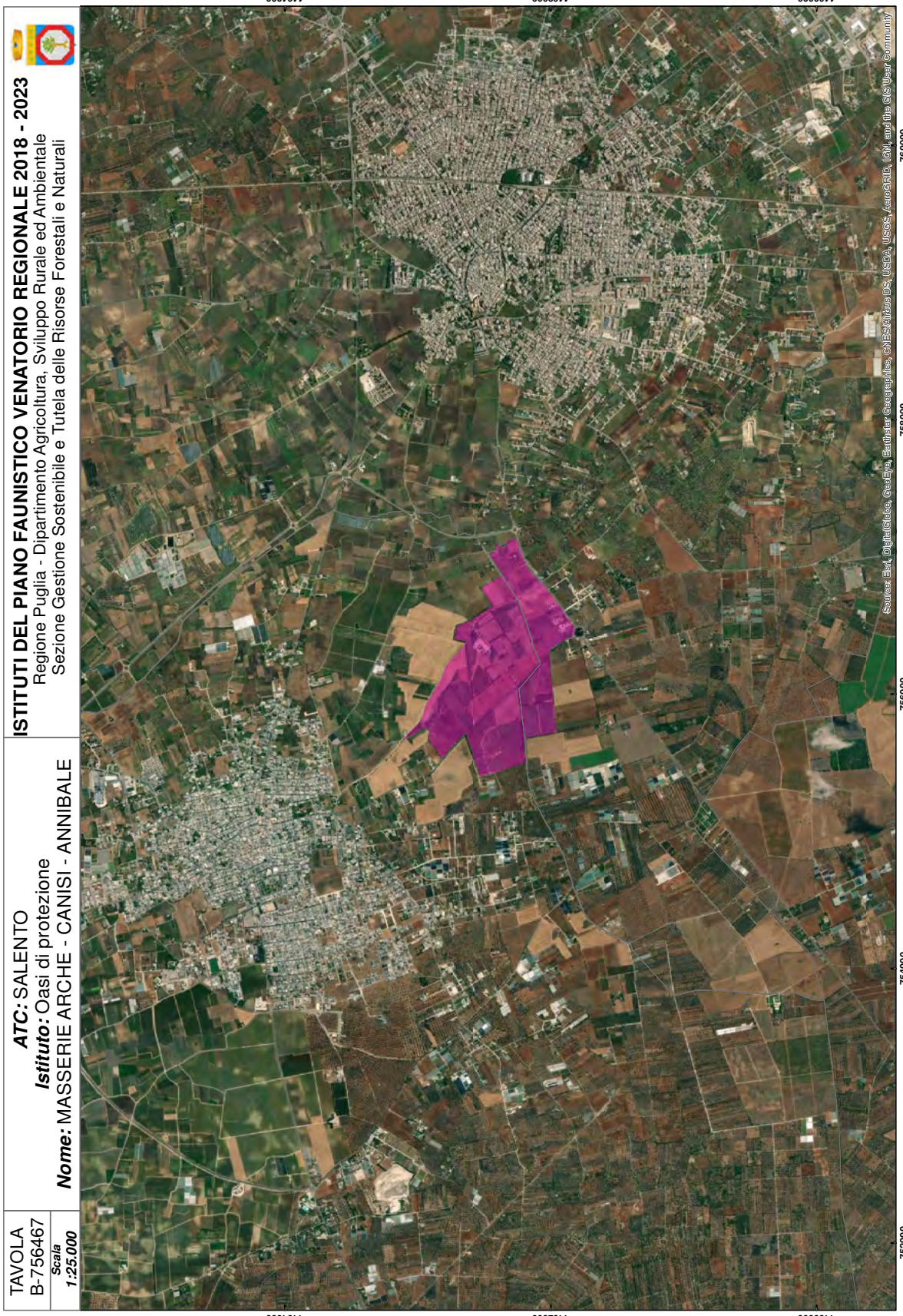


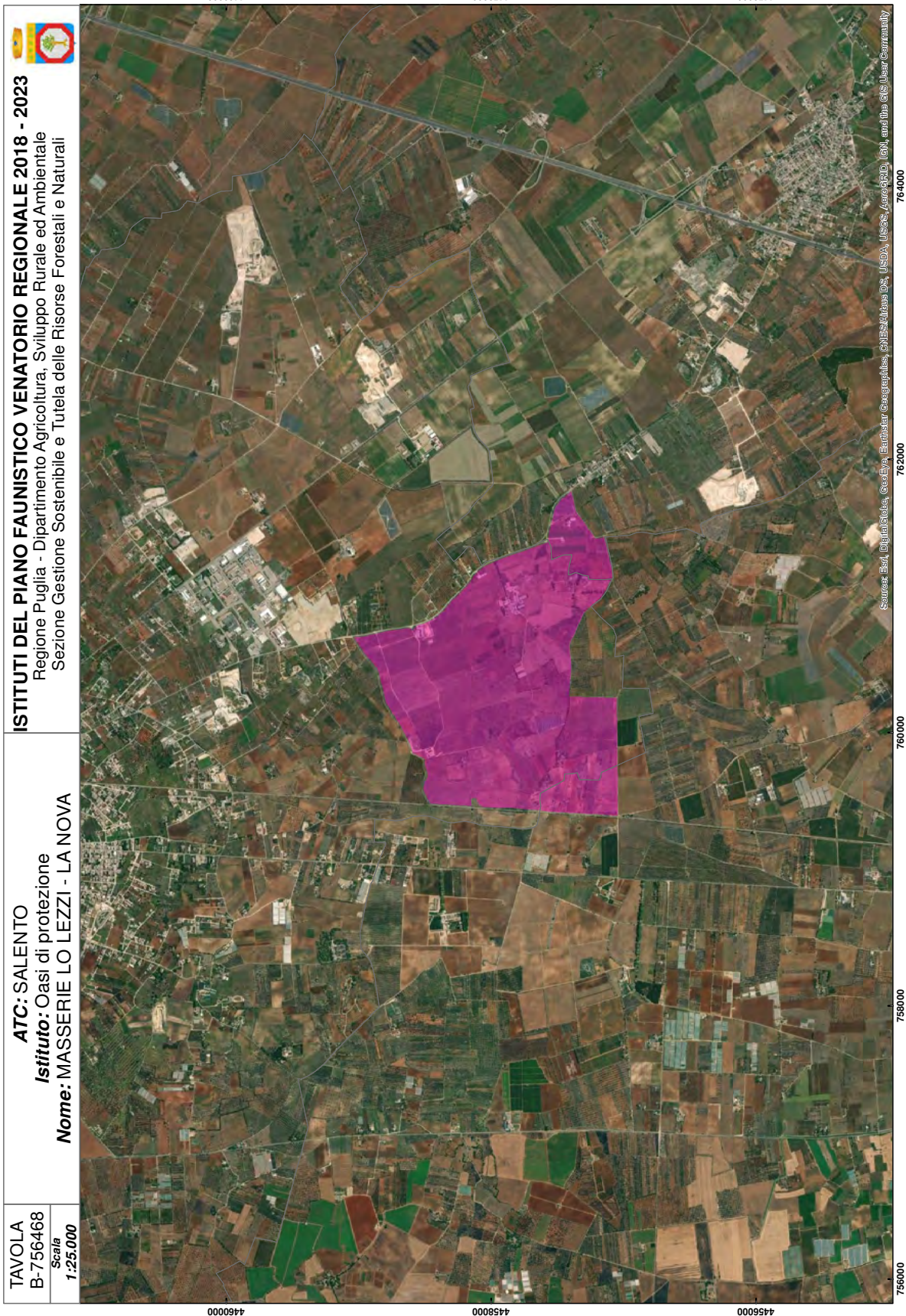




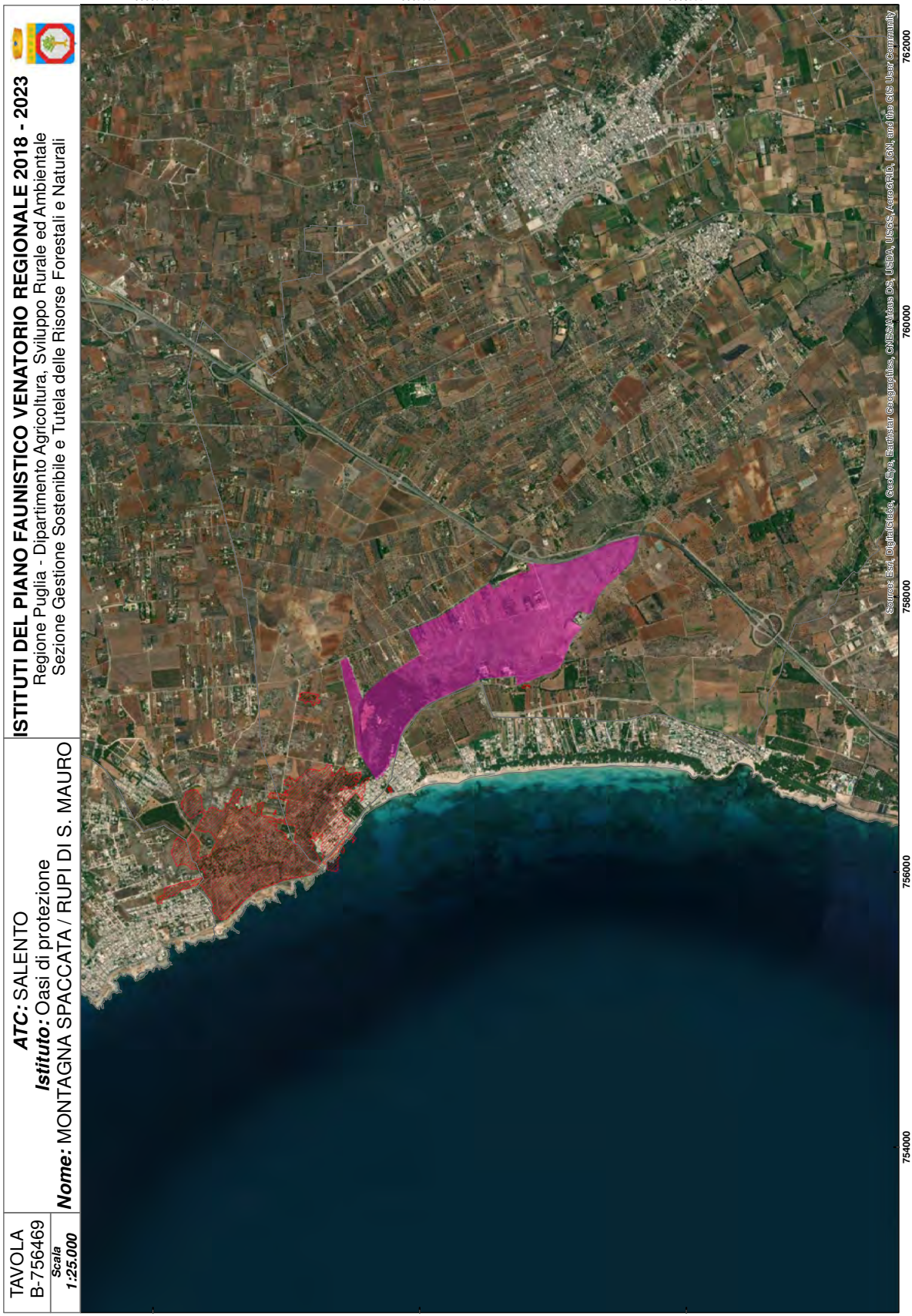


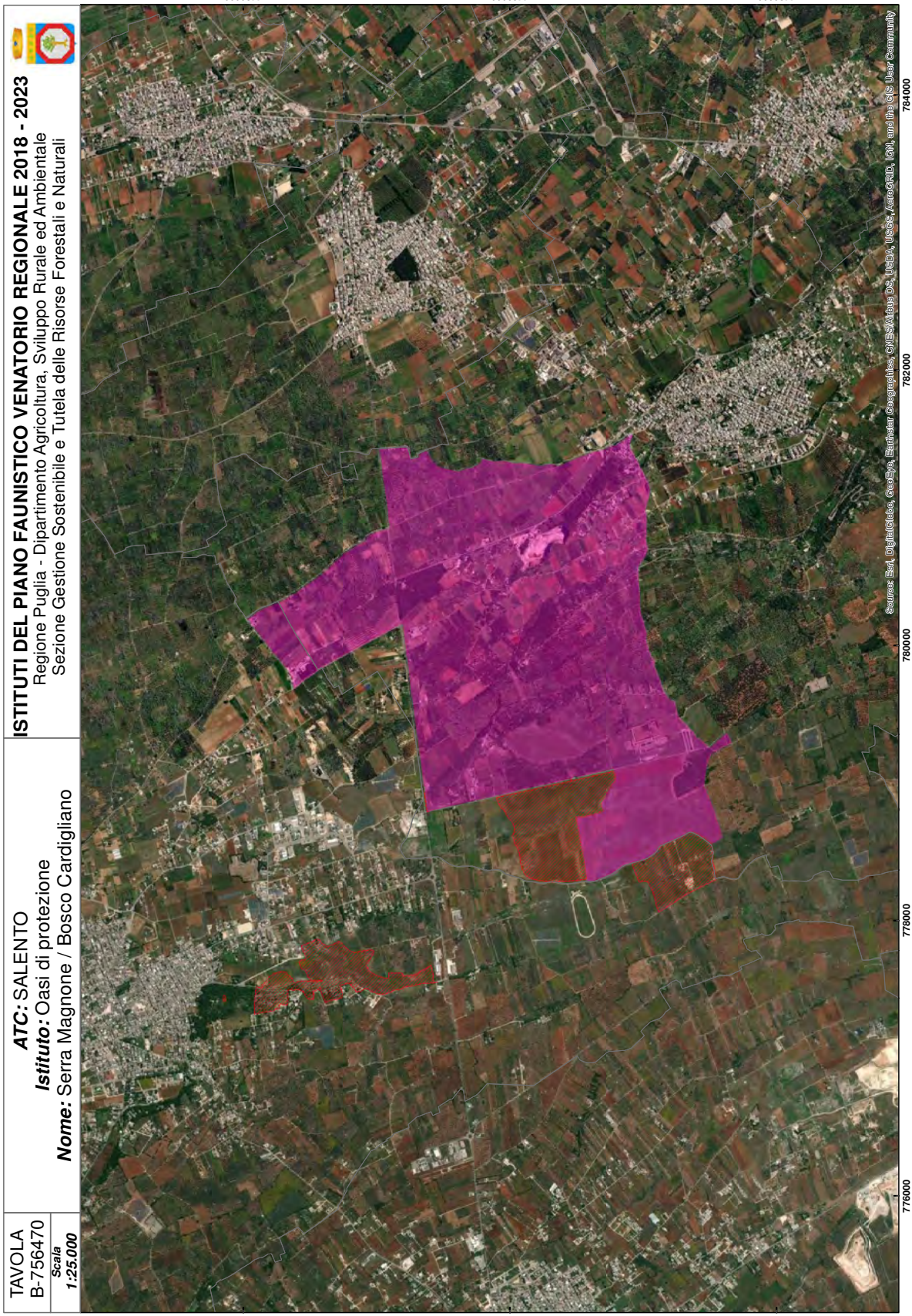


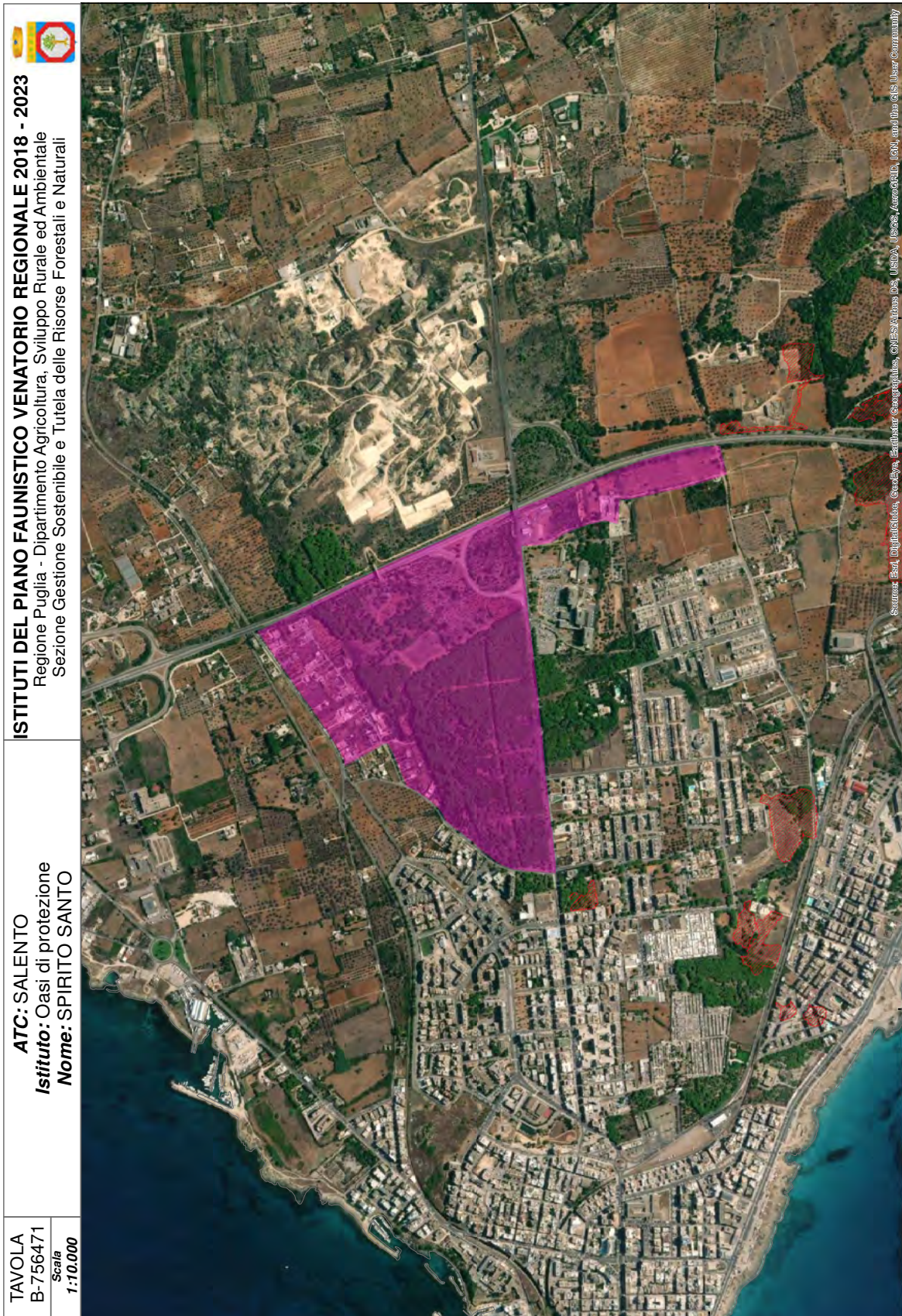


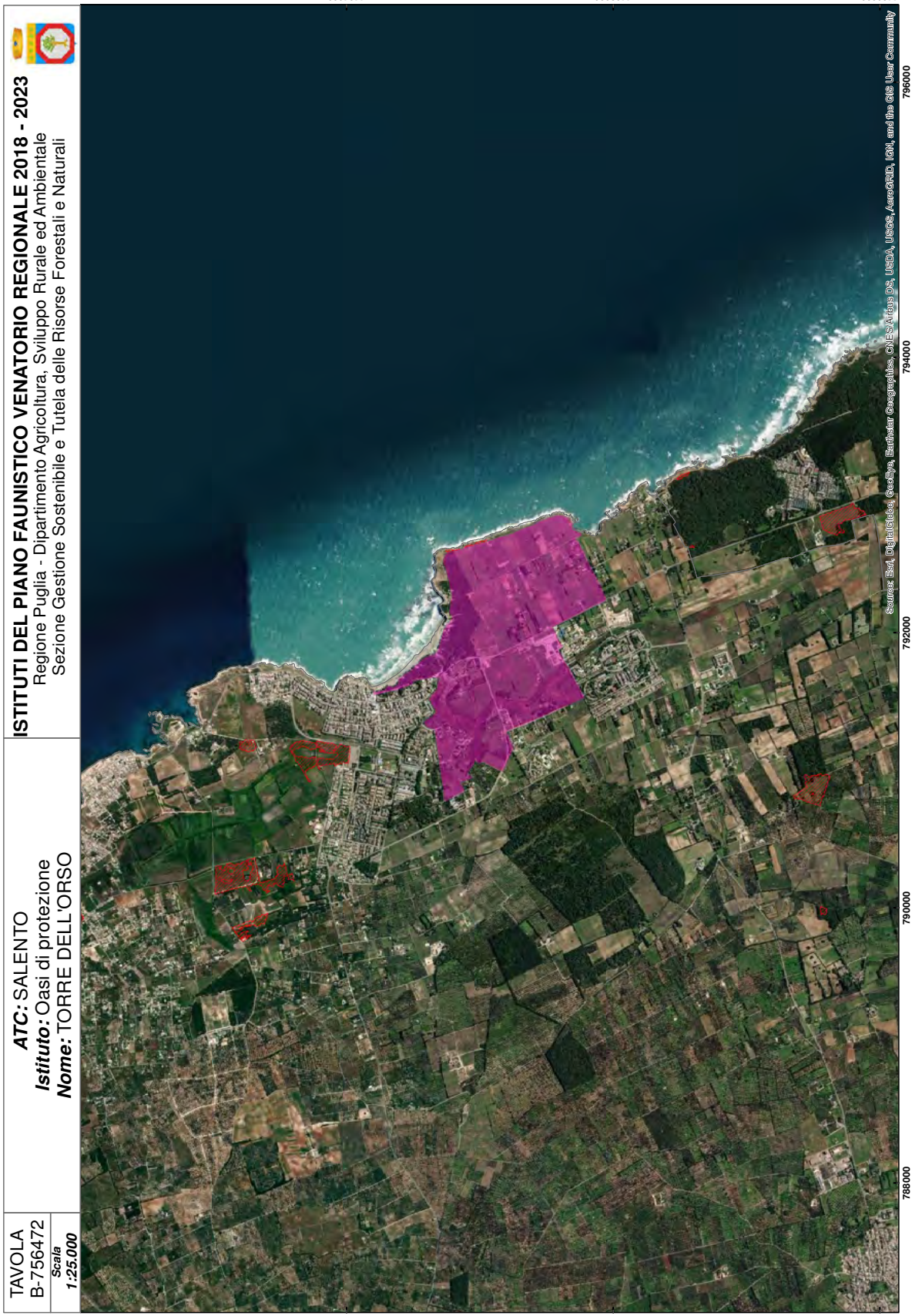


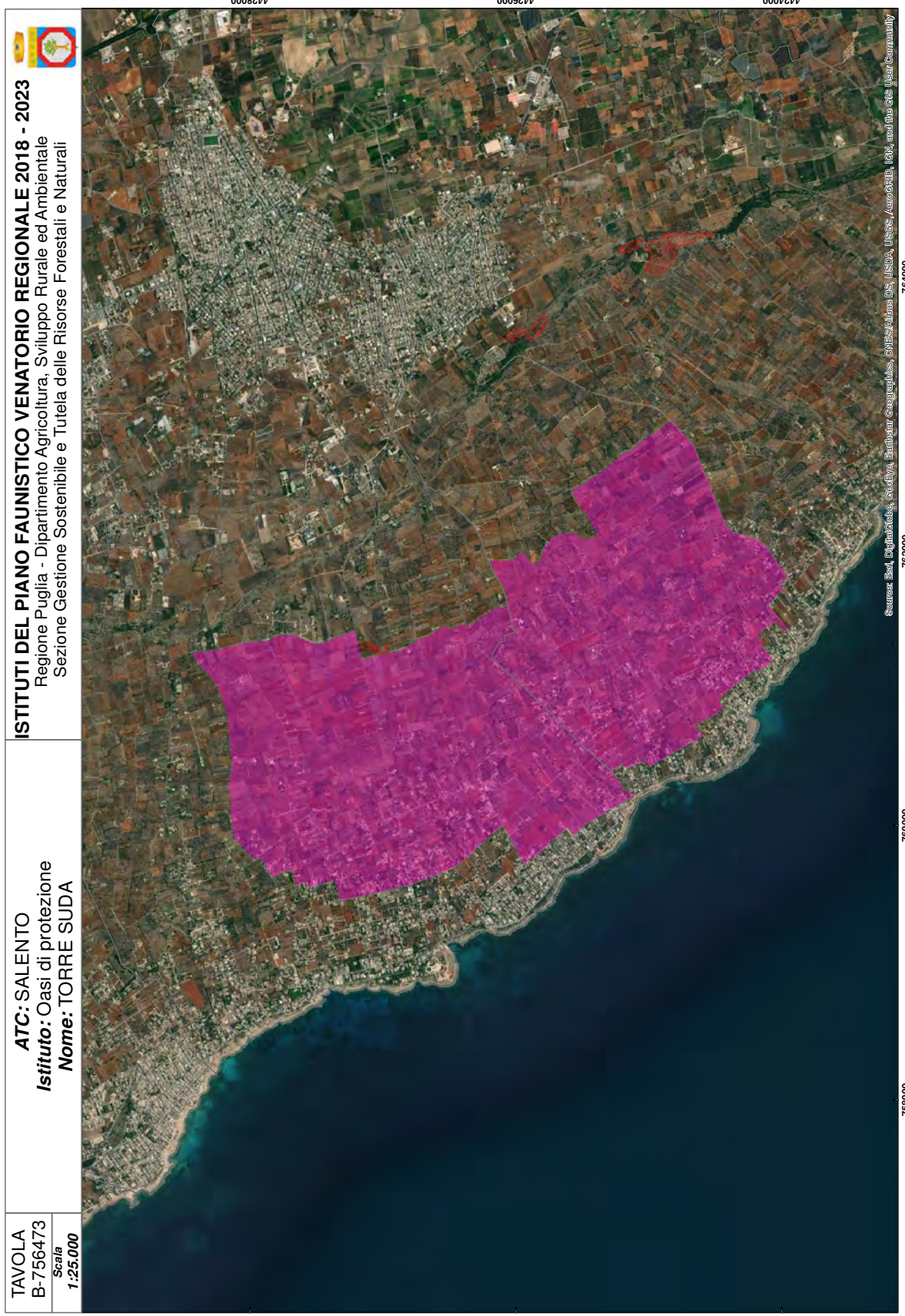


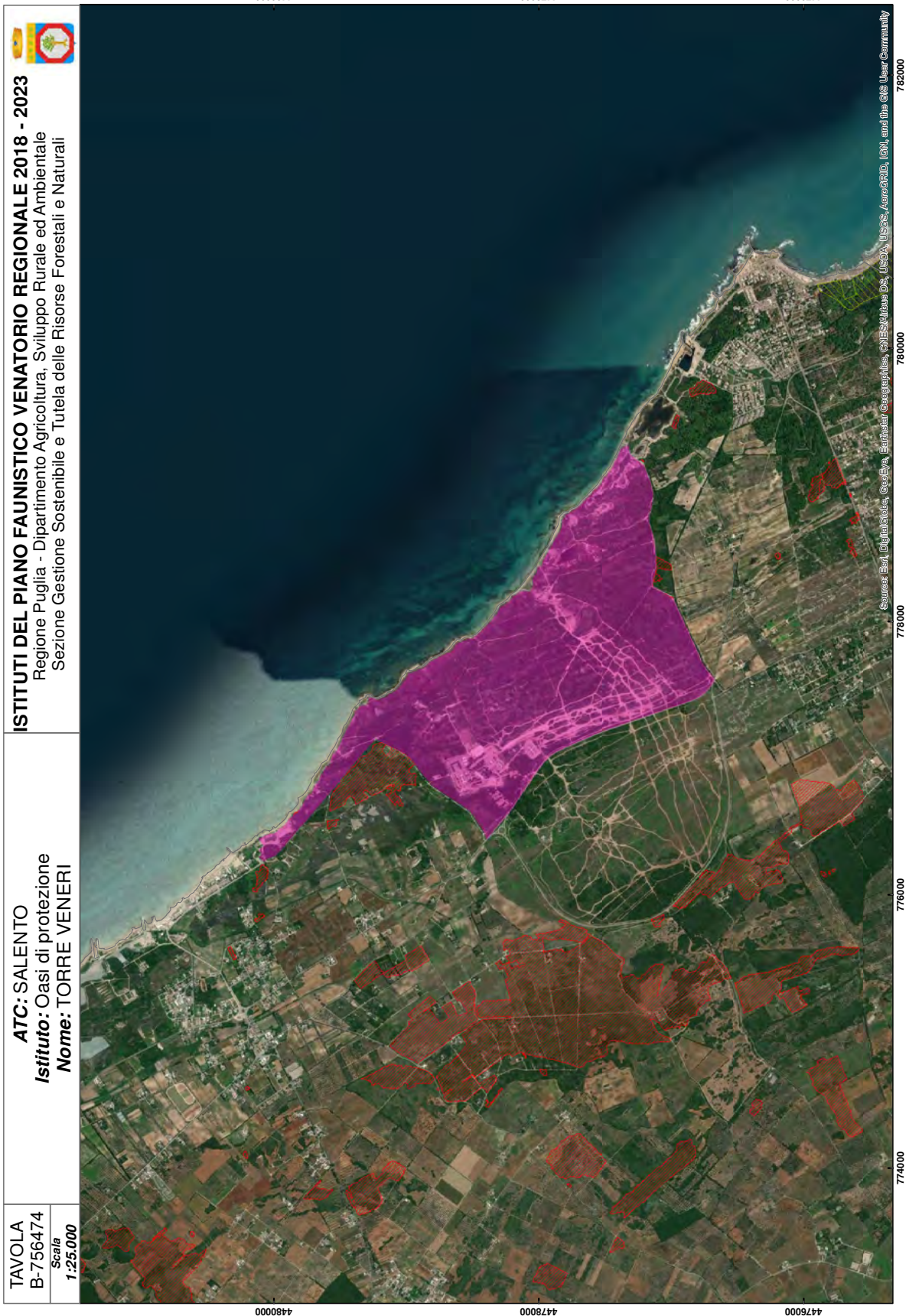

















TAVOLA  
B-756576  
Scala  
1:10.000

**ATC: SALENTO**  
**Istituto:** Zona addestramento cani  
**Nome:** C.DA LUIPIAE

**ISTITUTI DEL PIANO FAUNISTICO VENATORIO REGIONALE 2018 - 2023**  
Regione Puglia - Dipartimento Agricoltura, Sviluppo Rurale ed Ambientale  
Sezione Gestione Sostenibile e Tutela delle Risorse Forestali e Naturali




Source: Esri, DigitalGlobe, GeoEye, Earthstar Geographics, CNR/Airphoto DS, USDA, Airbus, GeoEye, IGN, AeroGRID, IGN, and the GIS User Community

776000

774000











**ISTITUTI DEL PIANO FAUNISTICO VENATORIO REGIONALE 2018 - 2023**  
Regione Puglia - Dipartimento Agricoltura, Sviluppo Rurale ed Ambientale  
Sezione Gestione Sostenibile e Tutela delle Risorse Forestali e Naturali

**ATC: SALENTO**  
**Istituto:** Zona addestramento cani  
**Nome:** MASSERIA FOSSA

TAVOLA  
B-756580  
Scala  
1:10.000

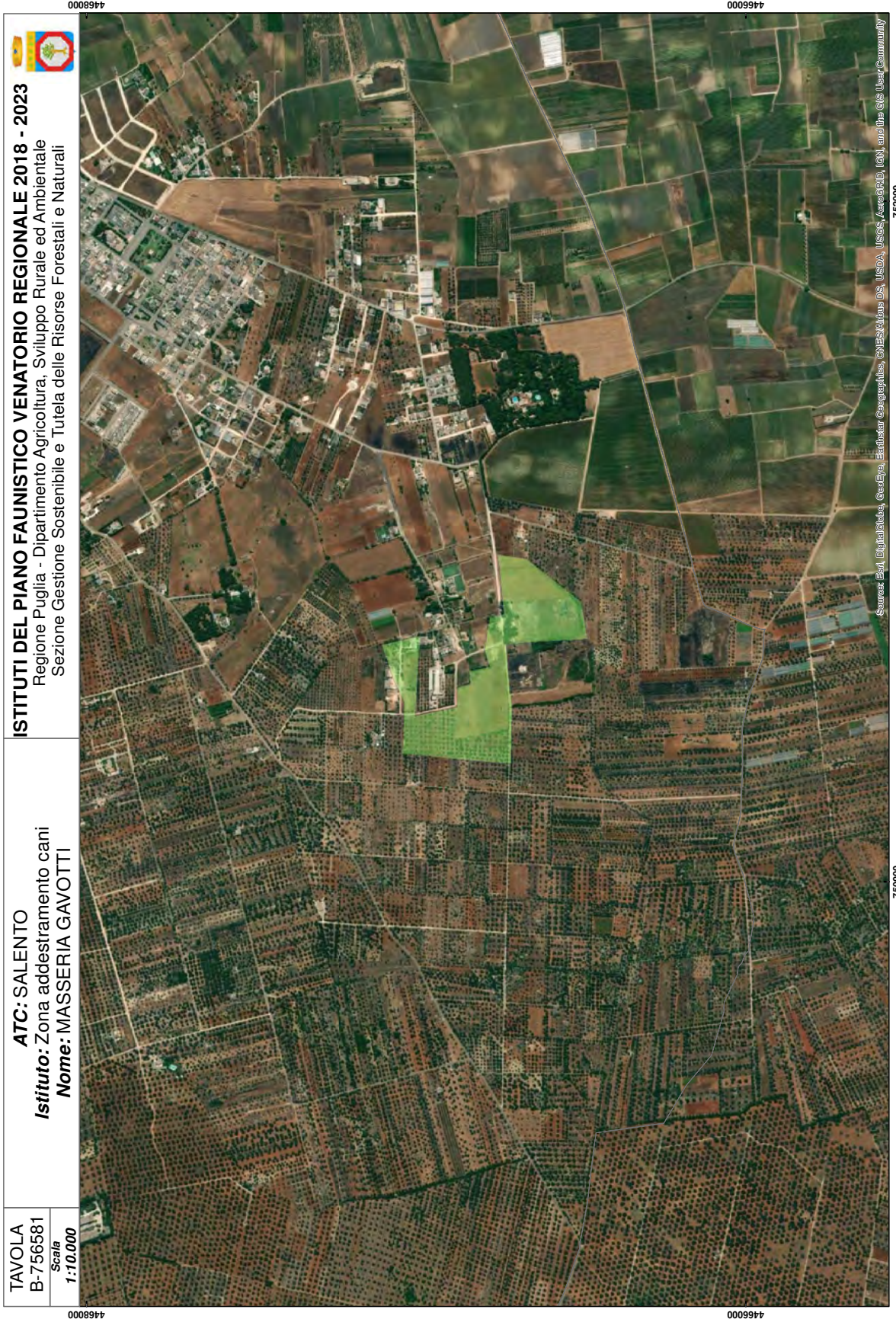
Source: Esri, DigitalGlobe, GeoEye, Earthstar Geographics, CNES/Airbus DS, USDA, USGS, AeroGRID, IGN, and the GIS User Community

78000

778000

4472000

4472000




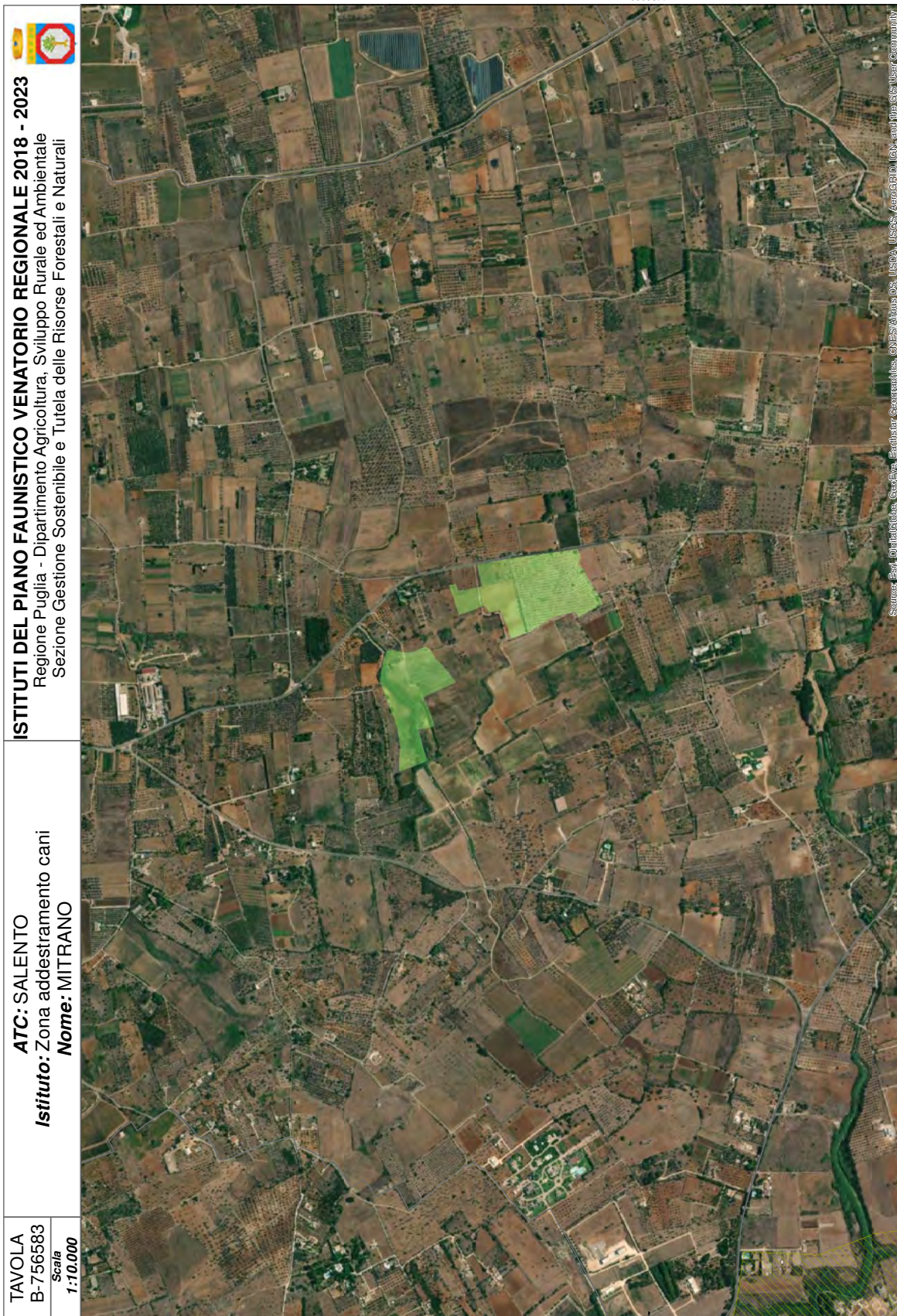
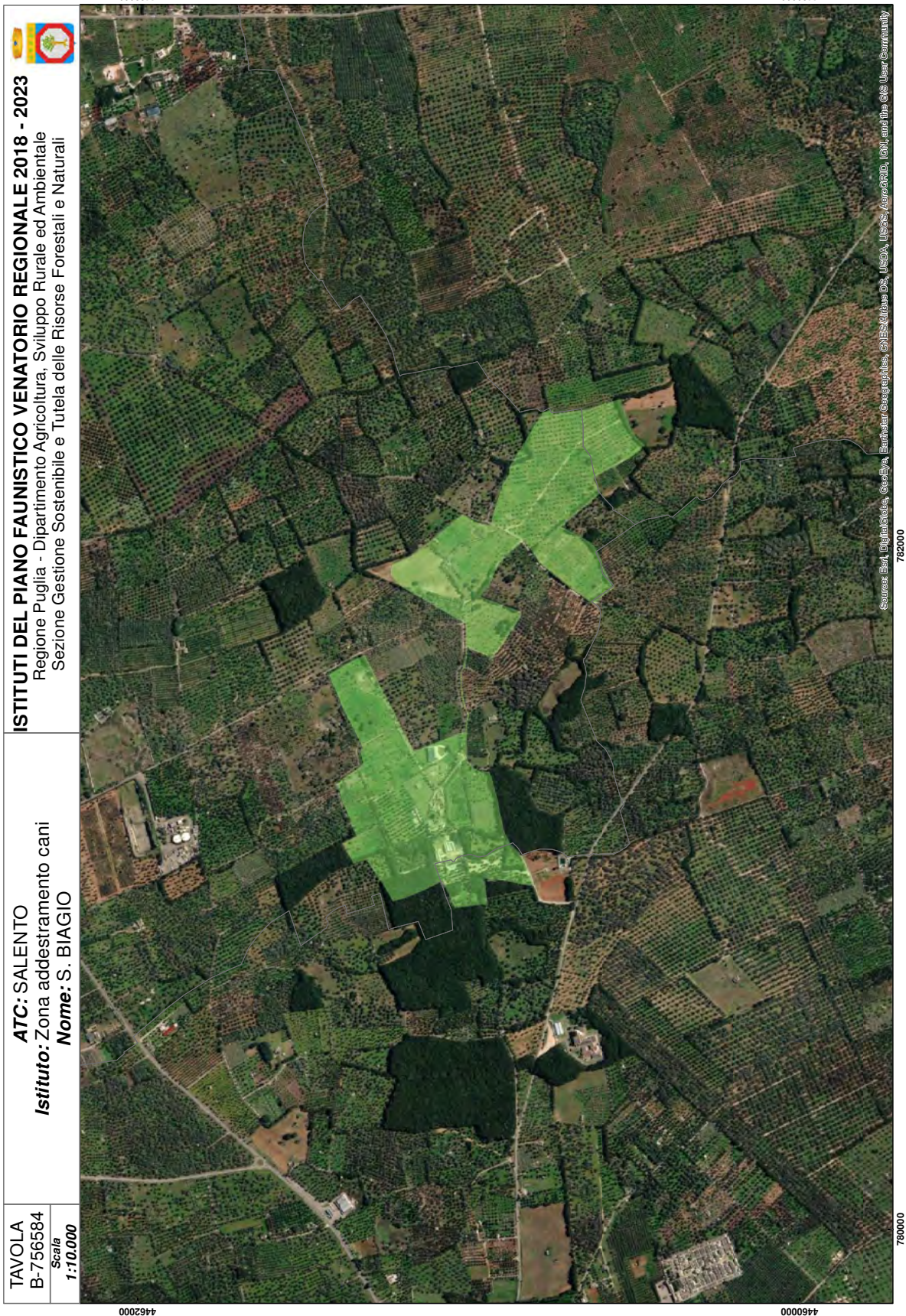


TAVOLA  
B-756582  
Scala  
1:10.000

**ATC: SALENTO**  
**Istituto:** Zona addestramento cani  
**Nome:** MASSERIA QUAREMME

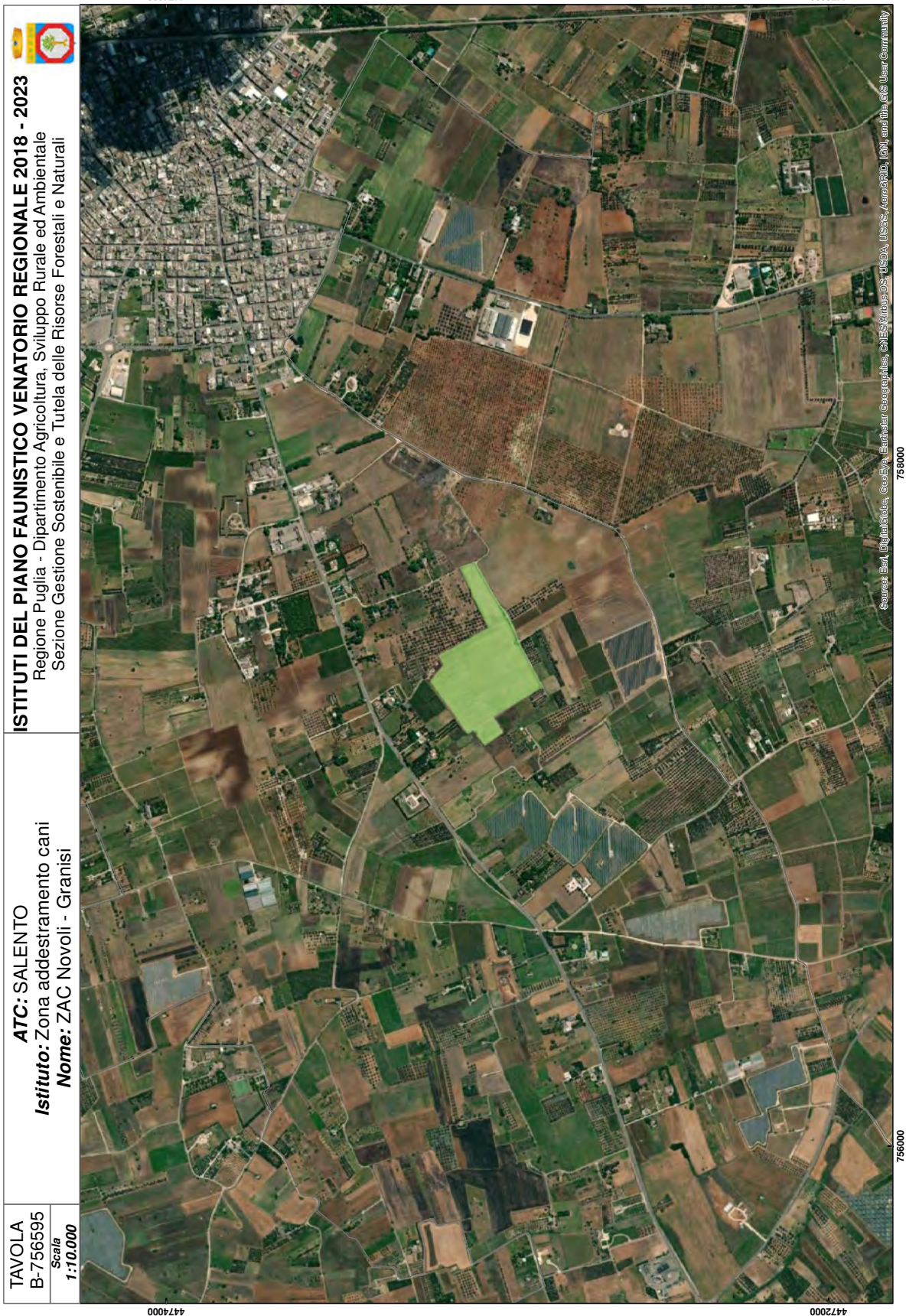
  
**ISTITUTI DEL PIANO FAUNISTICO VENATORIO REGIONALE 2018 - 2023**  
Regione Puglia - Dipartimento Agricoltura, Sviluppo Rurale ed Ambientale  
Sezione Gestione Sostenibile e Tutela delle Risorse Forestali e Naturali

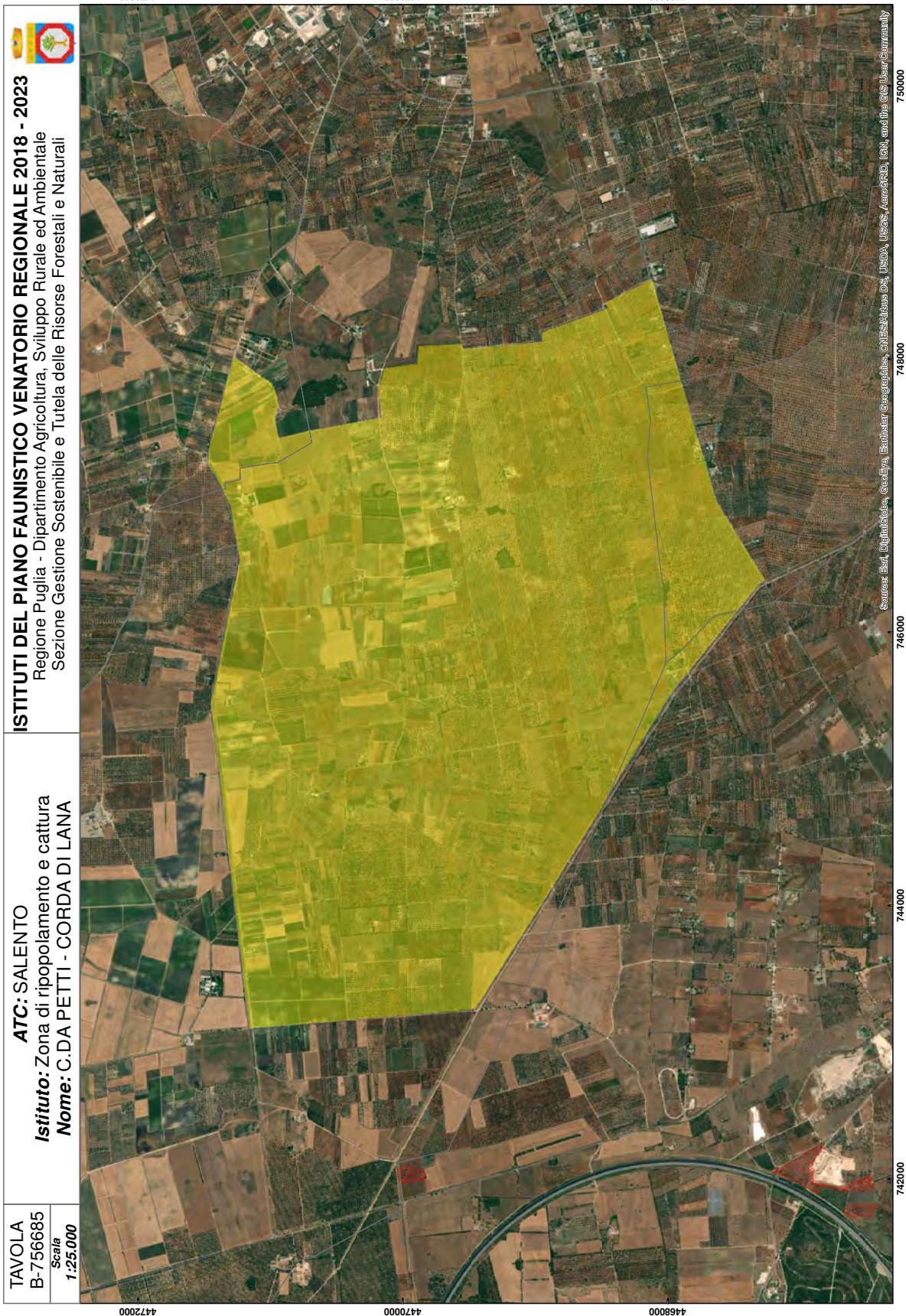


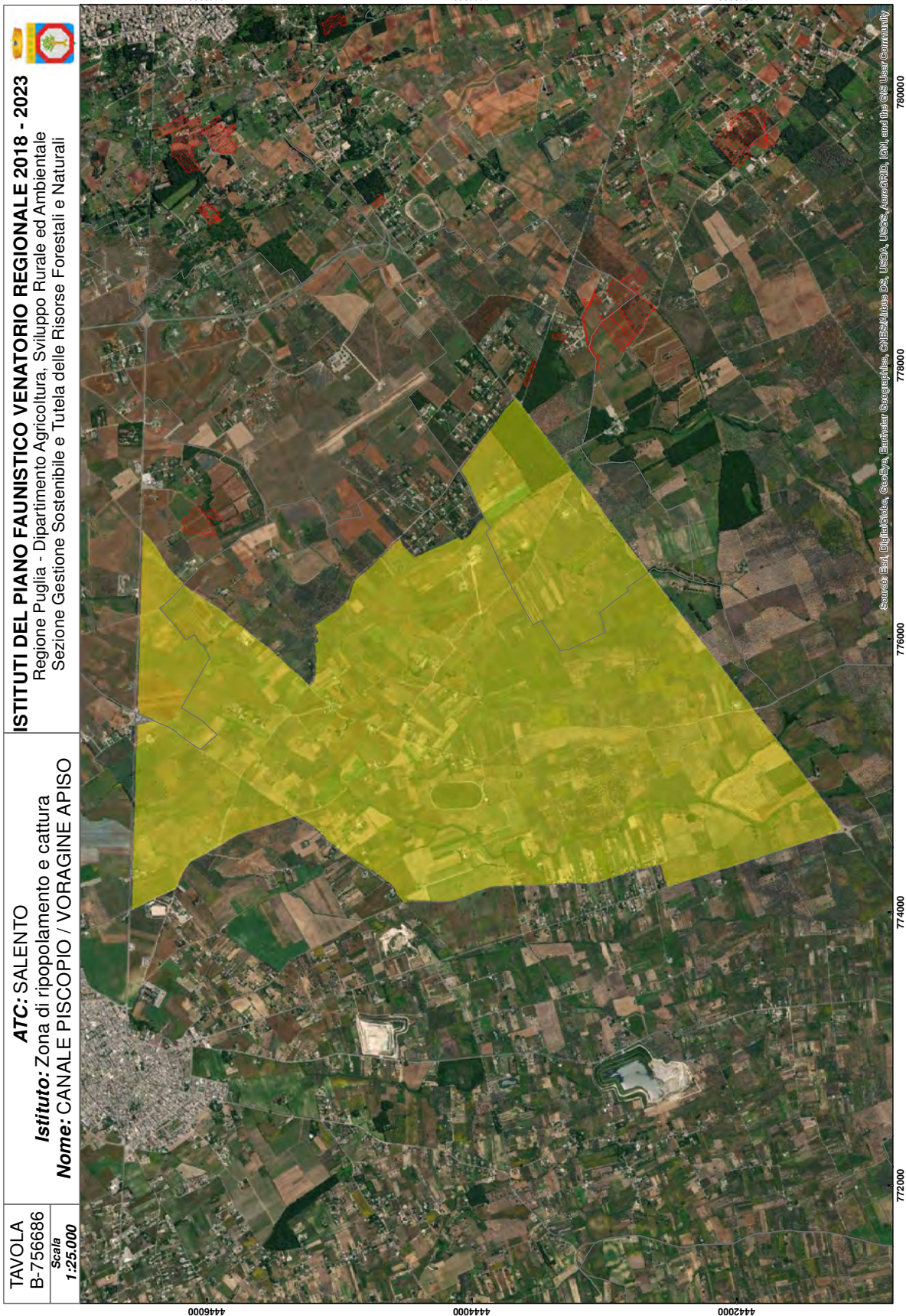


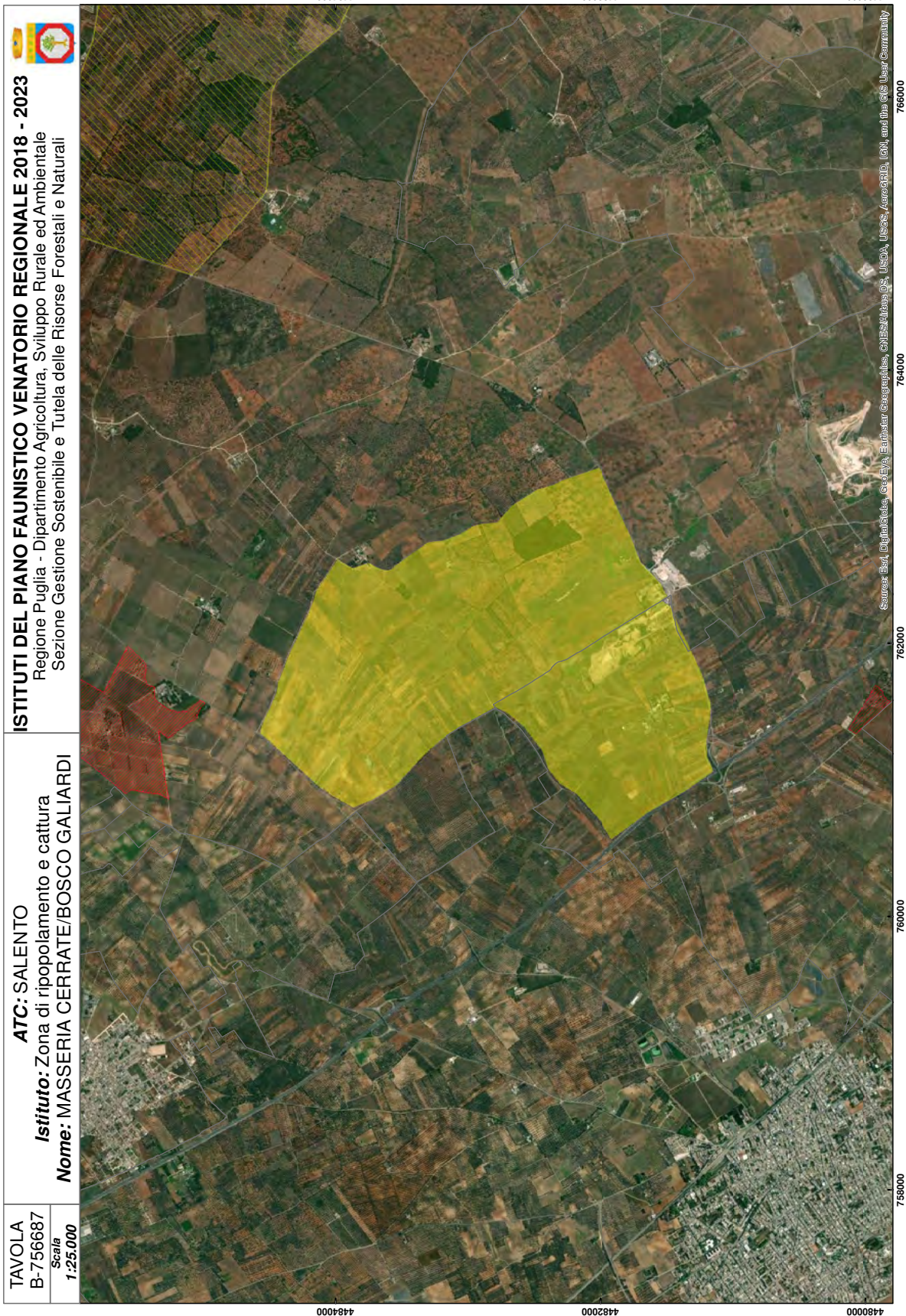


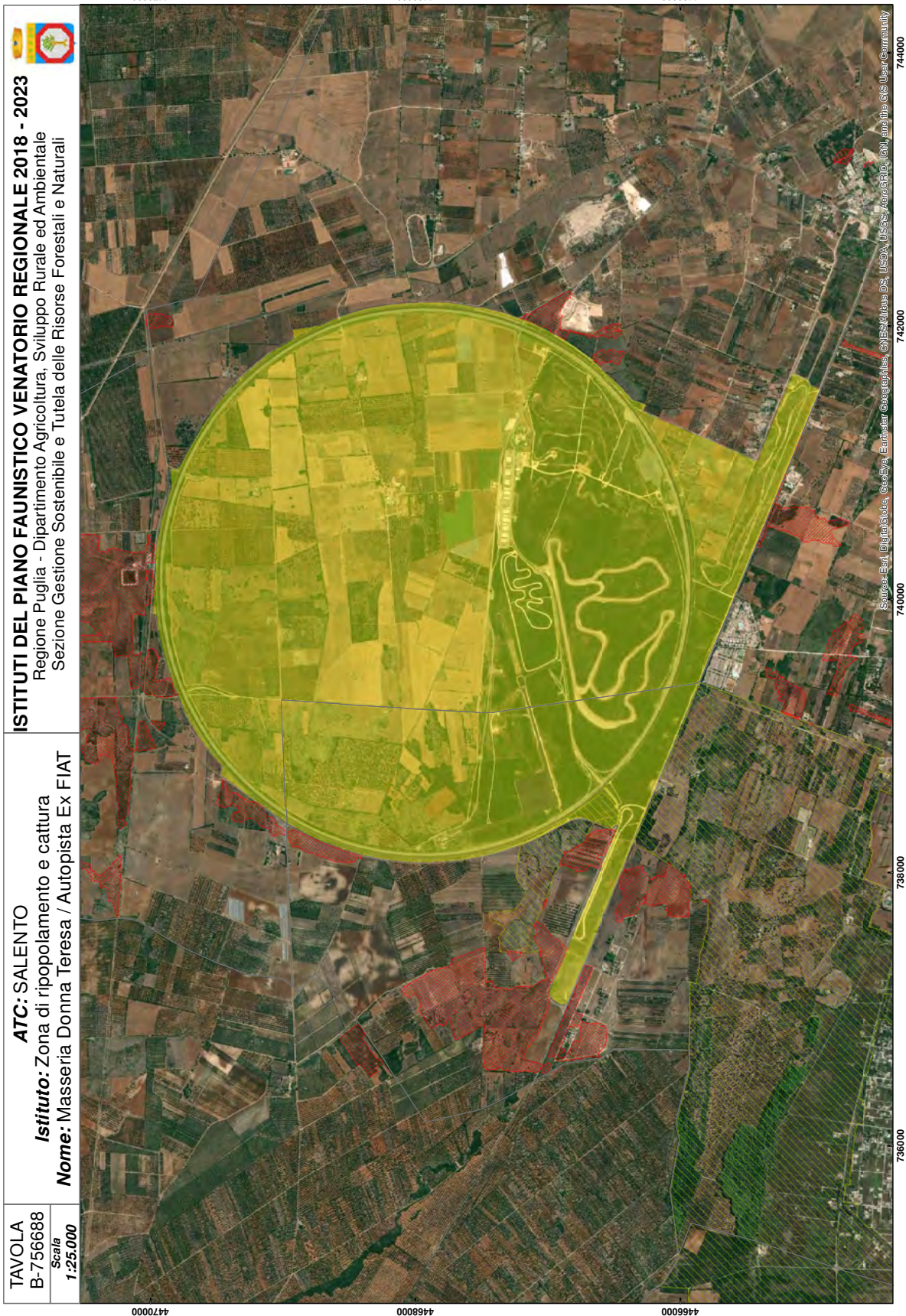












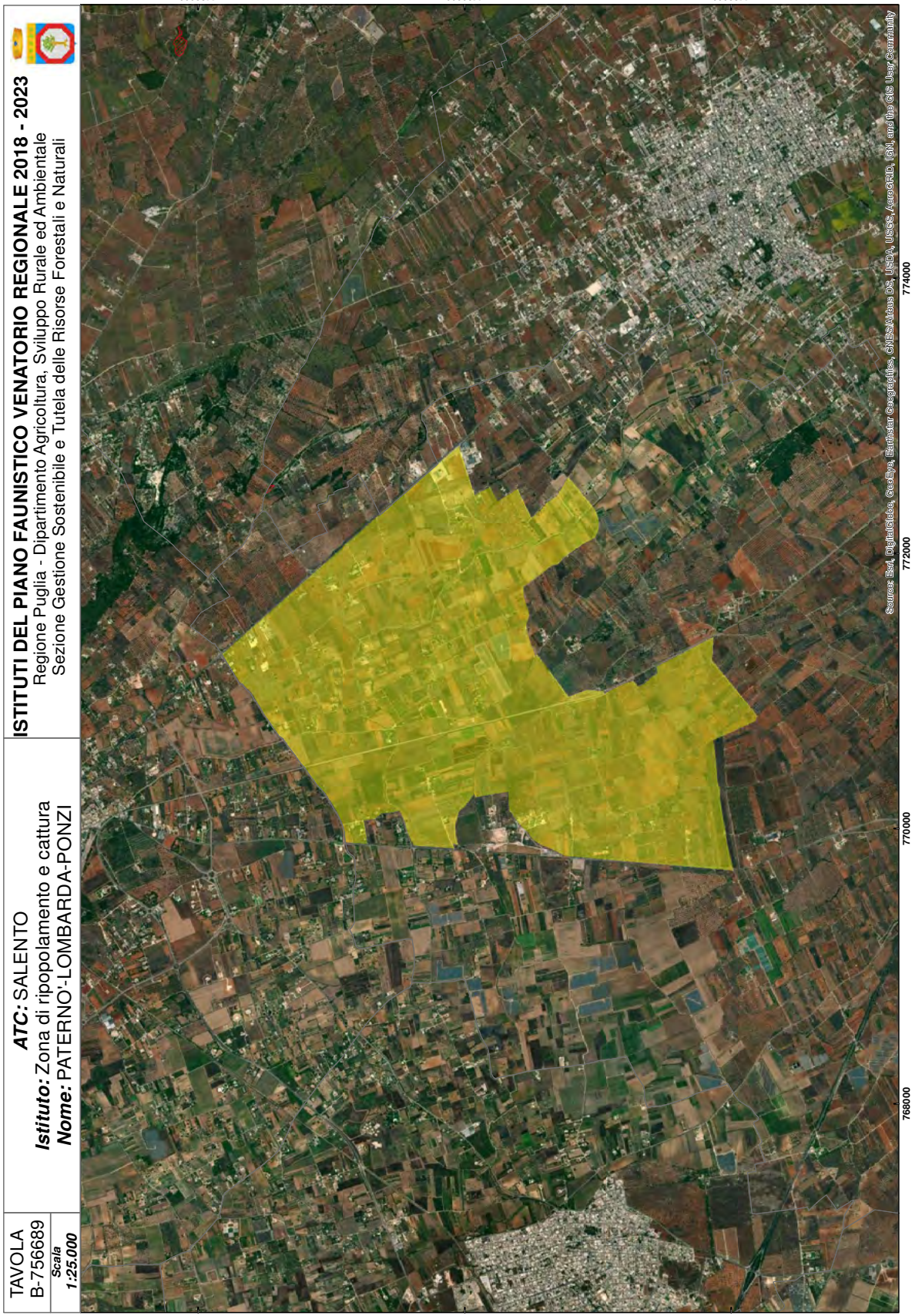


TAVOLA  
B-756689  
Scala  
1:25.000

**ATC: SALENTO**  
**Istituto:** Zona di ripopolamento e cattura  
**Nome:** PATERNO'-LOMBARDA-PONZI

**ISTITUTI DEL PIANO FAUNISTICO VENATORIO REGIONALE 2018 - 2023**  
Regione Puglia - Dipartimento Agricoltura, Sviluppo Rurale ed Ambientale  
Sezione Gestione Sostenibile e Tutela delle Risorse Forestali e Naturali



Source: Esri, DigitalGlobe, GeoEye, Earthstar Geographics, CNES/Airbus DS, USDA, USGS, AeroGRID, IGN, and the Open User Community

4432000 4430000 4428000

4432000 4430000 4428000

774000 772000 770000 768000





